



แผนพัฒนาท้องถิ่น (พ.ศ. 2561-2565)

เทศบาลตำบลดงเย็น  
อำเภอเมืองมุกดาหาร จังหวัดมุกดาหาร

## คำนำ

ด้วยปัจจุบันกิจการงานขององค์กรปกครองส่วนท้องถิ่นโดยเฉพาะอย่างยิ่งในรูปแบบของเทศบาล ได้เพิ่มภาระและความรับผิดชอบต่อสังคมมากขึ้น เนื่องจากการคมนาคม เศรษฐกิจ การศึกษา ผังเมือง การสาธารณสุขโรค และการบริการแก่สาธารณะเพื่อให้สอดคล้องกับรัฐธรรมนูญแห่งราชอาณาจักรไทย ได้กำหนดหลักการในการจัดระเบียบการปกครองส่วนท้องถิ่นขึ้นใหม่ เพื่อให้เป็นไปตามหลักแห่งการปกครองตนเอง ตามเจตนารมณ์ของประชาชนในท้องถิ่น ทั้งนี้ภารกิจหน้าที่ในการบริการสาธารณะแก่ประชาชนให้มีคุณภาพชีวิตที่ดีแบบอยู่ดีมีสุข และเพื่อให้สอดคล้องกับกรอบยุทธศาสตร์การพัฒนาจังหวัดมุกดาหาร อันเป็นการบริหารงานแบบบูรณาการรูปแบบใหม่ ให้มีประสิทธิภาพและประสิทธิผลตามเจตนารมณ์ของรัฐบาล ที่จะนำประชาชนมีคุณภาพชีวิตที่ดีขึ้นในทุก ๆ ด้านและสังคมมีการพัฒนาที่มั่นคงและมั่นคง

ในการจัดทำแผนพัฒนาท้องถิ่นของเทศบาลตำบลดงเย็นฉบับนี้ ได้นำแนวทางการพัฒนาจังหวัดมุกดาหารเป็นหลักการเสมือนเข็มทิศที่ชี้แนะในการดำเนินงาน ซึ่งประชาชนจะได้รับผลประโยชน์อย่างสูงสุดจากแผนพัฒนาท้องถิ่นที่กำหนดขึ้น และเป็นส่วนหนึ่งในความตั้งใจจริง จากการนำความรู้ ความสามารถ อย่างจริงจังจริงใจ และวิสัยทัศน์ของผู้บริหารของเทศบาลตำบลดงเย็นนำมาพัฒนาอย่างต่อเนื่อง

เทศบาลตำบลดงเย็น

## สารบัญ

เรื่อง	หน้า
ส่วนที่ 1 บทนำ	1-8
ส่วนที่ 2 สภาพทั่วไปและข้อมูลพื้นฐานที่สำคัญของท้องถิ่น	9-42
ส่วนที่ 3 ยุทธศาสตร์และแนวทางการพัฒนาขององค์กรปกครองส่วนท้องถิ่น	
- บัญชีสรุปโครงการพัฒนา แผนพัฒนาท้องถิ่น (พ.ศ. 2561-2565)	71-73
- ยุทธศาสตร์ที่ 1 การพัฒนาการเมือง ทรัพยากรธรรมชาติและสิ่งแวดล้อม	74-138
- ยุทธศาสตร์ที่ 2 การพัฒนาการศึกษา กีฬา ประเพณีและวัฒนธรรม	139-165
- ยุทธศาสตร์ที่ 3 การพัฒนาด้านเศรษฐกิจและความเข้มแข็งของชุมชนและสังคม	166-181
- ยุทธศาสตร์ที่ 4 การพัฒนาคุณภาพชีวิต	182-190
- ยุทธศาสตร์ที่ 5 การบริหารจัดการตามหลักธรรมาภิบาล	191-194
- บัญชีที่เกี่วข้องกับสภาพของท้องถิ่น	195-206
- บัญชีครุภัณฑ์	207-216
ส่วนที่ 4 การติดตามและประเมินผลการทำงานพัฒนาท้องถิ่นไปปฏิบัติ	219-233

\*\*\*\*\*

## ส่วนที่ 1 บทนำ

แผนพัฒนาท้องถิ่น (พ.ศ.2561-2565) เทศบาลตำบลดงเย็น เป็นการแปลงแผนพัฒนาท้องถิ่นไปสู่การปฏิบัติ โดยมีหลักคิดที่ว่า การใช้ยุทธศาสตร์การพัฒนาหนึ่งๆ จะมีแนวทางการพัฒนาได้มากกว่าหนึ่งแนวทาง และการให้แนวทางการพัฒนาหนึ่งๆ จะมีโครงการ/กิจกรรมไม่มากกว่าหนึ่งโครงการ/กิจกรรมที่จะต้องนำมาดำเนินการเพื่อให้บรรลุตามวัตถุประสงค์และเป็นหมายที่ต้องการในแต่ละยุทธศาสตร์การพัฒนาซึ่งจะมีผลต่อวัตถุประสงค์ เป้าหมาย จุดมุ่งหมายการพัฒนาอย่างยั่งยืน และวิสัยทัศน์ในที่สุดนอกจากนั้น แผนพัฒนาท้องถิ่น (พ.ศ.2561-2565) เทศบาลตำบลดงเย็น เป็นแผนที่มีความสัมพันธ์ใกล้ชิดกับงบประมาณรายจ่ายประจำปี กล่าวคือเทศบาลตำบลดงเย็น ใช้การวางแผนพัฒนาเป็นเครื่องมือในการจัดทำงบประมาณรายจ่ายประจำปี โดยนำโครงการ/กิจกรรมจากแผนพัฒนาท้องถิ่น (พ.ศ.2561-2565) ในปีที่จะจัดทำงบประมาณรายจ่ายประจำปีไปจัดทำงบประมาณ เพื่อให้กระบวนการคิดทำงบประมาณเป็นไปด้วยความรอบคอบ และผ่านกระบวนการมีส่วนร่วมของประชาชน

“แผนพัฒนาท้องถิ่น” หมายถึง แผนพัฒนาเศรษฐกิจและสังคมขององค์กรปกครองส่วนท้องถิ่นที่สอดคล้องกับแผนพัฒนาท้องถิ่น (พ.ศ.2561-2565) อันมีลักษณะเป็นการกำหนดรายละเอียดแผนงานโครงการพัฒนาที่จัดทำขึ้นสำหรับปีงบประมาณแต่ละปี ซึ่งมีความต่อเนื่องและเป็นแผนต่อหน้าครอบคลุมระยะเวลา 5 ปี มีการทบทวนเพื่อปรับปรุงเป็นประจำทุกปี ดังนั้น โครงการที่บรรจุอยู่ในแผนพัฒนาท้องถิ่น (พ.ศ.2561-2565) โดยเฉพาะในแผนประจำปีแรกของช่วงระยะเวลา 5 ปี นั้นควรมีสภาพความพร้อมอย่างน้อย 2 ประการ คือ

1. มีความแน่นอนของกิจกรรมที่จะดำเนินการ โดยมีการประเมิน คือ ความเป็นไปได้ของโครงการ/กิจกรรม รวมทั้งผลประโยชน์สาธารณะที่จะได้รับจากโครงการ/กิจกรรม
2. กิจกรรมที่อยู่ในแผนประจำปีแรกของช่วงระยะเวลา 5 ปีควรมีความพร้อมในเรื่องรูปแบบ และรายละเอียดทางเทคนิคพอสมควร เพื่อให้สามารถกำหนดรายการในแผนพัฒนาที่จะนำไปใช้จัดทำงบประมาณรายจ่ายประจำปีต่อไป

### 1.1 ลักษณะของแผนพัฒนาท้องถิ่น (พ.ศ.2561-2565)

แผนพัฒนาท้องถิ่น (พ.ศ.2561-2565) มีลักษณะกว้างๆดังต่อไปนี้

1. เป็นเอกสารที่แสดงความสอดคล้องกับแผนพัฒนาท้องถิ่น (พ.ศ.2561-2565)
2. เป็นเอกสารที่แสดงแนวทางการพัฒนาและวัตถุประสงค์ของแนวทางการพัฒนาที่ชัดเจนและมีลักษณะเฉพาะเจาะจงที่ดำเนินการ
3. เป็นเอกสารที่แสดงโครงการ/กิจกรรมการพัฒนาที่จะดำเนินการเป็นช่วงระยะเวลา 5 ปี
4. เป็นเอกสารที่จะแสดงความเชื่อมโยงระหว่างระหว่างแผนพัฒนาท้องถิ่น (พ.ศ.2561-2565) กับงบประมาณรายจ่ายประจำปี

### 1.2 วัตถุประสงค์ของการจัดทำแผนพัฒนาเทศบาล

1. เพื่อแสดงความเห็นความสอดคล้องกับแผนพัฒนาท้องถิ่น(พ.ศ.2561-2565)
2. เพื่อเป็นแนวทางการพัฒนาและวัตถุประสงค์ของแนวทางการพัฒนาที่ชัดเจน และมีลักษณะเฉพาะเจาะจงที่ดำเนินการ
3. เพื่อเป็นการเตรียมเอกสารที่แสดงโครงการ/กิจกรรม การพัฒนาที่จะดำเนินการในช่วงระยะเวลา 5 ปี
4. เป็นเอกสารที่แสดงความเชื่อมโยงระหว่างแผนพัฒนาท้องถิ่น (พ.ศ.2561-2565) กับงบประมาณรายจ่ายประจำปี

### 1.3 ขั้นตอนการจัดทำแผนพัฒนาท้องถิ่น(พ.ศ.2561-2565)

#### ขั้นตอนที่ 1 การเตรียมการจัดทำแผน

1. หน่วยงานที่รับผิดชอบการจัดทำแผนพัฒนาควรเข้าพบผู้บริหารท้องถิ่น เพื่อชี้แจงวัตถุประสงค์ ความสำคัญ และความจำเป็นในการจัดทำแผนพัฒนาท้องถิ่น(พ.ศ.2561-2565) เพื่อให้ผู้บริหารทราบถึงภารกิจที่จะต้องดำเนินการต่อไป และดำเนินการเสนอโครงการจัดทำแผนพัฒนาท้องถิ่น(พ.ศ.2561-2565) ปลัดองค์กรปกครองส่วนท้องถิ่นให้ผู้บริหารท้องถิ่นอนุมัติ โครงการดังกล่าวจะเป็นการกำหนดทรัพยากรในการจัดทำแผนพัฒนาท้องถิ่น(พ.ศ.2561-2565) และกำหนดปฏิทินการทำงานไว้อย่างชัดเจน

2. หน่วยงานที่รับผิดชอบ แจ้างโครงการที่ได้รับอนุมัติให้ผู้ที่เกี่ยวข้องทราบได้แก่คณะกรรมการพัฒนาท้องถิ่นคณะกรรมการสนับสนุนการจัดทำแผนพัฒนาท้องถิ่น หน่วยงานภายในขององค์กรปกครองส่วนท้องถิ่น และประชาชน

#### ขั้นตอนที่ 2 การคัดเลือกยุทธศาสตร์และแนวทางการพัฒนา

1. ในขั้นตอนนี้คณะกรรมการสนับสนุนการจัดทำแผนพัฒนาจะสรุปยุทธศาสตร์การพัฒนาและแนวทางการพัฒนาจากแผนพัฒนาท้องถิ่น(พ.ศ.2561-2565) พร้อมทั้งข้อมูลที่เกี่ยวข้อง ปัญหาความต้องการของท้องถิ่น รวมทั้งสรุปยุทธศาสตร์การพัฒนาของจังหวัด/อำเภอ และนโยบายของผู้บริหารท้องถิ่นเพื่อนำเสนอต่อคณะกรรมการพัฒนาท้องถิ่น

2. คณะกรรมการพัฒนาท้องถิ่น คือการประชุมระหว่างคณะกรรมการพัฒนาท้องถิ่น ประชาคมท้องถิ่นและส่วนราชการที่เกี่ยวข้อง เพื่อร่วมกันพิจารณา โดยในการจัดทำแผนพัฒนาท้องถิ่น(พ.ศ.2561-2565) ในครั้งแรก ให้เวทีการประชุมร่วมกันดังกล่าว คัดเลือกยุทธศาสตร์การพัฒนา แนวทางการพัฒนาที่สมควรนำมาใช้เป็นแนวทางการจัดทำแผนพัฒนาท้องถิ่น(พ.ศ.2561-2565) เพื่อเป็นกรอบในการพิจารณาจัดทำโครงการ/กิจกรรมในแผนพัฒนา 5 ปีต่อไป

3. เมื่อได้แนวทางการพัฒนาแล้ว เวทีการประชุมร่วมพิจารณาว่าจะโครงการ/กิจกรรมอะไรบ้างที่ต้องดำเนินการเพื่อให้บรรลุวัตถุประสงค์และเป้าหมายของแนวทางการพัฒนาที่คัดเลือกมาใช้เป็นกรอบในการพัฒนา

4. โครงการ / กิจกรรม ที่พิจารณากำหนดอาจมีเป็นจำนวนมากทั้งสิ้น ในขั้นตอนนี้จะต้องมีการดำเนินการ ดังนี้

(1) พิจารณาความเกี่ยวเนื่องกันระหว่างยุทธศาสตร์หรือระหว่างแนวทางการพัฒนา

(2) ให้พิจารณานำโครงการ/กิจกรรม จากแผนชุมชนที่เกินขีดความสามารถในการดำเนินการของชุมชนที่สอดคล้องกับยุทธศาสตร์การพัฒนาในแผนพัฒนาท้องถิ่น(พ.ศ.2561-2565) มาประกอบการจัดทำแผนพัฒนาท้องถิ่น(พ.ศ.2561-2565)

(3) มีการจัดลำดับความสำคัญของโครงการ/กิจกรรม เพื่อที่จะบรรจุลงในแผนพัฒนาท้องถิ่น(พ.ศ.2561-2565) ได้ ในช่วงถัดไปด้วย เนื่องจากในการดำเนินการเพื่อให้บรรลุวัตถุประสงค์ของยุทธศาสตร์การพัฒนาอาจจะต้องใช้เวลาต่อเนื่องจนกว่าห้าปี

(4) เนื่องจากกิจกรรมที่จะต้องดำเนินการมีความหลากหลาย ดังนั้น ในขั้นตอนการพิจารณากำหนดกิจกรรม องค์กรปกครองส่วนท้องถิ่นจะต้องคำนึงถึงสิ่งต่างๆดังต่อไปนี้

- งบประมาณรายรับ รายจ่ายขององค์กรปกครองส่วนท้องถิ่น
- ทรัพยากรการบริหารอื่นๆ ขององค์กรปกครองส่วนท้องถิ่น
- ข้อดีการพัฒนาที่สามารถเข้ามามีส่วนร่วมดำเนินการ
- โครงการที่องค์กรปกครองส่วนท้องถิ่นดำเนินการเอง กล่าวคือ ชีตความสามารถ ด้านกำลังเงิน กำลังคน วัสดุอุปกรณ์

- โครงการที่องค์กรปกครองส่วนท้องถิ่นอุดหนุนให้หน่วยงานอื่นดำเนินการ เพื่อให้เกิดประสิทธิภาพในการดำเนินการเนื่องจากเป็นงานที่อยู่ในอำนาจหน้าที่
- โครงการที่ขอรับการสนับสนุนจากหน่วยงานอื่น

### ขั้นตอนที่ 3 การเก็บรวบรวมข้อมูลและการวิเคราะห์ข้อมูล

#### 1. การเก็บรวบรวมข้อมูล

คณะกรรมการสนับสนุนการจัดทำแผนพัฒนาท้องถิ่นดำเนินการสำรวจและเก็บรวบรวมข้อมูลที่เป็นต่อการจัดทำแผนพัฒนาท้องถิ่น(พ.ศ.2561-2565) ซึ่งนอกจากจะต้องเก็บรวบรวมข้อมูลพื้นฐานทั่วไปแล้ว ยังจะต้องวิเคราะห์ว่ายุทธศาสตร์การพัฒนาแนวทางการพัฒนาที่เลือกต้องการข้อมูลประเภทใดเป็นพิเศษต้องการข้อมูลของช่วงเวลาใด และจะเก็บข้อมูลจากแหล่งใด เพื่อนำข้อมูลที่จะนำมาวิเคราะห์

#### 2. การวิเคราะห์ข้อมูล

1. การประเมินผลการพัฒนาที่ผ่านมา
2. การคัดเลือกยุทธศาสตร์การพัฒนา
3. การจัดลำดับความสำคัญของแนวทางการพัฒนา
4. การตัดสินใจเลือกแนวทางการพัฒนาในห้าปี

### ขั้นตอนที่ 4 การกำหนดวัตถุประสงค์ของแนวทางการพัฒนา

1. หลักการใช้แนวทางการพัฒนาในช่วงห้าปีแรกให้ประชุมร่วมพิจารณาคัดเลือกวัตถุประสงค์ของยุทธศาสตร์พัฒนามาจัดทำเป็นวัตถุประสงค์ของแนวทางการพัฒนา โดยพิจารณาคัดเลือกวัตถุประสงค์ของยุทธศาสตร์ของพัฒนา มาจัดทำเป็นวัตถุประสงค์ของแนวทางการพัฒนา ที่สอดคล้องกับแนวทางการพัฒนาในช่วงห้าปี โดยนำวัตถุประสงค์ดังกล่าวมาจัดทำเป็นวัตถุประสงค์ของแนวทางการพัฒนาในช่วงห้าปี

2. ในขั้นตอนนี้ ที่ประชุมจะร่วมกับพิจารณากำหนดโครงการ / กิจกรรมการพัฒนา ที่จะต้องดำเนินการตามแนวทางที่คัดเลือก และโดยกิจกรรมที่จะดำเนินการย่อมมีความหลากหลาย ซึ่งที่ประชุมจะต้องพิจารณาในประเด็นดังนี้

- (1) พิจารณากิจกรรมที่ต้องดำเนินการเพื่อให้บรรลุวัตถุประสงค์ของแนวทางการพัฒนาที่กำหนดอย่างรอบคอบ เพื่อให้ได้โครงการ/กิจกรรมที่ครบถ้วน
- (2) พิจารณาจัดลำดับความสำคัญของโครงการ / กิจกรรม
- (3) พิจารณาถึงความเชื่อมโยงของกิจกรรมทั้งในด้านกระบวนการดำเนินงานและในด้านของผลการดำเนินการ
- (4) พิจารณาคัดเลือกโครงการ/กิจกรรม
  - ก. จากความจำเป็นเร่งด่วน
  - ข. ชีตความสามารถทางทรัพยากรการบริหารขององค์กรปกครองท้องถิ่น
  - ค. ความเชื่อมโยงกิจกรรมและระยะเวลาที่จะดำเนินการ

### ขั้นตอนที่ 5 การจัดทำรายละเอียดโครงการ/กิจกรรม การพัฒนา

คณะกรรมการสนับสนุนการจัดทำแผนพัฒนาท้องถิ่นพิจารณาคัดเลือกโครงการที่สอดคล้องกับแนวทางการพัฒนาในช่วงห้าปี มาคิดทำรายละเอียดโครงการ ในด้านเป้าหมาย ผลผลิต ผลลัพธ์ งบประมาณ ระยะเวลา ผู้รับผิดชอบ และตัวชี้วัดความสำเร็จโดยเน้นการศึกษารายละเอียดของกิจกรรมที่จะดำเนินการในปีแรกของแผนพัฒนาท้องถิ่น(พ.ศ.2561-2565) เพื่อให้สามารถนำไปจัดทำงบประมาณรายจ่ายประจำปีได้ต่อไป

### ขั้นตอนที่ 6 การจัดทำร่างแผนพัฒนาท้องถิ่น(พ.ศ.2561-2565)

1. คณะกรรมการสนับสนุนการจัดทำแผนพัฒนาท้องถิ่น จัดทำร่างแผนพัฒนาห้าปี โดยมีเค้าโครงการประกอบด้วย 6 ส่วน ดังนี้

ส่วนที่ 1 บทนำ

ส่วนที่ 2 สภาพทั่วไปและข้อมูลพื้นฐานขององค์กรปกครองส่วนท้องถิ่น

ส่วนที่ 3 ยุทธศาสตร์และแนวทางการพัฒนาในช่วงห้าปี

ส่วนที่ 4 บัญชีโครงการ/กิจกรรม

ส่วนที่ 5 การติดตามและประเมินผลกรณำแผนพัฒนาท้องถิ่น (พ.ศ.2561-2565) ไปปฏิบัติ

2. คณะกรรมการสนับสนุนการจัดทำแผนพัฒนาท้องถิ่น จัดเวทีประชาคม ซึ่งประกอบด้วย คณะกรรมการพัฒนาท้องถิ่น ประชาคมท้องถิ่นและหน่วยงานที่เกี่ยวข้อง เพื่อเสนอร่างแผนพัฒนาห้าปีและรับฟังความคิดเห็น ข้อเสนอแนะ แล้วนำไปปรับปรุงแผนพัฒนาท้องถิ่น (พ.ศ.2561-2565) ให้สมบูรณ์ต่อไป

3. คณะกรรมการสนับสนุนการจัดทำแผนพัฒนาท้องถิ่นนำร่างแผนพัฒนาท้องถิ่น(พ.ศ.2561-2565) ที่ปรับปรุงเสนอคณะกรรมการพัฒนาท้องถิ่นเพื่อพิจารณา

### ขั้นตอนที่ 7 การอนุมัติและประกาศใช้แผนพัฒนาท้องถิ่น (พ.ศ.2561-2565)

1. คณะกรรมการพัฒนาท้องถิ่นเสนอร่างแผนพัฒนาท้องถิ่น (พ.ศ.2561-2565) ที่ผ่านการพิจารณาให้ผู้บริหารท้องถิ่นเสนอคณะกรรมการประสานแผนพัฒนาท้องถิ่นหรือเสนอคณะกรรมการประสานแผนพัฒนาท้องถิ่นระดับอำเภอในกรณีที่มีการมอบอำนาจ เพื่อพิจารณาให้ความเห็นชอบโดยมีกระบวนการเช่นเดียวกับขั้นตอนที่ 9 ของการจัดทำแผนพัฒนาท้องถิ่น (พ.ศ.2561-2565)

2. ผู้บริหารท้องถิ่นนำร่างแผนพัฒนาท้องถิ่น (พ.ศ.2561-2565) ที่ผ่านมาเห็นชอบจากคณะกรรมการประสานแผนพัฒนาท้องถิ่น หรือคณะอนุกรรมการประสานแผนพัฒนาท้องถิ่นระดับอำเภอในกรณีที่มีการมอบอำนาจ เสนอขอรับอนุมัติจากสภาท้องถิ่น

3. เมื่อสภาท้องถิ่นพิจารณาการอนุมัติแผนพัฒนาท้องถิ่น (พ.ศ.2561-2565) แล้วสภาท้องถิ่นจะส่งให้ผู้บริหารท้องถิ่นประกาศใช้แผนพัฒนาท้องถิ่น (พ.ศ.2561-2565) และนำไปปฏิบัติรวมทั้งประกาศให้ประชาชนและหน่วยงานที่เกี่ยวข้องได้รับทราบโดยทั่วกัน

4. ประโยชน์ของการจัดทำแผนพัฒนาท้องถิ่น (พ.ศ.2561-2565) การจัดทำแผนพัฒนาท้องถิ่น (พ.ศ.2561-2565) เป็นเครื่องมือที่จะช่วยให้เทศบาลตำบลลงเห็นถึงความเชื่อมโยงระหว่างแนวทางกาสรดำเนินงานต่างๆ ที่อาจมีความเชื่อมโยง และส่งผลทั้งในเชิงสนับสนุนและเป็นอุปสรรคต่อกัน เพื่อให้เทศบาลตำบลลงเห็นนำมาตัดสินใจกำหนดแนวทางการดำเนินงานและใช้ทรัพยากรบริหารอย่างมีประสิทธิภาพเพื่อให้เกิดประโยชน์สาธารณะสูงสุดทรัพยากรการบริหาร ประกอบด้วย

- เงิน ทั้งเงินงบประมาณของเทศบาลฯ เอง และแหล่งงบประมาณภายนอก รวมทั้งมาตรการประหยัดงบประมาณรายจ่ายด้วย

- คน ซึ่งหมายความรวมทั้งแต่ผู้บริหาร พนักงานของเทศบาลทุกระดับ ซึ่งจะมีความแตกต่างหลากหลายทั้งด้านความรู้ ทักษะ และทัศนคติ

- วัสดุ อุปกรณ์ หมายถึงเครื่องจักร เครื่องมือ รวมทั้งอาคารสถานที่ที่จะสามารถนำมาใช้ในการบริหารกิจการ ให้เกิดการพัฒนารุดสูง ในกรณีการพัฒนาวัสดุอุปกรณ์ ให้มีความทันสมัยเพื่อรองรับความก้าวหน้าของสังคมโดยส่วนรวมได้อย่างเท่าทัน และใช้วัสดุอุปกรณ์ดังกล่าวอย่างเต็มศักยภาพ

- การบริหารจัดการ เป็นสิ่งที่ช่วยขับเคลื่อนทรัพยากรทั้งสามประการข้างต้นให้เป็นไปอย่างมีประสิทธิภาพ และมีสภาพการพัฒนาย่างยั่งยืนการบริหารจัดการเป็นทั้งศาสตร์และศิลป์ที่ต้องศึกษาและนำไปปฏิบัติอย่างต่อเนื่อง



## ส่วนที่ 2

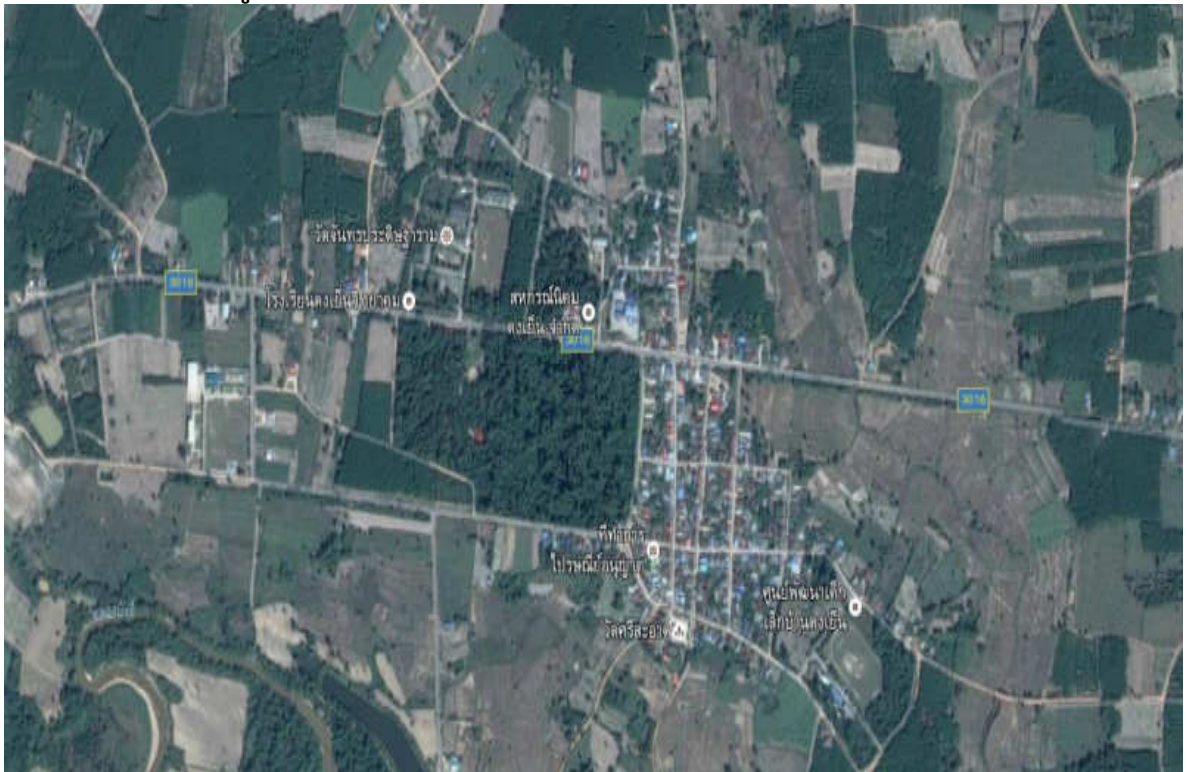
### สภาพทั่วไปและข้อมูลพื้นฐานที่สำคัญของเทศบาลตำบลดงเย็น

#### 1. ด้านกายภาพ

##### 1.1 ที่ตั้งของเทศบาลตำบลดงเย็น

เทศบาลตำบลดงเย็นได้รับการยกฐานะออกจากองค์การบริหารส่วนตำบล เป็นเทศบาลตำบล **เมื่อวันที่ 17 มิถุนายน 2548 ตามประกาศกระทรวงมหาดไทย ลงวันที่ 17 มิถุนายน 2548** ตำบลดงเย็นตั้งอยู่ทางทิศตะวันตกเฉียงใต้ของจังหวัดมุกดาหาร และอยู่ทางทิศตะวันตกเฉียงใต้ของอำเภอเมืองมุกดาหาร มีเส้นทางคมนาคมที่สำคัญคือ ทางหลวงชนบท หมายเลข มห.3016 ระยะทางประมาณ 21 กิโลเมตร ระยะทางจากตัวเมือง 24 กม. และห่างจากกรุงเทพมหานครประมาณ 703 กิโลเมตร

- ภาพถ่ายดาวเทียมหมู่บ้านนาทองซึ่งเป็นที่ตั้งของสำนักงานเทศบาลตำบลดงเย็น



##### 1.2 สภาพภูมิประเทศ

ตำบลดงเย็นมีลักษณะภูมิประเทศส่วนใหญ่เป็นที่ราบสูงแบบคลื่นลูกрокไม่สม่ำเสมอ พื้นที่ทางทิศใต้และทิศตะวันออกเป็นที่ราบเอียง มีภูเขาบริเวณทิศเหนือและทิศตะวันตกของตำบล มีความสูงจากระดับน้ำทะเลประมาณ 200-450 เมตร และมีคลองธรรมชาติที่สำคัญไหลผ่าน 7 หมู่บ้าน มีลำห้วยบังอี่ซึ่งเป็นลำห้วยขนาดใหญ่ไหลผ่านมีน้ำไหลตลอดปี ที่ราบลุ่มริมฝั่งห้วยบังอี่ดินมีความอุดมสมบูรณ์สูงมากแต่เนื่องจากเป็นพื้นที่ต่ำในฤดูน้ำหลากจึงเกิดความเสียหายจากอุทกภัยเป็นประจำทุกปี สภาพดินจะเป็นดินร่วนปนทรายขาดความอุดมสมบูรณ์จากการใช้ประโยชน์ในการปลูกพืชมานาน พื้นที่ส่วนใหญ่เหมาะสำหรับปลูกพืชไร่ ไม้ผล การเลี้ยงสัตว์ (กองวิชาการฯ, 2561)

### 1.3 ลักษณะภูมิอากาศ

ข้อมูลปริมาณน้ำฝนจากสถานีตรวจวัดปริมาณน้ำฝนอำเภอเมือง จังหวัดมุกดาหาร (รหัสสถานีที่ 383201) พบว่าค่าบดงเย็น มีปริมาณน้ำฝนเฉลี่ย 10 ปีย้อนหลัง เท่ากับ 1,502 มิลลิเมตร และปริมาณน้ำฝนเฉลี่ยรายเดือน ตั้งแต่ พ.ศ. 2548-2557 (กรมอุตุนิยมวิทยา, 2557) ดังตารางที่ 3-2 และภาพที่ 3-1

ตารางที่ 3-2 ปริมาณฝนเฉลี่ย 10 ปี ย้อนหลัง (พ.ศ. 2548-2557) จำแนกเป็นรายเดือน

เดือน	ปี พ.ศ.										
	2548	2549	2550	2551	2552	2553	2554	2555	2556	2557	เฉลี่ย
ม.ค.	6	0	2	0	0	8	0	0	T	2	2
ก.พ.	0	10	0	0	68	65	0	34	7	0	18
มี.ค.	18	5	103	92	37	90	88	38	43	39	55
เม.ย.	103	274	29	12	25	46	36	74	11	53	66
พ.ค.	345	282	195	358	135	341	177	186	160	243	242
มิ.ย.	121	185	327	255	147	91	156	124	190	267	186
ก.ค.	368	173	292	363	207	388	492	316	167	200	297
ส.ค.	157	190	373	526	334	303	292	267	298	142	288
ก.ย.	263	290	277	262	332	184	316	148	152	297	252
ต.ค.	30	39	116	33	2	0	16	179	271	77	76
พ.ย.	11	0	15	2	0	1	56	14	1	63	16
ธ.ค.	0	0	0	0	0	0	2	0	0	18	2
รวม	1,422	1,448	1,729	1,903	1,287	1,517	1,631	1,380	1,300	1,401	1500

ที่มา: กรมอุตุนิยมวิทยา, 2557

หมายเหตุ: T หมายถึง ปริมาณน้ำฝนน้อยกว่า 0.1 มิลลิเมตร

0 หมายถึง ไม่มีฝนตก

ภาพที่ 3-1 ปริมาณฝนเฉลี่ย 10 ปี ย้อนหลัง (พ.ศ. 2549-2559) จำแนกเป็นรายเดือน

#### 1.4 ลักษณะของดิน

ตำบลงเย็น มีกลุ่มชุดดินตามที่กรมพัฒนาที่ดินได้ทำการสำรวจและจำแนกไว้รวมทั้งสิ้น 19 ชุด ดังภาพที่ 3-3 แต่กลุ่มชุดดินที่มีพื้นที่มากที่สุด 5 ลำดับแรก และเป็นพื้นที่หลักในการทำการเกษตร (กรมพัฒนาที่ดิน [ก], 2548 และกรมพัฒนาที่ดิน [ข], 2548) ดังนี้

3.6.1 กลุ่มชุดดินที่ 35 มีพื้นที่ 33,062.50 ไร่ คิดเป็นร้อยละ 28.29 ของพื้นที่ทั้งหมด เนื้อดินเป็นดินร่วนปนทราย ส่วนดินล่างเป็นดินร่วนเหนียวปนทราย สีน้ำตาล สีเหลือง หรือสีแดง เกิดจากวัตถุต้นกำเนิดดินพวกตะกอนลำนํ้า หรือเกิดจากการสลายตัวของหินเนื้อหยาบ พบบริเวณพื้นที่ดินที่มีลักษณะเป็นลูกคลื่นจนถึงที่ลาดเชิงเขา ส่วนใหญ่มีความลาดชันประมาณ 3 - 20 % และบางส่วนมีความลาดชันประมาณ 20 - 35 % เป็นดินลึก มีการระบายน้ำดี ระดับน้ำใต้ดินอยู่ลึกกว่า 1.50 เมตรตลอดปี มีความอุดมสมบูรณ์ตามธรรมชาติต่ำ ค่าความเป็นกรดเป็นด่าง ประมาณ 4.5 - 5.5 ปัญหาในการใช้ประโยชน์ที่ดิน เนื้อดินค่อนข้างเป็นทราย มีการอุ้มน้ำต่ำถึงปานกลาง น้ำใต้ดินลึก มีการกัดกร่อนของดินปานกลางถึงรุนแรง บริเวณที่ความลาดชันสูงเสี่ยงต่อการขาดแคลนน้ำดินมีความอุดมสมบูรณ์ต่ำ ความเหมาะสมสำหรับการปลูกพืช กลุ่มชุดดินที่ 35 มีศักยภาพในการปลูกพืชไร่ ไม้ผล และไม้ยืนต้น ตลอดทั้งพัฒนาทุ่งหญ้าเลี้ยงสัตว์มากกว่าที่จะนำมาใช้ทำนา หรือปลูกข้าวที่ต้องการน้ำขัง เนื่องจากเป็นที่ดอนสภาพพื้นที่ ลูกคลื่นลอนลาดถึงลูกคลื่นลอนชันเป็นส่วนใหญ่ ลักษณะเนื้อดินเป็นดินร่วนปนทรายถึงดินร่วนเหนียวปนทราย การระบายน้ำดี เนื้อดินมีความพรุนมาก เก็บกักน้ำไม่ค่อยอยู่

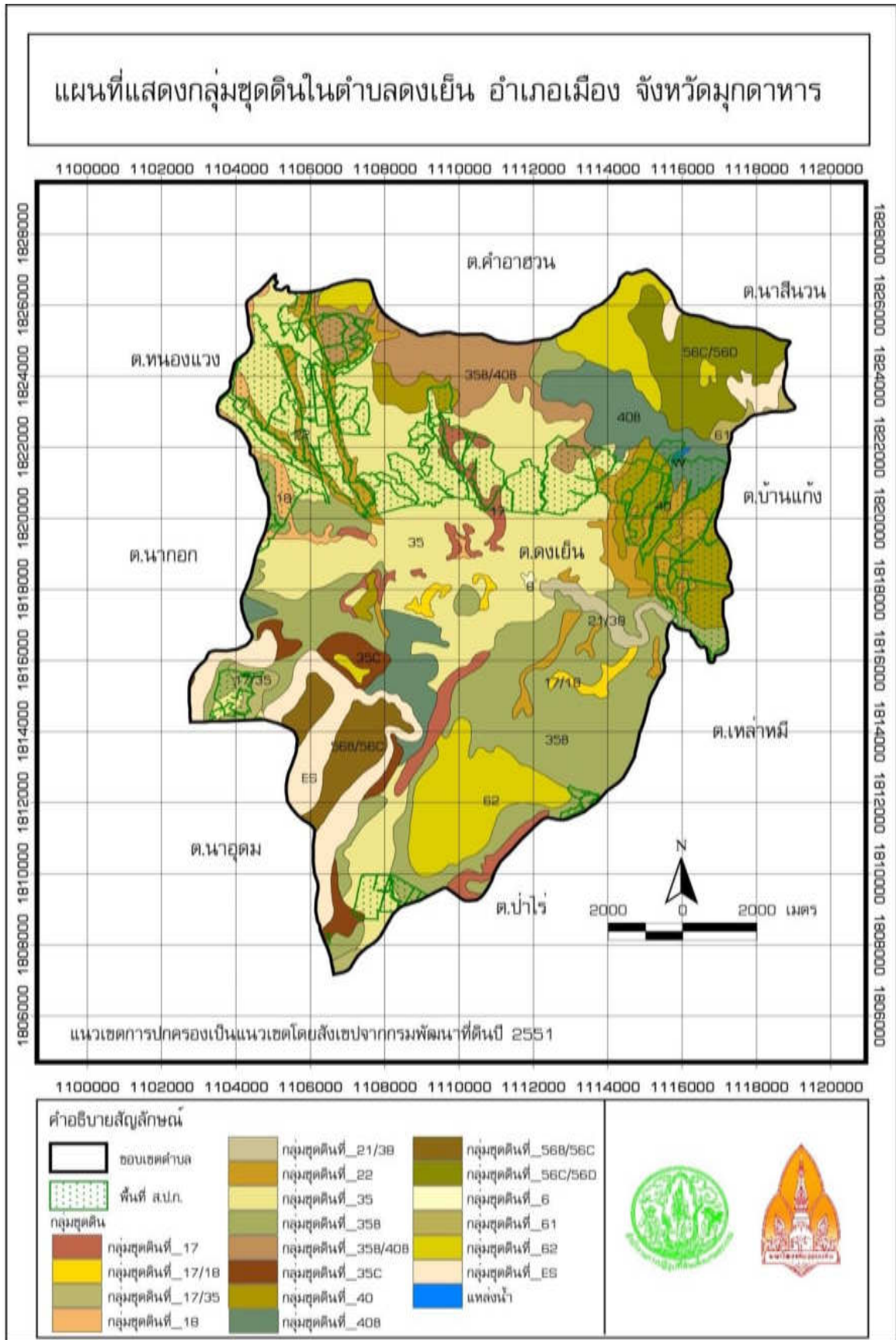
3.6.2 กลุ่มชุดดินที่ 35B มีพื้นที่ 22,062.50 ไร่ คิดเป็นร้อยละ 18.88 ของพื้นที่ทั้งหมด 3.6.1 กลุ่มชุดดินที่ 35 มีพื้นที่ 33,062.50 ไร่ คิดเป็นร้อยละ 28.29 ของพื้นที่ทั้งหมด เนื้อดินเป็นดินร่วนปนทราย ส่วนดินล่างเป็นดินร่วนเหนียวปนทราย สีน้ำตาล สีเหลือง หรือสีแดง เกิดจากวัตถุต้นกำเนิดดินพวกตะกอนลำนํ้า หรือเกิดจากการสลายตัวของหินเนื้อหยาบ พบบริเวณพื้นที่ดินที่มีลักษณะเป็นลูกคลื่นจนถึงที่ลาดเชิงเขา ส่วนใหญ่มีความลาดชัน 2 - 5 % เป็นดินลึก มีการระบายน้ำดี ระดับน้ำใต้ดินอยู่ลึกกว่า 1.50 เมตรตลอดปี มีความอุดมสมบูรณ์ตามธรรมชาติต่ำ ค่าความเป็นกรดเป็นด่าง ประมาณ 4.5 - 5.5 ปัญหาในการใช้ประโยชน์ที่ดิน เนื้อดินค่อนข้างเป็นทราย มีการอุ้มน้ำต่ำถึงปานกลาง น้ำใต้ดินลึก มีการกัดกร่อนของดินปานกลางถึงรุนแรง บริเวณที่ความลาดชันสูงเสี่ยงต่อการขาดแคลนน้ำดินมีความอุดมสมบูรณ์ต่ำ ความเหมาะสมสำหรับการปลูกพืช กลุ่มชุดดินที่ 35B มีศักยภาพในการปลูกพืชไร่ ไม้ผล และไม้ยืนต้น ตลอดทั้งพัฒนาทุ่งหญ้าเลี้ยงสัตว์มากกว่าที่จะนำมาใช้ทำนา หรือปลูกข้าวที่ต้องการน้ำขัง เนื่องจากเป็นที่ดอนสภาพพื้นที่ ลูกคลื่นลอนลาดถึงลูกคลื่นลอนชันเป็นส่วนใหญ่ ลักษณะเนื้อดินเป็นดินร่วนปนทรายถึงดินร่วนเหนียวปนทราย การระบายน้ำดี เนื้อดินมีความพรุนมาก เก็บกักน้ำไม่ค่อยอยู่

3.6.3 กลุ่มชุดดินที่ 62 มีพื้นที่ 9,575 ไร่ คิดเป็นร้อยละ 8.19 ของพื้นที่ทั้งหมด ดินนี้ประกอบด้วยพื้นที่ภูเขา ซึ่งมีความลาดชันมากกว่า 35 % ดินที่พบในบริเวณดังกล่าวนี้มีทั้งดินลึกและดินตื้น ลักษณะของเนื้อดินและความอุดมสมบูรณ์ตามธรรมชาติแตกต่างกันไปแล้วแต่ชนิดของหินต้นกำเนิดในบริเวณนั้น มักมีเศษหิน ก้อนหิน หรือหินพื้นโผล่ กระจายทั่วไป ส่วนใหญ่ยังปกคลุมด้วยป่าไม้ประเภทต่างๆ เช่น ป่าเบญจพรรณ ป่าเต็งรัง หรือป่าดิบชื้น หลายแห่งมีการทำไร่เลื่อนลอย โดยปราศจากมาตรการในการอนุรักษ์ดินและน้ำ ซึ่งเป็นผลทำให้เกิดการชะล้างพังทลายของดิน จนบางแห่งเหลือแต่หินพื้นโผล่ ปัญหาในการใช้ประโยชน์ที่ดิน พื้นที่ภูเขาลาดชันมากกว่า 35 % มีการกัดกร่อนของดินได้ง่าย ความเหมาะสมของดินสำหรับการปลูกพืช ดินกลุ่มที่ 62 มีศักยภาพไม่เหมาะสมที่จะนำมาใช้ในการเพาะปลูกพืช จึงเหมาะสมที่จะรักษาไว้เป็นพื้นที่ป่าไม้ธรรมชาติเพื่อรักษาสภาพแวดล้อมและเป็นพื้นที่ต้นน้ำลำธาร

3.6.4 กลุ่มชุดดินที่ 40B มีพื้นที่ 7,137.50 ไร่ คิดเป็นร้อยละ 6.11 ของพื้นที่ทั้งหมด เนื้อดินเป็นพวกดินร่วนปนทราย ดินสีน้ำตาลอ่อน สีเหลืองหรือแดงบางแห่ง อาจพบจุดประสีในดินชั้นล่างเกิดจากวัตถุต้นกำเนิด

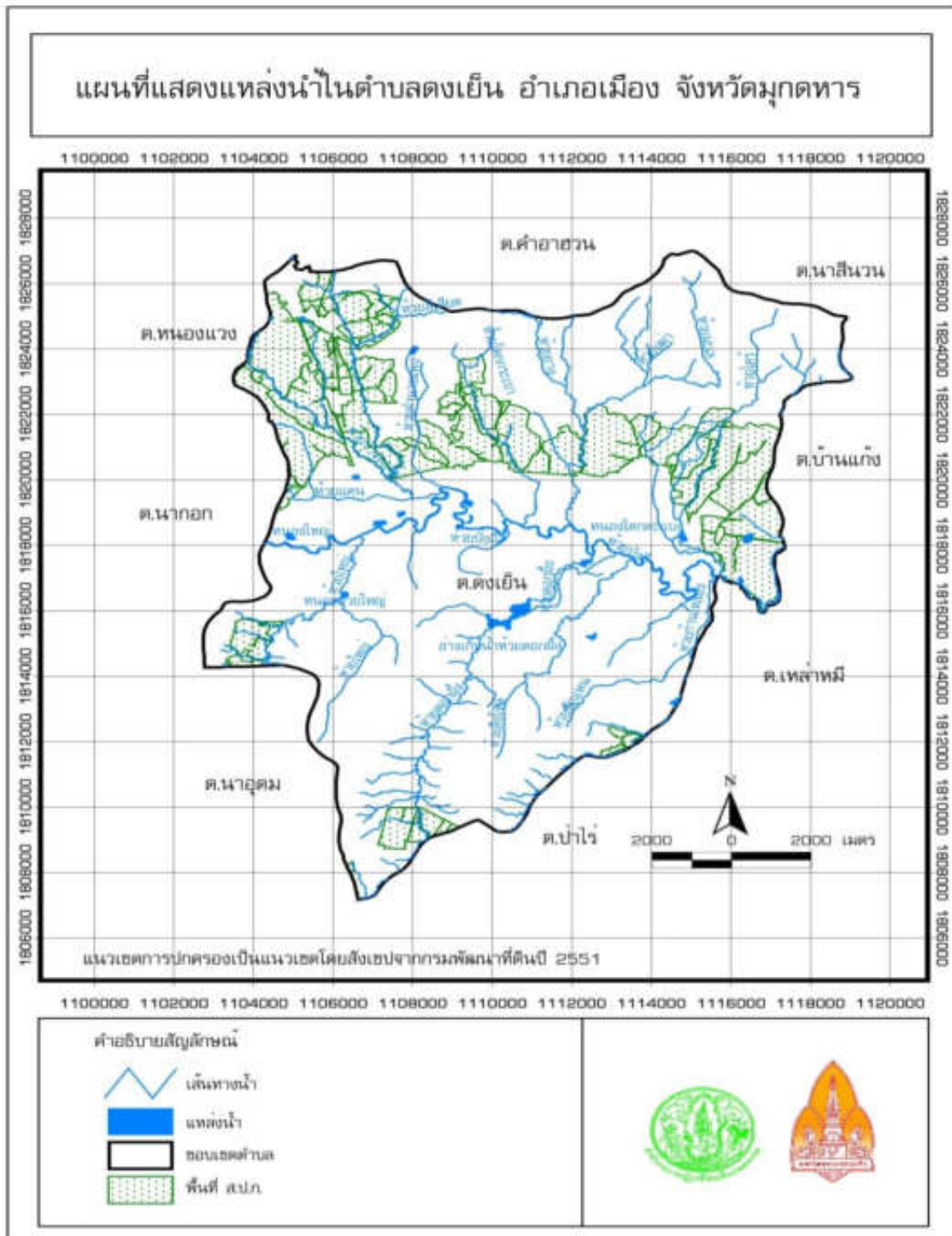
พวกตะกอนลำนํ้าหรือจากการสลายตัวผู้ฟุ้งของหินเนื้อหยาบ พบบริเวณพื้นที่ค่อนข้างราบเรียบ จนถึงพื้นที่ลาดเชิงเขา ส่วนใหญ่มีความลาดชันประมาณ 2 - 20 % และบางส่วนมีความลาดชัน 2 - 5 % เป็นดินลึก มีการระบายน้ำดี ระดับน้ำใต้ดินอยู่ลึกกว่า 1 เมตร ตลอดปี มีความอุดมสมบูรณ์ตามธรรมชาติต่ำ ค่าความเป็นกรดเป็นด่างประมาณ 4.5 - 5.5 ปัญหาในการใช้ประโยชน์ที่ดิน เนื้อดินเป็นทรายจัด น้ำซึมผ่านชั้นดินได้เร็วมาก ดินอุ้มน้ำต่ำ ระดับน้ำใต้ดินต่ำมาก ดินมีการกัดกร่อนในบริเวณที่มีความลาดชันสูง ความอุดมสมบูรณ์ ของดินต่ำ ความเหมาะสมสำหรับการปลูกพืช กลุ่มชุดดินที่ 40B มีความเหมาะสมในการปลูกพืชไร่ และ ไม้ผล ค่อนข้างไม่เหมาะสมที่จะนำมาปลูกพืชผัก และไม่เหมาะสมที่จะใช้ในการทำนา

3.6.5 กลุ่มชุดดินที่ 40 มีพื้นที่ 6,437.50 ไร่ คิดเป็นร้อยละ 5.51 ของพื้นที่ทั้งหมด เนื้อดินเป็นพวกดินร่วนปนทราย ดินสีน้ำตาลอ่อน สีเหลืองหรือแดงบางแห่ง อาจพบจุดประสีในดินชั้นล่างเกิดจากวัตถุต้นกำเนิดพวกตะกอนลำนํ้าหรือจากการสลายตัวผู้ฟุ้งของหินเนื้อหยาบ พบบริเวณพื้นที่ค่อนข้างราบเรียบ จนถึงพื้นที่ลาดเชิงเขา ส่วนใหญ่มีความลาดชันประมาณ 2 - 20 % และบางส่วนมีความลาดชันประมาณ 20 - 35 % เป็นดินลึก มีการระบายน้ำดี ระดับน้ำใต้ดินอยู่ลึกกว่า 1 เมตร ตลอดปี มีความอุดมสมบูรณ์ตามธรรมชาติต่ำ ค่าความเป็นกรดเป็นด่าง ประมาณ 4.5 - 5.5 ปัญหาในการใช้ประโยชน์ที่ดิน เนื้อดินเป็นทรายจัด น้ำซึมผ่านชั้นดินได้เร็วมาก ดินอุ้มน้ำต่ำระดับน้ำใต้ดินต่ำมาก ดินมีการกัดกร่อนในบริเวณที่มีความลาดชันสูง ความอุดมสมบูรณ์ของดินต่ำ ความเหมาะสมสำหรับการปลูกพืช กลุ่มชุดดินที่ 40 มีความเหมาะสมในการปลูกพืชไร่ และ ไม้ผล ค่อนข้างไม่เหมาะสมที่จะนำมาปลูกพืชผัก และไม่เหมาะสมที่จะใช้ในการทำนา

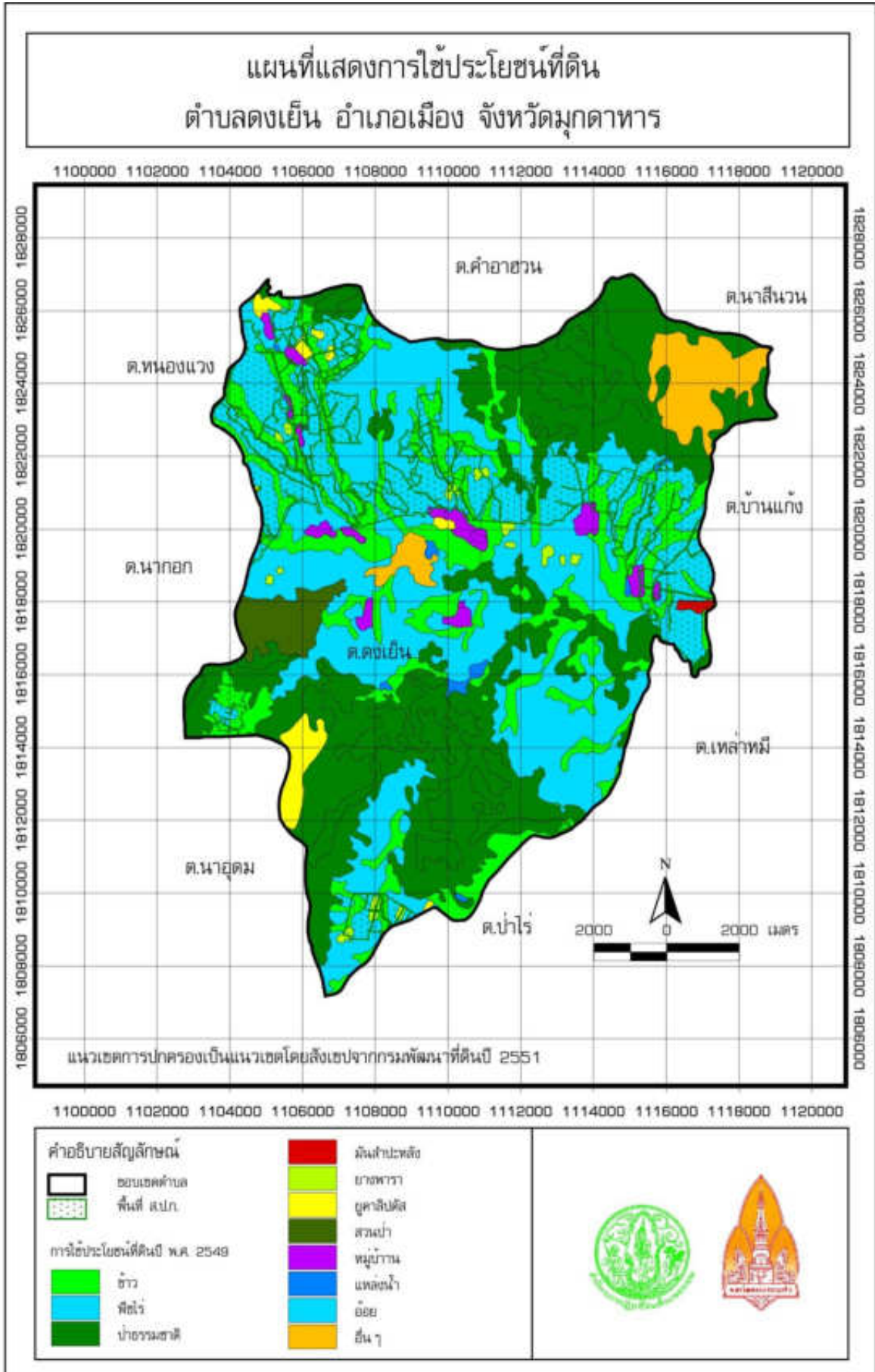


ที่ 3-3 กลุ่มชุดดินในตำบล

ภาพที่ 3-2 แหล่งน้ำในตำบล



3.5.3 แหล่งน้ำส่วนบุคคล จากข้อมูลกรมการพัฒนาชุมชน พ.ศ. 2559 ตำบลดงเย็น มีแหล่งน้ำใต้ดิน คือ บ่อน้ำตื้น จำนวน 218 บ่อ กระจายอยู่ในหมู่ที่ 1 2 3 4 5 6 7 8 9 10 11 12 13 และ 14 แหล่งน้ำส่วนบุคคล ส่วนใหญ่ใช้เพื่อการอุปโภคและบริโภคในครัวเรือน แต่บางส่วนใช้เพื่อการเกษตร



## ๒.ด้านการเมือง/การปกครอง

### ๒.๑ เขตการปกครอง

อาณาเขต ติดต่อกับบริเวณใกล้เคียง ดังนี้

ทิศเหนือ	จรดเขตพื้นที่หมู่บ้านเหล่าคราม ตำบลคำอาฮวน อำเภอเมืองมุกดาหาร
ทิศใต้	จรดเขตพื้นที่หมู่บ้านนาขาม ตำบลนาอุดม อำเภอนิคมคำสร้อย
ทิศตะวันออก	จรดเขตพื้นที่หมู่บ้านป่าพะยอม ตำบลเหล่าหมี อำเภอดอนตาล
ทิศตะวันตก	จรดเขตพื้นที่หมู่บ้านโนนสะอาด ตำบลหนองแขว อำเภอนิคมคำสร้อย

ตำบลดงเย็น แบ่งการปกครองออกเป็น 14 หมู่บ้าน มีเนื้อที่ประมาณ 187 ตารางกิโลเมตร หรือประมาณ 126,369 ไร่ แยกเป็นที่นา 22,837 ไร่ อ้อยและมันสำปะหลัง 19,628 ไร่ ยางพารา 4,258 ไร่ พื้นที่ทำการเกษตรอื่น ๆ 36,101 ไร่ ที่เหลือเป็นพื้นที่ป่าสงวน แหล่งน้ำ ที่อยู่อาศัย ที่สาธารณประโยชน์ และสถานที่ราชการ

### ๒.๒ การเลือกตั้ง

เทศบาลตำบลดงเย็นแบ่งเขตการเลือกตั้งออกเป็น 2 เขต ดังนี้

เขตเลือกตั้งที่ 1			เขตเลือกตั้งที่ 2		
ลำดับที่	ชื่อหมู่บ้าน	หมู่ที่	ลำดับที่	ชื่อหมู่บ้าน	หมู่ที่
1	บ้านโนนสวรรค์	11	1	บ้านโคกตะแบง	5
2	บ้านปงโพน	3	2	บ้านสามข้าว	4
3	บ้านคำบง	9	3	บ้านดอนสวรรค์	10
4	บ้านหนองแคน	2	4	บ้านดงเย็น	1
5	บ้านนาจาน	8	5	บ้านโพนสว่าง	6
6	บ้านนาทอง	12	6	บ้านโพนสว่าง	14
7	บ้านโคกขามเลียน	7	7	บ้านภูทอง	13



### ๓. ประชากร

#### ๓.๑ ข้อมูลเกี่ยวกับประชากร ( จำนวนหมู่บ้าน/ครัวเรือน/ประชากร)

ประชากรในตำบลดงเย็นมีทั้งสิ้น 10,509 คน ประกอบด้วย เพศชาย 5,362 คน เพศหญิง 5,147 คน หมู่บ้านที่มีประชากรหนาแน่นมากที่สุดคือ หมู่ที่ 5 บ้านโคกตะแบง และหมู่บ้านที่มีประชากรหนาแน่นน้อยที่สุดคือ หมู่ที่ 13 บ้านภูทอง ส่วนจำนวนครัวเรือนโดยรวมทั้งตำบลมีทั้งสิ้น 2,770 ครัวเรือน เฉลี่ยสมาชิกในครัวเรือน 3 คนต่อ 1 ครัวเรือน ดังตารางที่ 4-1

ตารางที่ 4-1 จำนวนประชากรและครัวเรือน ปี พ.ศ. 2559

หมู่บ้าน	ชื่อหมู่บ้าน	ชื่อ-สกุล ผู้ใหญ่บ้าน	จำนวนประชากร			จำนวนครัวเรือน
			ชาย	หญิง	รวม	
1	บ้านดงเย็น	นายสุนา ดิดวงพันธ์	534	502	1,036	318
2	บ้านหนองแคน	นายสกล ดิดวงพันธ์	311	299	610	175
3	บ้านป่งโพน	นางมยุรี บุตทศ	387	408	795	226
4	บ้านสามขัว	นายโสภา รุ่งโรจน์	481	463	944	249
5	บ้านโคกตะแบง	นายสีหา ราชิงค์	551	536	1,087	267
6	บ้านโพนสว่าง	นายถวิล อัครสีวร	362	313	675	173
7	บ้านโคกขามเลียน	นายลือชัย มิ่งชัย	522	512	1,034	275
8	บ้านนาจาน	นายวิเชียร ไชย양งค์	419	416	835	214
9	บ้านคำบง	นายประยูร ศรีมันตะ	326	284	610	181
10	บ้านดอนสวรรค์	นายศุภกิจ รุ่งโรจน์	259	252	511	139
11	บ้านโนนสวรรค์	นายสมนึก อินชัยภูมิ	280	284	564	175
12	บ้านนาทอง	นายต่อลาภ ดิดวงพันธ์	456	424	880	280
13	บ้านภูทอง	นายจันทร์ คำนนท์	103	99	202	77
14	บ้านโพนสว่าง	นายทอง เหมือนเหล่า	403	405	835	195
รวม			<b>5,421</b>	<b>5,197</b>	<b>10,618</b>	<b>2,945</b>

มีความหนาแน่นเฉลี่ย 53.9 คน/ตารางกิโลเมตร  
(สำนักทะเบียนเทศบาลตำบลดงเย็น 2561)

๓.๒ ช่วงอายุและจำนวนประชากร  
จำนวนประชากรแยกตามเกณฑ์อายุ

สถิติประชากร	ชาย	หญิง	รวม
ช่วงอายุน้อยกว่า 1 ปี	74	71	145
ช่วงอายุตั้งแต่ 1-15 ปี	1,190	983	2,173
ช่วงอายุตั้งแต่ 16-18 ปี	240	365	605
ช่วงอายุตั้งแต่ 19-25 ปี	566	522	1,088
ช่วงอายุตั้งแต่ 26-60 ปี	2,754	2,558	5,312
ช่วงอายุตั้งแต่ 60-100 ปี	417	519	936
<b>รวม</b>	<b>5,401</b>	<b>5,018</b>	<b>10,419</b>

(สำนักทะเบียนเทศบาลตำบลดงเย็น พฤษภาคม 2561)

๔. สภาพทางสังคม

4.1 การศึกษา (โรงเรียนประถมศึกษา)

ลำดับ ที่	ชื่อโรงเรียน	จำนวนนักเรียน							
		อนุบาล (คน)	ป.1 (คน)	ป.2 (คน)	ป.3 (คน)	ป.4 (คน)	ป.5 (คน)	ป.6 (คน)	รวม (คน)
1	บ้านดงเย็น	43	14	10	20	22	20	14	143
2	บ้านคำบง 2	8	4	1	3	1	0	3	20
3	บ้านโคกขามเสียน	30	21	15	17	18	24	10	135
4	นราธิปฯ	26	13	8	12	14	10	16	99
5	บ้านปงโพน	28	8	9	20	17	12	18	112
6	บ้านโพนสว่าง	23	14	12	8	18	13	11	99
7	บ้านสามข้าว	33	17	14	11	21	15	18	129
8	หนองแคนนาจาน	30	8	16	10	15	12	18	109
<b>รวม</b>		<b>221</b>	<b>99</b>	<b>85</b>	<b>101</b>	<b>126</b>	<b>106</b>	<b>108</b>	<b>846</b>

## โรงเรียนมัธยมศึกษา ชาย 152 หญิง 246 ครู 26

ลำดับ ที่	ชื่อโรงเรียน	จำนวนนักเรียน							
		อนุบาล	ม.1 (คน)	ม.2 (คน)	ม.3 (คน)	ม.4 (คน)	ม.5 (คน)	ม.6 (คน)	รวม (คน)
1	ดงเย็นวิทยาคม	-	75	79	69	60	64	51	398

ข้อมูล ณ เดือน พฤษภาคม 2561

## โรงเรียนสังกัดเทศบาล(โรงเรียนอนุบาลเทศบาลตำบลดงเย็น)

ชั้น	จำนวนนักเรียน (ชาย)	จำนวน นักเรียน(หญิง)	รวม	ครูประจำชั้น
อนุบาล 1	16	14	30	นางราตรี คัดทะสิงห์
อนุบาล 2	15	16	31	นางกัลยา บัวลอย
ประถมศึกษาปีที่ 1	22	14	36	น.ส.สินใจ ดีดวงพันธ์
ประถมศึกษาปีที่ 2/1	14	16	30	นางทิพวัลย์ กุลสอนนาม
ประถมศึกษาปีที่ 3/1	18	20	38	น.ส.ลออ สุพร
ประถมศึกษาปีที่ 4/1	21	26	47	น.ส.วรรณิษา รุ่งโรจน์
ประถมศึกษาปีที่ 5	23	27	50	นางทัศนวรรณ ดีดวงพันธ์
รวม	147	152	299	

## บุคลากรโรงเรียนอนุบาลเทศบาลตำบลดงเย็น จำนวน 21 คน

1. ผู้อำนวยการสถานศึกษา 1 คน
2. ครู คศ.1 8 คน
3. ผู้ช่วยครู 2 คน
4. ผู้ช่วยเจ้าหน้าที่การเงินและบัญชี 1 คน
5. ผู้ช่วยเจ้าหน้าที่ธุรการ 1 คน
6. นักการภารโรง 1 คน
7. พนักงานจ้างทั่วไป 4 คน
8. พนักงานจ้างเหมาบริการ 1 คน

## ศูนย์พัฒนาเด็กเล็ก

ลำดับ ที่	ชื่อศูนย์พัฒนาเด็กเล็ก	หัวหน้าศูนย์	จำนวนเด็ก เล็ก(ชาย)	จำนวนเด็ก เล็ก(หญิง)	รวม
1	ศูนย์พัฒนาเด็กเล็กบ้านดงเย็น	น.ส.ทัศนีย์ ดื่อดวงพันธ์ นางชร ดื่อดวงพันธ์	23	18	41
2	ศูนย์พัฒนาเด็กเล็กบ้านหนองแคน	นางอำไพ พิมเสน นางหมาน ดื่อดวงพันธ์	18	17	35
3	ศูนย์พัฒนาเด็กเล็กบ้านปงโพน	นางบัวเพ็ชร์ สุพร น.ส.หทัยรัตน์ ดื่อดวงพันธ์	16	18	34
4	ศูนย์พัฒนาเด็กเล็กบ้านสามข้าว- ดอนสวรรค์	นางชมพู เทียงโยธา น.ส.สุกัญดา รุ่งโรจน์ น.ส.วัชรินญา รุ่งโรจน์	16	15	31
5	ศูนย์พัฒนาเด็กเล็กบ้านโคกตะแบง	นางพรทิพย์ ร่วมจิต นางศรีอัมพร โพธิ์ไทรย์ นางสาวทัศนีย์ ดื่อดวงพันธ์	16	18	34
6	ศูนย์พัฒนาเด็กเล็กบ้านโพนสว่าง	น.ส.ปรายฟ้า สาฤาษี น.ส.รุ่งนภา สุพร	22	21	43
7	ศูนย์พัฒนาเด็กเล็กบ้านโคกขาม เลียน	นางจันทร์เพ็ญ ศรีทอง น.ส.วิลาวรรณ ชาติทอง นางสอน ชันเรียง	13	23	36
8	ศูนย์พัฒนาเด็กเล็กบ้านนาจาน	น.ส.นนท์วรรณ ยืนยง นางสาริณี จำปาหอม	18	15	33
รวม			143	145	288

## 4.2 สาธารณสุข

### 3.3 สาธารณสุข โรงพยาบาลส่งเสริมสุขภาพชุมชนประจำตำบล / หมู่บ้าน 2 แห่ง)

ลำดับที่	ชื่อสถานพยาบาล	จำนวนบุคลากร (คน)	ผู้อำนวยการ/เจ้าของ	หมายเหตุ
1	โรงพยาบาลส่งเสริมสุขภาพ ประจำตำบลบ้านดงเย็น	3	นายบุญญฤทธิ์ เมืองโคตร	
2	โรงพยาบาลส่งเสริมสุขภาพ ประจำตำบลบ้านปงโพน	3	นายทวีสุข พันธุ์มุก	
3	คลินิกดงเย็นการผดุงครรภ์	1	-	บ้านนาทอง

ข้อมูล ณ เดือนพฤษภาคม 2561

## 4.5 การสังคมสงเคราะห์

เทศบาลตำบลดงเย็นได้ให้ความสำคัญกับการพัฒนาศักยภาพของผู้ยากไร้และผู้ด้อยโอกาสในพื้นที่ โดยมีงานพัฒนาชุมชนและกองช่างรับผิดชอบ งานพัฒนาชุมชนมีบุคลากรที่รับผิดชอบ จำนวน 4 คน ได้แก่ นักพัฒนาชุมชน 1 คน และพนักงานจ้างอีก 3 คน ในปีงบประมาณที่ผ่านมา พ.ศ. 2559 เทศบาลตำบลดงเย็นได้จัดตั้งศูนย์บริการร่วมเพื่ออำนวยความสะดวกให้แก่ผู้พิการ ได้แก่ศูนย์บริการคนพิการทั่วไป ร่วมกับสำนักงานพัฒนาสังคมและความมั่นคงของมนุษย์จังหวัดมุกดาหารและได้จัดสรรงบประมาณ เพื่อแก้ปัญหาด้านที่อยู่อาศัยให้แก่ผู้ยากไร้และผู้ด้อยโอกาสในทุกปีงบประมาณ ซึ่งได้แก่ โครงการก่อสร้างและซ่อมแซมบ้านผู้ยากจน โครงการบ้านท้องถิ่นไทยเทิดไถ่องคราชน ในปีงบประมาณ พ.ศ. 2560 ได้ตั้งงบประมาณในแผนงานสังคมสงเคราะห์ จำนวนทั้งสิ้น 8 โครงการ ดังนี้

1. โครงการแก้ปัญหาความเดือดร้อนและปรับปรุงคุณภาพชีวิตผู้ด้อยโอกาสและผู้มีรายได้น้อย งบประมาณ 10,000 บาท
2. โครงการชมรมผู้สูงอายุเทศบาลตำบลดงเย็น งบประมาณ 15,000 บาท
3. โครงการฝึกอบรมอาชีพหมู่บ้าน งบประมาณ 280,000 บาท
4. โครงการพัฒนาศักยภาพสตรี งบประมาณ 20,000 บาท
5. โครงการพัฒนาศักยภาพเด็กและเยาวชน งบประมาณ 20,000 บาท
6. โครงการศูนย์บริการผู้พิการทั่วไปเทศบาลตำบลดงเย็น งบประมาณ 20,000 บาท
7. โครงการส่งเสริมการออกกำลังกายผู้สูงอายุ งบประมาณ 20,000 บาท
8. โครงการสนับสนุนศูนย์พัฒนาครอบครัวตำบลดงเย็น งบประมาณ 20,000 บาท

## 5. ระบบบริการพื้นฐาน

### 5.1 การคมนาคมขนส่ง/โครงข่ายคมนาคม

ตำบลดงเย็นอยู่ห่างจากตัวเมืองมุกดาหาร ประมาณ 24 กิโลเมตร ในปัจจุบันการคมนาคมขนส่งใช้รถยนต์โดยสารประจำทาง (รถสองแถว) สายมุก-นิคม) สายย่อย โศกตะแบง-เมืองมุกดาหาร , โพนสว่าง-เมืองมุกดาหาร ภูทอง-เมืองมุกดาหาร และใช้รถยนต์ส่วนบุคคลและรถจักรยานยนต์ โครงข่ายคมนาคมของตำบลดงเย็น ประกอบด้วย ถนนลาดยาง จำนวน 4 สาย ถนนคอนกรีต จำนวน 2 สาย และถนนลูกรัง จำนวน 4 สายหลัก (การจัดเวทียุชมชนตำบลดงเย็น, 20 กุมภาพันธ์ 2561 และการจัดประชาคมตำบลดงเย็น, 24 มีนาคม 2561)

#### ตารางที่ 3-1 สภาพถนนในตำบล

ถนน	สภาพถนน
<b>ถนนลาดยาง</b>	
1. ทางหลวงชนบท หมายเลข 3016 (ภูวัดมุกดาหาร ส.ต.คำอาฮวน – บ.โคกตะแบง ต.เหล่าหมี) ผ่านหมู่ที่ 11 3 9 2 8 12 1 4 10 และ 5 ระยะทาง 20.000 กิโลเมตร กว้าง 8.00 เมตร อยู่ในเขต ส.ป.ก.	ถนนสายหลักของตำบล เชื่อมระหว่างตำบลดงเย็นไปตำบลเหล่าหมี และตำบลคำอาฮวน สภาพถนนใช้การได้ดี ใช้เป็นเส้นทางในการสัญจรและขนส่ง
<b>ถนน</b>	
<b>สภาพถนน</b>	
<b>ถนนลาดยาง</b>	
2. ทางหลวงชนบท หมายเลข 3009 (บ.หนองแคน – บ.บังอี ต. หนองแวง) ระยะทาง 2.000 กิโลเมตร กว้าง 8.00 เมตร	ถนนเชื่อมระหว่างตำบลดงเย็นไปตำบลหนองแวง สภาพถนนใช้การได้ดี ใช้เป็นเส้นทางในการสัญจรและขนส่ง
3. สาย บ.นาจาน – ต.นาอุดม อ.นิคมคำสร้อย ผ่านหมู่ที่ 7 และ 13 ระยะทาง 10.000 กิโลเมตร กว้าง 8.00 เมตร	ถนนเชื่อมระหว่างตำบลดงเย็นไปบ้านนาขาม ตำบลนาอุดม อำเภอนิคมคำสร้อย สภาพถนนใช้การได้ดี ใช้เป็นเส้นทางในการสัญจรและขนส่ง
4. สาย บ.ดงเย็น – บ.โพนสว่าง ผ่านหมู่ที่ 12 และ 6 ระยะทาง 4.000 กิโลเมตร กว้าง 8.00 เมตร	ถนนเชื่อมระหว่างหมู่บ้าน สภาพถนนใช้การได้ดี ใช้เป็นเส้นทางในการสัญจรและขนส่ง
<b>ถนนคอนกรีต</b>	
1. สาย บ.โพนสว่าง – ต.ป่าไร่ ระยะทาง 1.000 กิโลเมตร กว้าง 6.00 เมตร	ถนนเชื่อมระหว่างตำบลดงเย็นไปบ้านนาขาม ตำบลป่าไร่ สภาพถนนขรุขระ เป็นหลุมเป็นบ่อบางช่วง สัญจรลำบาก ในฤดูฝนใช้เป็นเส้นทางสัญจรและขนส่ง
2. สาย บ.โคกตะแบง – บ.โพนสว่าง ระยะทาง 5.000 กิโลเมตร กว้าง 8.00 เมตร อยู่ในเขต ส.ป.ก.	ถนนเชื่อมระหว่างหมู่บ้าน สภาพถนนขรุขระ เป็นหลุมเป็นบ่อบางช่วง มีน้ำกัดเซาะถนน สัญจรลำบากในฤดูฝน ส่วนใหญ่ใช้เป็นเส้นทางในการสัญจร

<b>ถนนลูกรัง</b>	
1. สาย บ.สามขัว และ บ.ดอน (ม.10) – บ.ป่งโพน และ บ.โพนสว่าง ระยะทาง 6.000 กิโลเมตร กว้าง 8.00 เมตร	ถนนเชื่อมระหว่างหมู่บ้าน สภาพถนนขรุขระ เป็นหลุมเป็นบ่อบางช่วง มีน้ำกัดเซาะ ทำให้ถนนขาด และถนนมีความลาดชันบางช่วง สัญจรลำบากในฤดูฝน ใช้เป็นเส้นทางสัญจรและขนส่ง
2. สาย บ.นาทอง – ต.คำอาฮวน ผ่านหมู่ที่ 12 ระยะทาง 5.000 กิโลเมตร กว้าง 6.00 เมตร	ถนนเชื่อมระหว่างตำบลดงเย็นไปบ้านเหล่าคราม ตำบลคำอาฮวน สภาพถนนขรุขระ เป็นหลุมเป็นบ่อบางช่วง ใช้เป็นเส้นทางสัญจรและขนส่ง
<b>ถนนลูกรัง</b>	
3.สาย บ.ดอน – ต.คำอาฮวน ระยะทาง 8.000 กิโลเมตร กว้าง 6.00 เมตร	ถนนเชื่อมระหว่างตำบลดงเย็นไปบ้านเหล่าคราม ตำบลคำอาฮวน สภาพถนนขรุขระ เป็นหลุมเป็นบ่อบางช่วง สัญจรลำบากในฤดูฝน ใช้เป็นเส้นทางสัญจรและขนส่ง
4. สาย บ.เหล่าแหลมทอง - บ.โพนสว่าง ผ่าน ม. 5 และ 4 ระยะทาง 10.000 กิโลเมตร กว้าง 8.00 เมตร	ถนนเชื่อมระหว่างตำบลดงเย็นไปตำบลเหล่าหมี สภาพถนนขรุขระ เป็นหลุมเป็นบ่อบางช่วง สัญจรลำบากในฤดูฝนใช้ เป็นเส้นทางสัญจรและขนส่ง

ที่มา: 1. กรมทางหลวงชนบท, 21 กุมภาพันธ์ 2561

2. การจัดประชาพิจารณ์ตำบลดงเย็น, 24 เมษายน 2561

3. การสำรวจทางกายภาพ, 20 พฤษภาคม 2561

## 5.2 ระบบสาธารณูปโภค (ไฟฟ้า/ประปา/โทรศัพท์/ไปรษณีย์)

ระบบสาธารณูปโภคของตำบลดงเย็น ประกอบด้วย ไฟฟ้า ประปา/บ่อบาดาลสาธารณะ และเครือข่ายโทรศัพท์ (เทศบาลตำบลดงเย็น, 2561 และการจัดเวทีชุมชนตำบลดงเย็น, 20 กุมภาพันธ์ 2561) มีสภาพโดยรวมดังต่อไปนี้

**3.3.1 ไฟฟ้า** การให้บริการไฟฟ้าในเขตเทศบาลตำบลดงเย็น อยู่ในความรับผิดชอบของการไฟฟ้าส่วนภูมิภาค จังหวัดมุกดาหาร ตำบลดงเย็น ประกอบด้วย 14 หมู่บ้าน มีไฟฟ้าเข้าถึงครบทุกหมู่บ้าน แต่ละหมู่บ้านมีไฟฟ้าครบทุกครัวเรือน ส่วนไฟฟ้าส่องสว่างตามแนวถนนในชุมชนยังมีไม่เพียงพอ ส่วนใหญ่จะมีบริเวณที่เป็นทางแยก และการขยายเขตไฟฟ้าเข้าสู่พื้นที่การเกษตรยังไม่ทั่วถึง

**3.3.2 ประปา/บ่อบาดาลสาธารณะ** ตำบลดงเย็น มีระบบประปาหมู่บ้าน จำนวน 15 แห่ง สภาพใ้การได้ดี แต่ยังขาดระบบประปาหมู่บ้าน ในหมู่ที่ 13 ส่วนหมู่ที่ 2 และหมู่ที่ 9 มีสภาพชำรุด นอกจากนี้ปริมาณน้ำมีไม่เพียงพอและขาดแคลนน้ำสำหรับใช้อุปโภค โดยเฉพาะในช่วงฤดูแล้ง

**3.3.3 เครือข่ายโทรศัพท์** ตำบลดงเย็น มีตู้โทรศัพท์สาธารณะ จำนวน 21 ตู้ แต่ส่วนใหญ่ใ้การไม่ได้ และเครือข่ายสัญญาณโทรศัพท์เคลื่อนที่ที่สามารถรับสัญญาณได้ทุกหมู่บ้าน คือ เครือข่าย AIS ใ้ได้ทุกหมู่บ้าน ส่วนเครือข่าย DTAC และ TRUEMOVE ใ้ได้ในบางพื้นที่

**1.5.4 ไปรษณีย์** ตำบลดงเย็นมีไปรษณีย์อนุญาต เอกชน 1 แห่ง

## 6. ระบบเศรษฐกิจ

### 6.1 การเกษตร

ประชากรส่วนใหญ่ประกอบอาชีพเกษตรกรรม โดยมีกิจกรรมการเกษตรที่สำคัญได้แก่

- 1) ทำไร่ 1,319 ครัวเรือน
- 2) ทำนา 1,217 ครัวเรือน
- 3) เลี้ยงสัตว์ 856 ครัวเรือน
- 4) รับจ้าง 488 ครัวเรือน
- 5) ยางพารา 325 ครัวเรือน

ตามลำดับ ดังตารางที่ 4-2

ตารางที่ 4-2 จำนวนครัวเรือนที่ประกอบอาชีพในตำบล ปี พ.ศ. 2561 จำแนกตามหมู่บ้าน

หมู่ที่	ชื่อหมู่บ้าน	อาชีพ				
		ทำนา <sup>3</sup>	ทำไร่ <sup>3</sup>	ยางพารา <sup>3</sup>	เลี้ยงสัตว์ <sup>1</sup>	รับจ้าง <sup>1</sup> และ <sup>2</sup>
1	ดงเย็น	126	110	49	50	-
2	หนองแคน	74	91	18	35	35
3	ป่งโพน	107	75	10	58	35
4	สามข้าว	128	209	26	169	80
5	โคกตะแบง	131	191	24	111	40
6	ป่งโพน	84	69	21	141	30
7	โคกขามเลียน	82	95	10	124	40
8	นาจาน	101	141	23	26	50
9	คำบง	74	72	26	26	48
10	ดอนสวรรค์	76	89	17	50	40
11	โนนสวรรค์	20	22	9	41	30
12	นาทอง	103	75	63	25	20
13	ภูทอง	24	16	8	-	40
14	โพนสว่าง	87	64	21	-	-
รวม		1,217	1,319	325	856	488

ที่มา: 1. สำนักงานเกษตรอำเภอเมืองมุกดาหาร, 2561

2. กองวิชาการฯ 2561



#### 4.3.2 การเลี้ยงสัตว์ พบว่า ครัวเรือนเกษตรกรมีกิจกรรมการเลี้ยงสัตว์ดังนี้

- 1) โคเนื้อ
- 2) ไก่พื้นเมือง
- 3) กระบือ
- 4) สุกร ดังตารางที่ 4-5

ตารางที่ 4-5 จำนวนการเลี้ยงสัตว์ในตำบล ปี พ.ศ. 2561

ชนิดสัตว์	จำนวนครัวเรือน	จำนวนตัว
โคเนื้อ	427	4,004
ไก่พื้นเมือง	300	2,210
กระบือ	169	490
สุกร	25	90

ที่มา: เทศบาลตำบลดงเย็น สำนักปลัด, 2561

#### 6.1.1 การเพาะปลูก ผลจากการจัดเวทีชุมชน พบว่า จำนวนพื้นที่ทำการเกษตรและจำนวนเกษตรกรที่ปลูกพืชในปี พ.ศ. 2561 ของตำบลดงเย็น สามารถเรียงลำดับได้ดังนี้

- 1) อ้อยโรงงาน จำนวน 7,320 ไร่
- 2) ข้าว จำนวน 5,844 ไร่
- 3) ยางพารา จำนวน 3,941 ไร่
- 4) มันสำปะหลัง จำนวน 3,840 ไร่ และ
- 5) ถั่วลิสง จำนวน 658 ไร่

ดังแสดงในตารางที่ 4-3 และภาพที่ 4-1 นอกจากนี้เกษตรกรยังมีการทำนาปรังในบ้างหมู่บ้านที่อยู่ใกล้แหล่งน้ำ

ตารางที่ 4-3 จำนวนพื้นที่ เกษตรกรและปริมาณผลผลิตในการเพาะปลูกในตำบลดงเย็น ปี พ.ศ.2561

ชนิดพืช	จำนวนพื้นที่ <sup>2</sup> (ไร่)	จำนวน เกษตรกร <sup>2</sup> (ราย)	ปริมาณผลผลิต <sup>1</sup> (กิโลกรัมต่อไร่)
อ้อยโรงงาน	11,015	575	13,000
ข้าว	5,844	1,396	480
ยางพารา	3,941	325	312
มันสำปะหลัง	5,933	707	5,000
ถั่วลิสง	858	269	362

ที่มา: 1. การจัดเวทีชุมชนตำบลดงเย็น, 20 กุมภาพันธ์ 2561

2. สำนักงานเกษตรอำเภอเมืองมุกดาหาร, 2561

จากการจัดเวทีชุมชน เพื่อสอบถามรายได้-ต้นทุนกิจกรรมทางการเกษตรในตำบลดงเย็น พบว่า เมื่อจำแนกรายได้ - ต้นทุน (ต่อไร่) ตามพืชหลักที่สำคัญในตำบลดงเย็น ตามที่ผู้นำชุมชนและเกษตรกรที่เข้าร่วมเวทีชุมชนได้ให้ข้อมูล ดังตารางที่ 4-4 สำหรับต้นทุนอ้อยโรงงานปลูกในปี พ.ศ. 2561 จะมีต้นทุนเท่ากับ 7,692 บาทต่อไร่ แต่เมื่อรวมต้นทุนตั้งแต่ปลูกปีแรกจนถึงปีสุดท้ายของการเก็บผลผลิตจะมีรายจ่ายรวม 2 ปี เท่ากับ 10,570 บาทต่อไร่ ยางพาราต้นทุนการดูแลรักษาและการเก็บเกี่ยวผลผลิตในปี พ.ศ. 2561 มีค่าใช้จ่ายเท่ากับ 10,937 บาทต่อไร่ แต่เมื่อรวมต้นทุนตั้งแต่ปลูกปีแรกจนสามารถเก็บเกี่ยวผลผลิตได้ในปีที่ 7 จะมีรายจ่ายรวมเท่ากับ 19,570 บาทต่อไร่ ในรายละเอียดดังภาคผนวก 1

ตารางที่ 4-4 รายได้-ต้นทุน (ต่อไร่) จากกิจกรรมทางการเกษตรในตำบล ปี พ.ศ. 2561

กิจกรรมทางการเกษตร	จำนวนผลผลิต (หน่วย)	ราคาขายต่อหน่วย (บาท)	รายได้ (บาท)	ต้นทุน (บาท)	รายได้สุทธิ (บาท)	จำนวนการเพาะปลูก/ปี
อ้อยโรงงาน (อ้อยปลูก)	13 ต้น	830	11,050	7,695	3,355	1 ครั้ง/2 ปี
ข้าว	480 กก.	8	3,840	3,339	501	ครั้ง/ปี
ยางพารา	312 กก.	31	18,096	10,937	7,159	ครั้ง/ 25 ปี
มันสำปะหลัง	5 ต้น.	1,000	5,000	3,686	1,314	ครั้ง/ปี
ถั่วลิสง	362 กก.	17	6,154	2,080	4,074	ครั้ง/ปี

ที่มา: 1. การจัดเวทีชุมชนตำบลดงเย็น, 24 เมษายน 2561



ตารางที่ 4-6 (ต่อ)

กิจกรรม	ม.ค.	ก.พ.	มี.ค.	เม.ย.	พ.ค.	มิ.ย.	ก.ค.	ส.ค.	ก.ย.	ต.ค.	พ.ย.	ธ.ค.
มันสำปะหลัง			1.ไถเตรียมดิน ไร่ปุ๋ยชีวภาพทรงพุ่ม อัตรา 50 กก./ไร่ และปลูก									
						2.กำจัดวัชพืช และใส่ปุ๋ย สูตร 16-20-0 อัตรา 75 กก./ไร่						
			3.เก็บเกี่ยวผลผลิต									
ถั่วลิสง	1.ไถเตรียมดิน และปลูก											
		2.กำจัดวัชพืช										
			3.เก็บเกี่ยวผลผลิต									
โคเนื้อ	1.ออกลูก											
		2.ลูกหย่านมและผสมพันธุ์										
								3.ตั้งท้อง				
การเลี้ยงโคเนื้อในตำบลส่วนใหญ่ให้กินหญ้าธรรมชาติตลอดทั้งปีส่วนฟางข้าวให้กินในช่วงฤดูแล้ง												

ที่มา: การจัดเวทีชุมชนตำบลดงเย็น, 20 กุมภาพันธ์ 2561

หมายเหตุ: ปฏิทินการเลี้ยงโคเนื้อได้จากการประมาณการในเวทีชุมชนตำบลดงเย็น

## 2.2 รายได้เฉลี่ยต่อครัวเรือน

ประชากรในตำบลส่วนใหญ่ประกอบอาชีพทางการเกษตร รายได้เฉลี่ยต่อครัวเรือนจึงมาจากการประกอบอาชีพทางการเกษตรเป็นหลัก และมีประชากรบางส่วนประกอบอาชีพรับจ้าง ทั้งในและนอกภาคการเกษตร ซึ่งรายได้เฉลี่ยต่อครัวเรือนต่อปี คิดเป็น 40,222 บาท (การจัดเวทีชุมชนตำบลดงเย็น, 20 กุมภาพันธ์ 2561)

## 2.3 แหล่งตลาดทางการเกษตร

เกษตรกรผู้ปลูกอ้อยโรงงานนำผลผลิตที่ได้ไปจำหน่ายที่ โรงงานน้ำตาลสหเรืองจำกัด บ้านป่าหวาย ตำบลบางทรายใหญ่ อำเภอเมือง จังหวัดมุกดาหาร ส่วนเกษตรกรที่ปลูกข้าว นำผลผลิตไปจำหน่ายที่ สหกรณ์การเกษตร อำเภอเมือง จังหวัดมุกดาหาร ส่วนยางพาราเกษตรกรนำผลผลิตไปจำหน่ายที่ตลาดประมูลยางพารา นิคมคำสร้อย อำเภอนิคมคำสร้อย จังหวัดมุกดาหาร และจำหน่ายให้กับพ่อค้าที่มารับซื้อผลผลิตภายในตำบลดงเย็น ส่วนมันสำปะหลังได้นำไปจำหน่ายที่จุดรับซื้อมันสำปะหลังภายในตำบลดงเย็นได้แก่ ลานมันสำปะหลังสหหมายพาณิชย์ ตั้งอยู่หมู่ที่ 5 6 7 และ 12 นครลานมัน ตั้งอยู่หมู่ที่ 4 14 2 และ 9 เวียงจันทร์ลานมัน ตั้งอยู่หมู่ที่ 14 ตำบลดงเย็น อำเภอเมือง จังหวัดมุกดาหาร ส่วนถั่วลิสงและโคเนื้อมีพ่อค้าคนกลางมารับซื้อผลผลิตภายในตำบล

## ตารางที่ 4-7 แหล่งตลาดทางการเกษตรในตำบล

แหล่งตลาด	ที่ตั้ง	ระยะทาง (กิโลเมตร)
<b>อ้อยโรงงาน</b>		
- โรงงานน้ำตาลสหเรือง จำกัด	บ.ป่าหวาย ต.บางทรายใหญ่ อ.เมือง จ.มุกดาหาร	35
<b>ข้าว</b>		
- สหกรณ์การเกษตร	อ.เมือง จ.มุกดาหาร	36
<b>ยางพารา</b>		
- ตลาดประมูลยางพารานิคมคำสร้อย	อ.นิคมคำสร้อย จ.มุกดาหาร	25
- บริษัทหยาไทย์ยางพารา	อ.เมืองมุกดาหาร จังหวัดมุกดาหาร	40
- บริษัทศรีตรังยางพารา จำกัด	อ.เมืองมุกดาหาร จังหวัดมุกดาหาร	40
- พ่อค้ามารับซื้อผลผลิตในตำบลดงเย็น	บ.นาทอง ม.12 ต.ดงเย็น อ.เมือง จ.มุกดาหาร	-
<b>มันสำปะหลัง</b>		
- ลานมันสำปะหลังสมหมายพาณิชย์	ม.5 ม.6 ม.7 และ ม.12 ต.ดงเย็น อ.เมือง จ.มุกดาหาร	-
- นครลานมัน	ม.4 ม.14 ม.2 และ ม.9 ต.ดงเย็น อ.เมือง จ.มุกดาหาร	-
- เวียงจันทร์ลานมัน	ม.14 ต.ดงเย็น อ.เมือง จ.มุกดาหาร	-
<b>ถั่วลิสง</b>		
- พ่อค้าคนกลางมารับซื้อในพื้นที่	ต.ดงเย็น อ.เมือง จ.มุกดาหาร	-
<b>โคเนื้อ</b>		
- พ่อค้าคนกลางมารับซื้อในพื้นที่	ต.ดงเย็น อ.เมือง จ.มุกดาหาร	-

ที่มา: 1. การจัดประชาพิจารณ์ตำบลดงเย็น, 24 เมษายน 2561  
 2. การจัดเวทีชุมชนตำบลดงเย็น, 20 กุมภาพันธ์ 2561  
 หมายเหตุ: ระยะทางจากสำนักงานเทศบาลตำบลถึงแหล่งตลาด

## 6.4 การบริการ

### ความปลอดภัยในชีวิตและทรัพย์สิน

สถานีตำรวจ 1 แห่ง พ.ต.ท.ภูวนาท สุขรัมย์ (ปัจจุบัน 2559) หัวหน้า สถานีตำรวจภูธรดงเย็น

#### 2.4 องค์กร/กลุ่มอาชีพ

จากการจัดเวทีชุมชน การสัมภาษณ์ตัวแทนองค์กร และกลุ่มอาชีพภายในตำบลดงเย็น พบว่ามีกลุ่มองค์กรในชุมชนต่างๆ ได้แก่ กลุ่มทอผ้าย้อมสีธรรมชาติ และกลุ่มกะลามะพร้าวที่มีกิจกรรมอย่างต่อเนื่อง มีความเข้มแข็ง และกิจกรรมยังดำเนินงานอยู่มีดังนี้

กลุ่มที่มีกิจกรรมอย่างต่อเนื่อง มีความเข้มแข็ง และกิจกรรมยังดำเนินการอยู่ในตำบลที่ได้แก่ กลุ่มทอผ้าย้อมสีธรรมชาติ ก่อตั้งกลุ่มเมื่อปี พ.ศ. 2542 โดยมีกิจกรรมย้อมผ้าฝ้าย ซึ่งใช้สีจากวัสดุธรรมชาติ เช่น สีจากต้นมะม่วง ต้นยูคาลิปตัส ต้นดู่ ต้นเค็ง ต้นขมิ้น จากนั้นจะนำผ้าฝ้ายที่ย้อมแล้วมาแปรรูปเป็น ผ้าปูโต๊ะ ผ้าห่ม เป็นต้น ผลิตภัณฑ์ที่ได้จะนำไปจำหน่ายตามเทศกาลต่างๆ ซึ่งมีรายได้เฉลี่ยเดือนละ 7,000 – 8,000 บาท รายได้จากการขายจะแบ่งให้สมาชิก และแบ่งเข้ากองกลาง ปัจจุบันมีสมาชิก 15 ราย

นอกจากนี้ยังมีกลุ่มกะลามะพร้าว ก่อตั้งกลุ่มเมื่อปี พ.ศ. 2545 ได้รับทุนสนับสนุนจากเทศบาล เมืองมุกดาหาร กิจกรรมแปรรูปกะลามะพร้าวเป็นสิ่งของต่างๆ เช่น พวงกุญแจ โคมไฟ เป็นต้น ผลิตภัณฑ์ที่ได้จะนำไปจำหน่ายในตลาดอินโดจีน และตลาดต่างๆ ในชุมชน ปัจจุบันมีสมาชิก 15 ราย ซึ่งเป็นกลุ่มที่ยังมีการดำเนินการอยู่อย่างต่อเนื่อง จึงควรได้รับการส่งเสริมให้สามารถดำเนินกิจกรรมได้อย่างต่อเนื่อง เพื่อเป็นแหล่งศึกษาหาความรู้ และเสริมทักษะ พร้อมกับเป็นทางเลือกในการประกอบอาชีพของเกษตรกรในตำบล ซึ่งจากการจัดเวทีชุมชนตำบลดงเย็นเกษตรกรในตำบลได้เสนอแนวคิดให้มีการสนับสนุนกลุ่มอาชีพในด้านวัสดุอุปกรณ์ในการดำเนินกิจกรรม การออกไปศึกษาดูงาน และจัดหาแหล่งตลาดจำหน่ายผลผลิต ดังตารางที่ 4-8

ตารางที่ 4-8 องค์กร/กลุ่มอาชีพในตำบล

กลุ่ม	ที่ตั้ง (หมู่ที่)	จำนวน สมาชิก	กิจกรรม
1.กลุ่มทอผ้าย้อมสีธรรมชาติ	12	15	ก่อตั้งเมื่อปี พ.ศ. 2542 ได้รับเงินทุนสนับสนุนจากกองทุนชิบ (ประเทศญี่ปุ่น) โดยมีกิจกรรมย้อมผ้าฝ้าย ซึ่งใช้สีจากวัสดุธรรมชาติ เช่น สีจากต้นมะม่วง ต้นยูคาลิปตัส ต้นดู่ ต้นเค็ง ต้นขมิ้น จากนั้นจะนำผ้าฝ้ายที่ย้อมแล้วมาแปรรูปเป็น ผ้าปูโต๊ะ ผ้าห่ม เป็นต้น ผลิตภัณฑ์ที่ได้จะนำไปจำหน่ายตามเทศกาลต่างๆ ซึ่งมีรายได้เฉลี่ยเดือนละ 7,000 – 8,000 บาท รายได้จะแบ่งให้สมาชิก และแบ่งเข้ากองทุนกลุ่ม ปัจจุบันมีสมาชิก 15 ราย
2. กลุ่มกะลามะพร้าว	14 และ 6	15	ก่อตั้งกลุ่มเมื่อปี พ.ศ. 2545 ได้รับทุนสนับสนุนจากเทศบาลเมืองมุกดาหาร กิจกรรมแปรรูปกะลามะพร้าวเป็นสิ่งของต่างๆ เช่น พวงกุญแจ โคมไฟ เป็นต้น ผลิตภัณฑ์ที่ได้จะนำไปจำหน่ายในตลาดอินโดจีน และตลาดต่างๆ ในชุมชน ปัจจุบันมีสมาชิก 15 ราย

## 2.5 หน่วยธุรกิจในพื้นที่เทศบาลตำบลดงเย็น

- ปั้มน้ำมันขนาดเล็ก (ปั้มหลอด) 20 แห่ง
- ปั้มน้ำมันกลาง 3 แห่ง
- โรงสีข้าวขนาดเล็ก 37 แห่ง
- ร้านขายของชำหรือเบ็ดเตล็ด 70 แห่ง

## 7. เศรษฐกิจพอเพียงท้องถิ่น(ด้านการเกษตรและแหล่งน้ำ)

### 7.1 ข้อมูลด้านการเกษตร

ประชากรส่วนใหญ่ประกอบอาชีพเกษตรกรรม โดยมีกิจกรรมการเกษตรที่สำคัญได้แก่ 1) ทำไร่ 1,319 ครัวเรือน 2) ทำนา 1,217 ครัวเรือน 3) เลี้ยงสัตว์ 856 ครัวเรือน 4) รับจ้าง 488 ครัวเรือน และ 5) ยางพารา 325 ครัวเรือน ตามลำดับ ดังตารางที่ 4-2

ตารางที่ 4-2 จำนวนครัวเรือนที่ประกอบอาชีพในตำบล ปี พ.ศ. 2561 จำแนกตามหมู่บ้าน

หมู่ที่	ชื่อหมู่บ้าน	อาชีพ				
		ทำนา <sup>3</sup>	ทำไร่ <sup>3</sup>	ยางพารา <sup>3</sup>	เลี้ยงสัตว์ <sup>1</sup>	รับจ้าง <sup>1</sup> และ <sup>2</sup>
1	ดงเย็น	126	110	49	50	-
2	หนองแคน	74	91	18	35	35
3	ป่งโพน	107	75	10	58	35
4	สามขัว	128	209	26	169	80
5	โคกตะแบง	131	191	24	111	40
6	ป่งโพน	84	69	21	141	30
7	โคกขามเลียน	82	95	10	124	40
8	นาจาน	101	141	23	26	50
9	คำบง	74	72	26	26	48
10	ดอนสวรรค์	76	89	17	50	40
11	โนนสวรรค์	20	22	9	41	30
12	นาทอง	103	75	63	25	20
13	ภูทอง	24	16	8	-	40
14	โพนสว่าง	87	64	21	-	-
<b>รวม</b>		<b>1,217</b>	<b>1,319</b>	<b>325</b>	<b>856</b>	<b>488</b>

ที่มา: 1. สำนักงานเกษตรอำเภอเมืองมุกดาหาร, 2561

2. กองวิชาการฯ 2561

#### 4.3.2 การเลี้ยงสัตว์ พบว่า ครัวเรือนเกษตรกรมีกิจกรรมการเลี้ยงสัตว์ดังนี้

- 1) โคเนื้อ 2) ไก่พื้นเมือง
- 3) กระบือ และ 4) สุกร ดังตารางที่ 4-5

ตารางที่ 4-5 จำนวนการเลี้ยงสัตว์ในตำบล ปี พ.ศ. 2556

ชนิดสัตว์	จำนวนครัวเรือน	จำนวนตัว
โคเนื้อ	427	4,004
ไก่พื้นเมือง	300	2,210
กระบือ	169	490
สุกร	25	90

ที่มา: เทศบาลตำบลดงเย็น สำนักปลัด, 2559 .1.1

**การเพาะปลูก** ผลจากการจัดเวทีชุมชน พบว่า จำนวนพื้นที่ทำการเกษตรและจำนวนเกษตรกรที่ปลูกพืชในปี พ.ศ. 2559 ของตำบลดงเย็น สามารถเรียงลำดับได้ดังนี้ 1) อ้อยโรงงาน จำนวน 7,320 ไร่ 2) ข้าว จำนวน 5,844 ไร่ 3) ยางพารา จำนวน 3,941 ไร่ 4) มันสำปะหลัง จำนวน 3,840 ไร่ และ 5) ถั่วลิสง จำนวน 658 ไร่ ดังแสดงในตารางที่ 4-3 และภาพที่ 4-1 นอกจากนี้เกษตรกรยังมีการทำนาปรังในบางหมู่บ้านที่อยู่ใกล้แหล่งน้ำ

ตารางที่ 4-3 จำนวนพื้นที่ เกษตรกรและปริมาณผลผลิตในการเพาะปลูกในตำบลดงเย็น ปี พ.ศ.2559

ชนิดพืช	จำนวนพื้นที่ <sup>2</sup> (ไร่)	จำนวน เกษตรกร <sup>2</sup> (ราย)	ปริมาณผลผลิต <sup>1</sup> (กิโลกรัมต่อไร่)
อ้อยโรงงาน	11,015	575	13,000
ข้าว	5,844	1,396	480
ยางพารา	3,941	325	312
มันสำปะหลัง	5,933	707	5,000
ถั่วลิสง	858	269	362

ที่มา: 1. การจัดเวทีชุมชนตำบลดงเย็น, 20 กุมภาพันธ์ 2561

2. สำนักงานเกษตรอำเภอเมืองมุกดาหาร, 2561



## 7.2 แหล่งน้ำทางการเกษตร

แหล่งน้ำเพื่อการอุปโภค บริโภค และเพื่อการเกษตรของตำบลดงเย็น ประกอบด้วย แหล่งน้ำธรรมชาติ จำนวน 28 แห่ง และแหล่งน้ำสาธารณะ จำนวน 32 แห่ง (การจัดเวทีชุมชนตำบลดงเย็น, 20 กุมภาพันธ์ 2561, และการจัดประชาพิจารณ์ตำบลดงเย็น, 24 เมษายน 2561) ดังภาพที่ 3-3

3.5.1 แหล่งน้ำธรรมชาติตำบลดงเย็น ประกอบด้วย ลำห้วย จำนวน 12 แห่ง และหนองน้ำ จำนวน 16 แห่ง สภาพลำห้วยและหนองน้ำภายในตำบล ดินชั้นบางส่วน ปริมาณน้ำไม่เพียงพอเพื่อการเกษตรในฤดูแล้ง และขาดคลองชลประทานนำน้ำเข้าสู่แปลงเกษตร โดยมีรายละเอียด ดังตารางที่ 3-3

ตารางที่ 3-3 แหล่งน้ำธรรมชาติในตำบล

ชื่อลำน้ำ / แหล่งน้ำ	ไหลผ่านหมู่บ้าน		สภาพแหล่งน้ำ
	นอกเขต ส.ป.ก.	ในเขต ส.ป.ก.	
1. ห้วยบังอี่	ม.2 8 1 และ 10	ม. 7 12 6 14 4 และ 5	ยาว 20 กิโลเมตร กว้าง 30 เมตร สภาพลำห้วยตื้นเขิน เนื่องจากน้ำกัดเซาะตลิ่งพังบางช่วง แต่มีน้ำเพื่อการเกษตรตลอดปี ส่วนใหญ่ใช้ประโยชน์เพื่อทำนา ปลูกพืชผัก และการเลี้ยงสัตว์
2. ห้วยตาล่ม	ม.3 และ 8	ม.9	ยาว 10 กิโลเมตร กว้าง 6 เมตร สภาพลำห้วยตื้นเขิน ทำให้มีน้ำในลำห้วยเป็นบางช่วง ในฤดูแล้งปริมาณน้ำไม่เพียงพอเพื่อการเกษตร ใช้ประโยชน์เพื่อทำนา การประมง และเลี้ยงสัตว์
3. ห้วยทราย	ม.2 และ 8	ม.9	ยาว 6 กิโลเมตร กว้าง 5 เมตร สภาพลำห้วยมีน้ำตลอดปี แต่ตื้นเขินบางช่วง เนื่องจากน้ำกัดเซาะตลิ่ง ทำให้ดินพังทับถมแหล่งน้ำ ใช้ประโยชน์เพื่อทำนา และเลี้ยงสัตว์
4. ห้วยยาง	ม.10 และ 1	ม.4 และ 12	ยาว 15 กิโลเมตร กว้าง 6 เมตร สภาพลำห้วยมีน้ำตลอดปี แต่ตื้นเขินบางช่วง เนื่องจากน้ำกัดเซาะตลิ่ง ทำให้ดินพังทับถมแหล่งน้ำ ใช้ประโยชน์เพื่อทำนา และเลี้ยงสัตว์
5. ห้วยโคกกระเบา	ม.1	ม.12	ยาว 8 กิโลเมตร กว้าง 5 เมตร สภาพลำห้วยตื้นเขินบางช่วง มีวัชพืชขึ้นปกคลุม แต่มีปริมาณน้ำเพียงพอเพื่อการเกษตรตลอดปี ใช้ประโยชน์เพื่อการทำนา
6. ห้วยตอกฝั่ง	-	ม.6 14 และ 4	ยาว 12 กิโลเมตร กว้าง 6 เมตร สภาพลำห้วยมีน้ำตลอดปี แต่ตื้นเขินบางช่วง เนื่องจากน้ำกัดเซาะตลิ่ง ทำให้ดินพังทับถมแหล่งน้ำ ใช้ประโยชน์เพื่อทำนา และเลี้ยงสัตว์
7. ห้วย ก้านเหลือง	-	ม.5	ยาว 8 กิโลเมตร กว้าง 5 เมตร สภาพลำห้วยมีน้ำตลอดปี แต่ตื้นเขินบางช่วง เนื่องจากน้ำกัดเซาะตลิ่ง ทำให้ดินพังทับถมแหล่งน้ำ ใช้ประโยชน์เพื่อทำนา และเลี้ยงสัตว์

ตารางที่ 3-3 (ต่อ)

ชื่อลำน้ำ/แหล่งน้ำ	ไหลผ่านหมู่บ้าน		สภาพแหล่งน้ำ
	นอกเขต ส.ป.ก.	ในเขต ส.ป.ก.	
8. ห้วยคานาแพง	ม.1	ม.12 และ 9	ยาว 5 กิโลเมตร กว้าง 4 เมตร สภาพลำห้วยตื้นเขิน เนื่องจากน้ำกัดเซาะตลิ่ง ทำให้ดินพังทลาย แหล่งน้ำ ไม่สามารถกักเก็บน้ำได้ในช่วงฤดูแล้ง ใช้ประโยชน์เพื่อทำนา และเลี้ยงสัตว์
9. ห้วยไคร้	ม.10	ม.4 และ 5	ยาว 6 กิโลเมตร กว้าง 5 เมตร สภาพลำห้วยตื้นเขิน บางช่วง แต่มีน้ำเพื่อการเกษตรตลอดปี ใช้ประโยชน์เพื่อทำนา และเลี้ยงสัตว์
10. ห้วยลิงโตน		ม.6 14 และ 4	ยาว 8 กิโลเมตร กว้าง 5 เมตร สภาพลำห้วยตื้นเขิน บางช่วง และในบางช่วงสามารถทำการเกษตรได้ตลอดปี ใช้ประโยชน์เพื่อทำนา ปลูกพืชผัก และเลี้ยงสัตว์
11. ห้วยใหญ่	-	ม.13 และ 7	ยาว 5 กิโลเมตร กว้าง 2.5 เมตร สภาพลำห้วยตื้นเขินบางช่วง แต่มีน้ำเพื่อการเกษตรตลอดปี ใช้ประโยชน์เพื่อทำนา ปลูกพืชผัก และเลี้ยงสัตว์
12. ห้วยหินลาด	ม.8 และ 2	ม.13 และ 7	ยาว 5 กิโลเมตร กว้าง 2.5 เมตร สภาพลำห้วย (มีฝายขาดชำรุด) ตื้นเขินบางช่วง แต่มีน้ำเพื่อการเกษตรตลอดปี ใช้ประโยชน์เพื่อทำนา ปลูกพืชผัก และเลี้ยงสัตว์
13. หนองผือ	-	ม.3 9 และ 12	15 ไร่ ลึก 4 เมตร สภาพหนองน้ำกักเก็บน้ำได้ดี มีน้ำเพื่อการเกษตรตลอดปี ส่วนใหญ่ใช้ประโยชน์เพื่อทำนา ปลูกอ้อย และเลี้ยงสัตว์
14. หนองห้วยไคร้	-	ม.5	15 ไร่ ลึก 4 เมตร สภาพหนองน้ำกักเก็บน้ำได้ดี มีน้ำเพื่อการเกษตรตลอดปี ส่วนใหญ่ใช้ประโยชน์เพื่อทำนา ปลูกอ้อย และเลี้ยงสัตว์
15. หนองห้วยเม่า	-	ม.6 14 และ 4	10 ไร่ ลึก 4 เมตร สภาพหนองน้ำกักเก็บน้ำได้ดี

			มีน้ำเพื่อการเกษตรตลอดปี ส่วนใหญ่ใช้ประโยชน์เพื่อทำนา ปลูกอ้อย และเลี้ยงสัตว์
--	--	--	---

ตารางที่ 3-3 (ต่อ)

ชื่อลำน้ำ / แหล่งน้ำ	ไหลผ่านหมู่บ้าน		สภาพแหล่งน้ำ
	นอกเขต ส.ป.ก.	ในเขต ส.ป.ก.	
16. หนองแคน	-	ม.2	10 ไร่ ลึก 4 เมตร สภาพหนองน้ำกักเก็บน้ำได้ดี มีน้ำเพื่อการเกษตรตลอดปี ส่วนใหญ่ใช้ประโยชน์เพื่อทำนา ปลูกอ้อย และเลี้ยงสัตว์
17. หนองอ้อ	ม.1	ม.12	10 ไร่ ลึก 4 เมตร สภาพหนองน้ำกักเก็บน้ำได้ดี มีน้ำเพื่อการเกษตรตลอดปี ส่วนใหญ่ใช้ประโยชน์เพื่อทำนา ปลูกอ้อย และเลี้ยงสัตว์
18. หนองห้วยยาง	ม.1	-	100 ไร่ ลึก 3 เมตร สภาพหนองน้ำตื้นเขินบางส่วน แต่ปริมาณน้ำมีเพียงพอการใช้ประโยชน์ทำนา ปลูกพืชผัก และเลี้ยงสัตว์
19. หนองแวง	-	ม.2	6 ไร่ ลึก 3 เมตร สภาพหนองน้ำกักเก็บน้ำได้ดี มีน้ำเพื่อการเกษตรตลอดปี แต่มีวัชพืชขึ้นปกคลุม ส่วนใหญ่ใช้ประโยชน์เพื่อทำนา ปลูกอ้อย และเลี้ยงสัตว์
20. หนองห้วยข้างมัน	-	ม.5	2 ไร่ ลึก 4 เมตร สภาพหนองน้ำใช้การได้ดี ปริมาณน้ำมีเพียงพอเพื่อการเกษตรตลอดปี ส่วนใหญ่ใช้ประโยชน์เพื่อทำนา ปลูกพืชผัก และเลี้ยงสัตว์
21. หนองภูน้อย	-	ม.5	2 ไร่ ลึก 2 เมตร สภาพหนองน้ำตื้นเขินบางส่วน แต่ปริมาณน้ำมีเพียงพอเพื่อการเกษตรตลอดปี ส่วนใหญ่ใช้ประโยชน์เพื่อทำนา ปลูกพืชผัก และเลี้ยงสัตว์
22. หนองกุดโจ้ง	-	ม.5	4 ไร่ ลึก 2.5 เมตร สภาพหนองน้ำกักเก็บน้ำได้ดี มีน้ำเพื่อการเกษตรตลอดปี แต่มีวัชพืชขึ้นปกคลุม ส่วนใหญ่ใช้ประโยชน์เพื่อทำนา ปลูกอ้อย และเลี้ยงสัตว์

23. หนองกุดเตือ	-	ม.8	20 ไร่ ลึก 4 เมตร สภาพหนองน้ำกักเก็บน้ำได้ดี มีน้ำเพื่อการเกษตรตลอดปี ส่วนใหญ่ใช้ประโยชน์เพื่อทำนา ปลูกอ้อย ปลูกพืชผัก และเลี้ยงสัตว์
-----------------	---	-----	---

## ตารางที่ 3-3 (ต่อ)

ชื่อลำน้ำ / แหล่งน้ำ	ไหลผ่านหมู่บ้าน		สภาพแหล่งน้ำ
	นอกเขต ส.ป.ก.	ในเขต ส.ป.ก.	
24. หนองคำแฮด	-	ม.8	8 ไร่ ลึก 4 เมตร สภาพหนองน้ำกักเก็บน้ำได้ดี มีน้ำเพื่อการเกษตรตลอดปี ส่วนใหญ่ใช้ประโยชน์เพื่อทำนา ปลูกอ้อย และเลี้ยงสัตว์
25. หนองแสง	-	ม.9	11 ไร่ ลึก 3 เมตร สภาพหนองน้ำใช้การได้ดี ปริมาณน้ำมีเพียงพอเพื่อการเกษตรตลอดปี ส่วนใหญ่ใช้ประโยชน์เพื่อทำนา ปลูกพืชผัก และเลี้ยงสัตว์
26. หนองไชยวงศ์	ม.10	-	5 ไร่ ลึก 3 เมตร สภาพหนองน้ำตื้นเขิน บางส่วน แต่ปริมาณน้ำมีเพียงพอเพื่อการเกษตรตลอดปี ส่วนใหญ่ใช้ประโยชน์เพื่อทำนา ปลูกพืชผัก และเลี้ยงสัตว์
27. หนองขามเลียน ตอนบน	-	ม.14	2 ไร่ ลึก 3.5 เมตร สภาพหนองน้ำกักเก็บน้ำได้ดี มีน้ำเพื่อการเกษตรตลอดปี ส่วนใหญ่ใช้ประโยชน์เพื่อทำนา ปลูกอ้อย ปลูกพืชผัก และเลี้ยงสัตว์
28. หนองแสง		ม.4	3 ไร่ ลึก 2.5 เมตร สภาพหนองน้ำกักเก็บน้ำได้ดี มีน้ำเพื่อการเกษตรตลอดปี ส่วนใหญ่ใช้ประโยชน์เพื่อทำนา ปลูกอ้อย ปลูกพืชผัก และเลี้ยงสัตว์

- ที่มา: 1. การจัดประชาพิจารณ์ตำบลดงเย็น, 24 เมษายน 2561  
2. การจัดเวทีชุมชนตำบลดงเย็น, 20 กุมภาพันธ์ 2561

3.5.2 แหล่งน้ำสาธารณะ ประกอบด้วย อ่างเก็บน้ำ จำนวน 5 แห่ง ฝาย จำนวน 13 แห่ง และสระน้ำ จำนวน 16 แห่ง สภาพแหล่งน้ำโดยทั่วไปพอใช้งานได้ โดยมีรายละเอียด ดังตารางที่ 3-4

**ตารางที่ 3-4 แหล่งน้ำสาธารณะในตำบล**

แหล่งน้ำสาธารณะในเขต ส.ป.ก.		
อ่างเก็บน้ำ	ขนาด	สภาพแหล่งน้ำ
1. อ่างเก็บน้ำห้วยดอกผึ้ง ม.6 และ 14	100 ไร่ ลึก 6 เมตร	สภาพอ่างเก็บน้ำตื้นเงินตอนบนบางส่วน แต่สามารถกักเก็บน้ำได้ตลอดปีใช้ประโยชน์เพื่อทำนา ปลูกอ้อย และการประมง
2. อ่างเก็บน้ำห้วยเม่า ม.4 และ 10	20 ไร่ ลึก 5 เมตร	สภาพอ่างเก็บน้ำตื้นเงินบางส่วน เนื่องจากน้ำเซาะตลิ่ง ดินจึงพังลงทับถมแหล่งน้ำ ทำให้ปริมาณน้ำเพียงพอเพื่อการเกษตร ชี ประโยชน์เพื่อทำนา ปลูกอ้อย และการประมง
3. อ่างเก็บน้ำห้วยหินลาด ม.7 และ 13	25 ไร่ ลึก 8 เมตร	สภาพอ่างเก็บน้ำตื้นเงินบางส่วน และมีวัชพืชขึ้นปกคลุมบางส่วน ใช้ประโยชน์เพื่อทำนา ปลูกอ้อย และทำการประมง
4. อ่างเก็บน้ำห้วยช้างมัน ม.5	15 ไร่ ลึก 5 เมตร	สภาพอ่างเก็บน้ำตื้นเงินบางส่วน และมีวัชพืช (ฝื่อ) ขึ้นปกคลุมบางส่วน แต่สามารถกักเก็บน้ำได้ตลอดปี ใช้ประโยชน์เพื่อทำนา ปลูกอ้อย และทำการประมง
5. อ่างเก็บน้ำห้วยมะเล ม.4 และ 10	25 ไร่ ลึก 5 เมตร	สภาพอ่างเก็บน้ำตื้นเงินบางส่วน และมีวัชพืชขึ้นปกคลุมบางส่วน แต่สามารถกักเก็บน้ำได้ตลอดปี ใช้ประโยชน์เพื่อทำนา ปลูกอ้อย และทำการประมง
ฝาย	ความสูงและความกว้างเมตร)	สภาพแหล่งน้ำ
1. ฝายกั้นห้วยบังอี่ ม.1	12 x 50 เมตร	สภาพใช้งานได้ดี มีปริมาณน้ำเพื่อการเกษตรตลอดปี ใช้ประโยชน์เพื่อทำนา และเลี้ยงสัตว์
2. ฝายกั้นห้วยยาง ม.1	6 x 100 เมตร	สภาพใช้งานได้ดี แต่หน้าฝายตื้นเงิน เพราะการทับถมของดิน ทำให้กักเก็บน้ำได้น้อย ใช้ประโยชน์เพื่อทำนาและเลี้ยงสัตว์
3. ฝายกั้นห้วยบ้าน ม.1	2 x 20 เมตร	สภาพใช้งานได้ดี แต่หน้าฝายตื้นเงินทำให้กักเก็บน้ำได้น้อย ใช้เพื่อทำนาและเลี้ยงสัตว์

## ตารางที่ 3-4 (ต่อ)

แหล่งน้ำสาธารณะในเขต ส.ป.ก.		
ฝาย	ความสูงและความกว้าง (เมตร)	สภาพแหล่งน้ำ
4. ฝายกั้นห้วยไคร้ ม.3	2 x 8 เมตร	สภาพใช้การได้ดี แต่หน้าฝายบางช่วงตื้นเขิน เพราะการทับถมของดิน ทำให้กักเก็บน้ำได้น้อย ใช้ประโยชน์เพื่อทำนาและเลี้ยงสัตว์
5. ฝายกั้นห้วยไคร้ ม.4	3 x 40 เมตร	สภาพใช้การได้ดี แต่หน้าฝายตื้นเขิน เพราะการทับถมของดินทำให้กักเก็บน้ำได้น้อย ใช้ประโยชน์เพื่อทำนาและเลี้ยงสัตว์
6. ฝายกั้นห้วยไคร้ ม.10	6 x 100 เมตร	สภาพใช้การได้ดี แต่หน้าฝายตื้นเขินทำให้กักเก็บน้ำได้น้อย ใช้ประโยชน์เพื่อทำนาและเลี้ยงสัตว์
7. ฝายกั้นห้วยก้านเหลือง ม.5	4 x 20 เมตร	สภาพใช้การได้ดี ขนาดห้วยแคบทำให้กักเก็บน้ำได้น้อย ใช้ประโยชน์เพื่อทำนาและเลี้ยงสัตว์
8. ฝายกั้นห้วยดอกผึ้ง ม.6	13 x 20 เมตร	สภาพใช้การได้ดี แต่หน้าฝายตื้นเขินทำให้กักเก็บน้ำได้น้อย ใช้ประโยชน์เพื่อทำนา ปลูกพืชผัก และเลี้ยงสัตว์
9. ฝายกั้นห้วยลิงโตน ม.6	7 x 120 เมตร	สภาพพอใช้การได้ แต่หน้าฝายตื้นเขินทำให้กักเก็บน้ำได้น้อย ใช้ประโยชน์เพื่อทำนาและเลี้ยงสัตว์
10. ฝายกั้นห้วยใหญ่ ตอนล่าง ม.7	4 x 10 เมตร	สภาพใช้การได้ดี แต่หน้าฝายบางช่วงตื้นเขิน เพราะการทับถมของดินทำให้กักเก็บน้ำได้น้อย ใช้ประโยชน์เพื่อทำนา ทำไร่ และเลี้ยงสัตว์
11. ฝายกั้นห้วยตาหล่ม ม.8 (แห่งที่ 1)	3 x 8 เมตร	สภาพใช้การได้ดี แต่หน้าฝายบางช่วงตื้นเขิน ทำให้กักเก็บน้ำได้น้อย ใช้ประโยชน์เพื่อทำนา และเลี้ยงสัตว์
12. ฝายกั้นห้วยตาหล่ม ม.8 (แห่งที่ 2)	3 x 8 เมตร	สภาพใช้การได้ดี แต่หน้าฝายบางช่วงตื้นเขิน ทำให้กักเก็บน้ำได้น้อย ใช้ประโยชน์เพื่อทำนา และเลี้ยงสัตว์

## ตารางที่ 3-4 (ต่อ)

แหล่งน้ำสาธารณะในเขต ส.ป.ก.		
ฝ่าย	ความสูงและความกว้าง (เมตร)	สภาพแหล่งน้ำ
13. ฝ่ายกั้นห้วยตาหล่ม ม.9	2.5 x 4 เมตร	สภาพใช้การได้ดี กักเก็บน้ำได้ตลอดปี ใช้ประโยชน์เพื่อทำนาและเลี้ยงสัตว์
14. ฝ่ายกั้นห้วยถ้ำเต่า ม.11	2 x 6 เมตร	สภาพใช้การได้ดี กักเก็บน้ำได้ตลอดปี ใช้ประโยชน์เพื่อทำนาปลูกผักสวนครัว ปลูกอ้อย และเลี้ยงสัตว์
15. ฝ่ายกั้นห้วยทราย ม.11	3 x 8 เมตร	สภาพใช้การได้ดี กักเก็บน้ำได้ตลอดปี ใช้ประโยชน์เพื่อทำนาปลูกอ้อย และเลี้ยงสัตว์
16. ฝ่ายกั้นห้วยยาง ม.12	15 x 100 เมตร	สภาพใช้การได้ดี กักเก็บน้ำได้ตลอดปี ใช้ประโยชน์เพื่อทำนาปลูกผักสวนครัว ปลูกอ้อย การประมง และเลี้ยงสัตว์
17. ฝ่ายกั้นห้วยมะเล ม.13(แห่งที่ 1)	16 x 30 เมตร	สภาพใช้การได้ดี กักเก็บน้ำได้ตลอดปี ใช้ประโยชน์เพื่อทำนาปลูกพืชผัก ปลูกอ้อย การประมง และเลี้ยงสัตว์
18. ฝ่ายกั้นห้วยมะเล ม.13 (แห่งที่ 2)	3 x 4 เมตร	สภาพใช้การได้ดี แต่หน้าฝายบางช่วงตื้นเขินทำให้กักเก็บน้ำได้น้อย ใช้ประโยชน์เพื่อทำนาและเลี้ยงสัตว์
19. ฝ่ายกั้นห้วยใหญ่ ม.13	5 x 10 เมตร	สภาพใช้การได้ดี แต่หน้าฝายตื้นเขิน เพราะการทับถมของดิน ทำให้กักเก็บน้ำได้น้อย ใช้ประโยชน์เพื่อทำนาและเลี้ยงสัตว์
สระน้ำสาธารณะ	ขนาด	สภาพแหล่งน้ำ
1. สระสาธิต ม.4	8 ไร่ ลึก 4 เมตร	สภาพสระน้ำใช้การได้ดี ขาดน้ำในช่วงฤดูแล้งส่วนใหญ่ใช้ประโยชน์เพื่อทำนา ปลูกพืชผัก และเลี้ยงสัตว์
2. สระวัดบ้าน ม.4	4 ไร่ ลึก 6 เมตร	สภาพสระน้ำใช้การได้ดี มีน้ำตลอดปี ส่วนใหญ่ใช้ประโยชน์เพื่อการอุปโภคภายในวัด
3. สระห้วยไค้ ม.5	10 ไร่ ลึก 3 เมตร	สภาพสระน้ำตื้นเขินบางส่วน และมีที่ระบายน้ำชำรุด แต่มีน้ำทำนาและเลี้ยงสัตว์ตลอดปี

## ตารางที่ 3-4 (ต่อ)

แหล่งน้ำสาธารณะในเขต ส.ป.ก.		
สระน้ำสาธารณะ	ขนาด	สภาพแหล่งน้ำ
4. สระขามเลียนตอนล่าง ม.6	3 ไร่ ลึก 4 เมตร	สภาพสระน้ำใช้การได้ดี มีน้ำเพื่อการอุปโภคตลอดปี ส่วนใหญ่ใช้ประโยชน์เพื่อทำนา และปลูกพืชผัก
5. สระหนองเม็ก ม.6	2 ไร่ ลึก 4 เมตร	สภาพสระน้ำพอใช้การได้ดี แต่ในช่วงฤดูแล้งน้ำไม่เพียงพอเพื่อการเกษตร ส่วนใหญ่ใช้ประโยชน์เพื่อปลูกพืชผัก
6. สระถ้ำเต่า ม.11	9 ไร่ ลึก 3 เมตร	สภาพสระน้ำตื้นเงินบางส่วน ทำให้ปริมาณน้ำไม่เพียงพอตลอดปี ส่วนใหญ่ใช้ประโยชน์เพื่อทำนา และปลูกพืชผัก
7. สระหนองหิน ม.14	2 ไร่ ลึก 5 เมตร	สภาพสระน้ำใช้การได้ดี มีน้ำเพื่อการเกษตรตลอดปี ส่วนใหญ่ใช้ประโยชน์เพื่อทำนา ปลูกพืชผัก และเลี้ยงสัตว์
8. สระสาธารณะประโยชน์ ม.4	15 ไร่ ลึก 5 เมตร	สภาพสระน้ำบริเวณรอบคูสระพัง ไม่สามารถเก็บน้ำได้ ต้องการปรับปรุงคันดินรอบสระ ส่วนใหญ่ใช้ประโยชน์เพื่อปลูกพืชผัก และเลี้ยงสัตว์

ที่มา: 1. การจัดประชาพิจารณ์ตำบลดงเย็น, 24 เมษายน 2561

2. การจัดเวทีชุมชนตำบลดงเย็น, 20 กุมภาพันธ์ 2561

3. การสำรวจทางกายภาพ, 20 กุมภาพันธ์ 2561

4. กองวิชาการฯ, 2561



## 8. ศาสนา ประเพณี วัฒนธรรม

## 8.1 สถาบันและองค์กรทางศาสนา

วัด

ลำดับ ที่	ชื่อวัด	ที่ตั้ง	จำนวนพระ	เจ้าอาวาส	หมายเหตุ
1	วัดศรีสะอาด	บ้านดงเย็น	-	พระครูสุทธิศิริคุณ	เจ้าคณะตำบล มหานิภาย
2	วัดไชยवास	บ้านหนองแคน	-	-	
3	วัดจันทระประดิษฐาราม	บ้านปงโพน	-	พระครูไพโรจน์ปัญญาคุณ	ธรรมยุติ
4	วัดโสภาราม	บ้านโพนสว่าง	-	-	
5	วัดศรีชมชื่น	บ้านโคกตะแบง	-	พระอธิการณรงค์ -นันทโท	
6	วัดโนนสะอาด	บ้านโคกขามเลียน	-	พระครูสุทธิโชติธรรม	
7	วัดป่าศรีทองธรรม	บ้านโคกตะแบง	-	พระมหาสวาท เขม มะโว	
8	วัดศรีสะอาดบ้านสามขัว	บ้านสามขัว	-	พระครูศีลรัตนโชติ	
9	วัดป่าโมลีมงคลมหาวัน	บ้านนาทอง	-	-	ธรรมยุติ
10	วัดบ้านนาจาน	บ้านนาจาน	-	-	
11	วัดป่าสิงห์คีรีวรรณ	บ้านคำบง	-	-	ธรรมยุติ
12	วัดโนนสวรรค์ประชา เจริญสุข	บ้านโนนสวรรค์	-	พระมหาสมศักดิ์ สุจิตโต	
13	วัดภูวัดมุกดาवास	บ้านโนนสวรรค์	-	พระครูเจษฎาบรรพตศีล คุณ	เจ้าคณะตำบล ธรรมยุติ
14	วัดภูวัด	บ้านภูทอง	-	-	

ข้อมูล ณ เดือนพฤษภาคม 2561 สำนักงานเจ้าคณะตำบลดงเย็นมหานิภาย

## สำนักสงฆ์

ลำดับที่	ชื่อสำนักสงฆ์	ที่ตั้ง	จำนวนพระ	พระผู้ดูแลสำนักสงฆ์	หมายเหตุ
1	ภูวัด	บ้านป่งโพน	-	-	
2	บูรพาวนาราม	บ้านคำบง	-	-	
3	หนองแคน	บ้านหนองแคน	-	พระทองดี อนาคตโย	
4	ถ้ำธรรมาสน์	บ้านโพนสว่าง	1	พระวิฑูฑธ วิฑูฑธ	ธรรมยุติ
5	ภูหลุมหิน	บ้านโคกขามเสียน	-	-	
6	เทพนิมิต	บ้านโคกตะแบง	-	พระค่านวณ -	ธรรมยุติ
7	ทรงธรรม	บ้านสามข้าว	-	พระภาคภูมิ สุภาจาโร	ธรรมยุติ
8	เทพภูทอง	บ้านภูทอง	-	-	ธรรมยุติ
9	หนองอ้อ(ค้ำน้ำบ่อ)	บ้านดงเย็น	1	พระครูสุทธีสิริคุณ	เจ้าคณะตำบล มหานิกาย

ข้อมูล ณ เดือนพฤษภาคม 2561  
สำนักงานเจ้าคณะตำบลดงเย็นมหานิกาย

## 8.1 ประเพณีและงานประจำปี

ชาวตำบลดงเย็นสวนใหญ่เป็นชนเผ่าเย้า ซึ่งจัดกระจายอยู่ตามหมู่บ้านต่าง ๆ จำนวน 7 หมู่บ้าน ได้แก่ บ้านดงเย็น บ้านหนองแคน บ้านนาจาน บ้านโพนสว่างหมู่ 6,14 บ้านโคกขามเลียนและบ้านนาทอง หมู่ 12 และได้ยึดถือจารีตประเพณีสืบต่อมาจากบรรพบุรุษ ได้แก่ ฮีต 12 และครอง 14 เป็นหลัก เช่น บุญข้าวจี บุญกองข้าว บุญผะเหวด บุญกฐิน เข้าพรรษาและออกพรรษา บุญบั้งไฟ เป็นต้นและมีการจัดงานประจำปีของท้องถิ่น คือ งานวันเนาเผ่าเย้า ซึ่งจะจัดหลังจากวันสงกรานต์ 15 วัน บริเวณสวนสาธารณะหนองอ้อ บ้านดงเย็น หมู่ที่ 1

## 8.2 ภูมิปัญญาท้องถิ่น และภาษาถิ่น

ชาวตำบลดงเย็นส่วนใหญ่เป็นเผ่าเย้า เป็นหนึ่งในชนแปดเผ่าของจังหวัดมุกดาหาร และใช้ภาษาเย้าซึ่งเป็นภาษาท้องถิ่นในการติดต่อสื่อสาร

## 9.ทรัพยากรธรรมชาติ

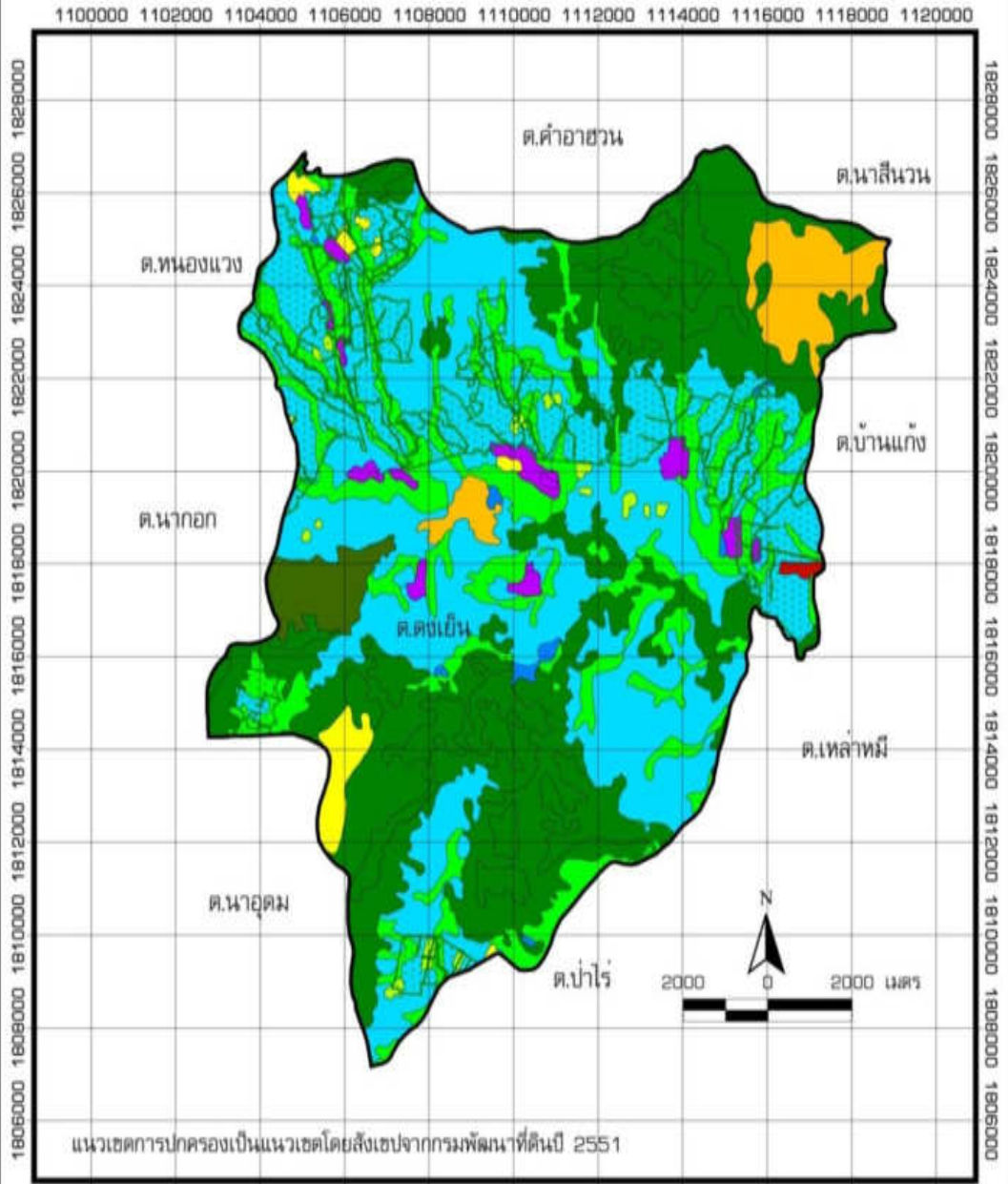
### 9.1 น้ำ

- แหล่งน้ำธรรมชาติตำบลดงเย็น ประกอบด้วย ลำห้วย จำนวน 12 แห่ง และหนองน้ำ จำนวน 16 แห่ง สภาพลำห้วยและหนองน้ำภายในตำบล ดินชั้นบางส่วน ปริมาณน้ำไม่เพียงพอเพื่อการเกษตรในฤดูแล้ง

### 9.2 ป่าไม้/ภูเขา

- ทรัพยากรป่าไม้ที่ยังคงความอุดมสมบูรณ์ ได้แก่ ป่าดงขี้เหล็ก ซึ่งมีพื้นที่ประมาณ 2,000 ไร่ ซึ่งอยู่ในพื้นที่หมู่บ้านโคกขามเลียน ภูทอง นาจาน หนองแคน และพื้นที่ภูเขาจะอยู่ในเขตอุทยานแห่งชาติภูสรวร ดอกบัวและ อุทยานแห่งชาติมุกดาหาร ทรัพยากรธรรมชาติส่วนใหญ่ถูกบุกรุกเนื่องจากการขยายพื้นที่ทำการเกษตร

## แผนที่แสดงการใช้ประโยชน์ที่ดิน ตำบลดงเย็น อำเภอเมือง จังหวัดมุกดาหาร



1100000 1102000 1104000 1106000 1108000 1110000 1112000 1114000 1116000 1118000 1120000

<p><b>คำอธิบายสัญลักษณ์</b></p> <p> <span style="border: 1px solid black; display: inline-block; width: 15px; height: 10px; margin-right: 5px;"></span> เขตตำบล  <span style="background: repeating-linear-gradient(45deg, transparent, transparent 2px, black 2px, black 4px); border: 1px solid black; display: inline-block; width: 15px; height: 10px; margin-right: 5px;"></span> พื้นที่ ส.ป.ก.                      การใช้ประโยชน์ที่ดินปี พ.ศ. 2549  <span style="background-color: #90EE90; border: 1px solid black; display: inline-block; width: 15px; height: 10px; margin-right: 5px;"></span> ข้าว  <span style="background-color: #ADD8E6; border: 1px solid black; display: inline-block; width: 15px; height: 10px; margin-right: 5px;"></span> ไร่  <span style="background-color: #3CB371; border: 1px solid black; display: inline-block; width: 15px; height: 10px; margin-right: 5px;"></span> ป่าธรรมชาติ                 </p>	<p> <span style="background-color: #FF0000; border: 1px solid black; display: inline-block; width: 15px; height: 10px; margin-right: 5px;"></span> ไม้ป่าประดู่  <span style="background-color: #9ACD32; border: 1px solid black; display: inline-block; width: 15px; height: 10px; margin-right: 5px;"></span> ยางพารา  <span style="background-color: #FFD700; border: 1px solid black; display: inline-block; width: 15px; height: 10px; margin-right: 5px;"></span> ปลูกสับคัส  <span style="background-color: #654321; border: 1px solid black; display: inline-block; width: 15px; height: 10px; margin-right: 5px;"></span> สวนป่า  <span style="background-color: #800080; border: 1px solid black; display: inline-block; width: 15px; height: 10px; margin-right: 5px;"></span> หมู่บ้าน  <span style="background-color: #0000FF; border: 1px solid black; display: inline-block; width: 15px; height: 10px; margin-right: 5px;"></span> แหล่งน้ำ  <span style="background-color: #00CED1; border: 1px solid black; display: inline-block; width: 15px; height: 10px; margin-right: 5px;"></span> อ้อย  <span style="background-color: #FFA500; border: 1px solid black; display: inline-block; width: 15px; height: 10px; margin-right: 5px;"></span> อื่นๆ                 </p>	
---	---	--

### ส่วนที่ 3

#### ยุทธศาสตร์องค์กรปกครองส่วนท้องถิ่น

#### 2 .ความสัมพันธ์ระหว่างแผนพัฒนาระดับมหภาค

##### 2.1 กรอบยุทธศาสตร์ชาติระยะ 20 ปี (พ.ศ. 2561 – 2580)

##### 2.2 วิสัยทัศน์ วิสัยทัศน์

“ประเทศไทยมีความมั่นคง มั่งคั่ง ยั่งยืน เป็น ประเทศพัฒนาแล้วด้วยการพัฒนาตามหลักปรัชญาของ เศรษฐกิจพอเพียง”หรือเป็นคติพจน์ประจำชาติว่า “**มั่นคง มั่งคั่ง ยั่งยืน**”

##### 2.3 ยุทธศาสตร์ชาติ

เพื่อให้ประเทศมีขีดความสามารถในการแข่งขัน มีรายได้สูงอยู่ในกลุ่ม ประเทศพัฒนาแล้ว คนไทยมี ความสุข อยู่ดี กินดี สังคมมีความมั่นคง เสมอภาคและเป็นธรรม ซึ่งยุทธศาสตร์ชาติที่จะใช้เป็นกรอบแนวทางการ พัฒนาในระยะ 20 ปีต่อจากนี้ไป จะประกอบด้วย 6 ยุทธศาสตร์ โดยมีสาระสำคัญ ของแต่ละยุทธศาสตร์ สรุปได้ดังนี้

##### 2.3.1 ยุทธศาสตร์ด้านความมั่นคง

มีเป้าหมายทั้งในการ สร้างเสถียรภาพภายในประเทศและช่วยลดและป้องกันภัยคุกคามจาก ภายนอก รวมทั้งสร้าง ความเชื่อมั่นในกลุ่มประเทศอาเซียนและประชาคม โลกที่มีต่อประเทศไทย กรอบแนวทางที่ต้องให้ความสำคัญ อาทิ

- 1) การเสริมสร้างความมั่นคงของสถาบันหลัก และการปกครองระบอบประชาธิปไตยอันมี พระมหากษัตริย์ทรงเป็น ประมุข
- 2) การปฏิรูปกลไกการบริหารประเทศและพัฒนา ความมั่นคงทางการเมือง ขจัดคอร์รัปชัน สร้างความเชื่อมั่นใน กระบวนการยุติธรรม
- 3) การรักษาความมั่นคงภายในและความสงบ เรียบร้อยภายใน ตลอดจนการบริหารจัดการ ความมั่นคงชายแดนและ ชายฝั่งทะเล
- 4) การพัฒนาระบบ กลไก มาตรการและความ ร่วมมือระหว่างประเทศทุกระดับ และรักษา ดุลยภาพความสัมพันธ์กับ ประเทศมหาอำนาจ เพื่อป้องกันและแก้ไขปัญหาความมั่นคงรูปแบบใหม่
- 5) การพัฒนาเสริมสร้างศักยภาพการผนึกกำลัง ป้องกันประเทศ การรักษาความสงบ เรียบร้อยภายในประเทศ สร้างความร่วมมือกับประเทศเพื่อนบ้านและมิตรประเทศ ๒๗ พฤษภาคม ๒๕๕๙
- 6) การพัฒนาระบบการเตรียมพร้อมแห่งชาติ และ ระบบบริหารจัดการภัยพิบัติ รักษา ความมั่นคงของฐาน ทรัพยากรธรรมชาติ สิ่งแวดล้อม
- 7) การปรับกระบวนการ ทงานของกลไก ที่เกี่ยวข้องจากแนวตั้งสู่แนวนานมากขึ้น

##### 2.3.2 ยุทธศาสตร์ด้านการสร้างความสามารถในการแข่งขัน

เพื่อให้ประเทศไทยสามารถพัฒนาไปสู่การเป็นประเทศพัฒนา แล้ว ซึ่งจำเป็นต้องยกระดับ ผลผลิตการผลิตและการใช้นวัตกรรมใน การเพิ่มความสามารถในการแข่งขันและการพัฒนาอย่างยั่งยืนทั้งใน สาขา อุตสาหกรรม เกษตรและบริการ การสร้างความมั่นคงและ ปลอดภัยด้านอาหาร การเพิ่มขีดความสามารถทางการค้า และการเป็น ผู้ประกอบการ รวมทั้งการพัฒนาระบบเศรษฐกิจแห่งอนาคต ทั้งนี้ภายใต้ กรอบการปฏิรูปและพัฒนาปัจจัย

เชิงยุทธศาสตร์ทุกด้าน อันได้แก่ โครงสร้างพื้นฐานและระบบโลจิสติกส์ วิทยาศาสตร์ เทคโนโลยีและ นวัตกรรม การพัฒนาทุนมนุษย์ และการบริหารจัดการทั้งในภาครัฐและ ภาคธุรกิจเอกชน กรอบแนวทางที่ต้องให้ ความสำคัญ อาทิ

- 1) การพัฒนาสมรรถนะทางเศรษฐกิจ ได้แก่ การรักษาเสถียรภาพเศรษฐกิจและสร้างความ เชื่อมั่น การส่งเสริม การค้าและการลงทุนที่อยู่บนการแข่งขันที่เป็นธรรมและรับผิดชอบต่อ สังคม ตลอดจนการพัฒนา

ประเทศสู่ความเป็นชาติการค้าเพื่อให้ได้ประโยชน์จากห่วงโซ่มูลค่าในภูมิภาค และเป็นการยกระดับไปสู่ส่วนบนของห่วงโซ่มูลค่ามากขึ้น ๒๘ พฤษภาคม ๒๕๕๙

2) การพัฒนาภาคการผลิตและบริการ บนฐานของการพัฒนานวัตกรรมและมีความเป็นมิตรต่อสิ่งแวดล้อม โดยมีการใช้ดิจิทัลและการค้าที่เข้มข้นเพื่อสร้างมูลค่าเพิ่มและขยายกิจกรรม การผลิตและบริการ โดยมุ่งสู่ความเป็นเลิศในระดับโลกและในระดับ ภูมิภาคในอุตสาหกรรมหลายสาขา และในภาคบริการที่หลากหลายตามรูปแบบการดำเนินชีวิตและการดำเนินธุรกิจที่เปลี่ยนไป รวมทั้งเป็น แหล่งอาหารคุณภาพ สะอาดและปลอดภัยของโลก - ภาคเกษตร โดยเสริมสร้างฐานการผลิต ให้เข้มแข็งและยั่งยืน เพิ่มขีดความสามารถในการแข่งขันของภาคเกษตร ส่งเสริมเกษตรกรรายย่อยให้ปรับไปสู่การท การเกษตรยั่งยืนที่เป็นมิตร กับสิ่งแวดล้อมและรวมกลุ่มเกษตรกรในการพัฒนาอาชีพที่เข้มแข็ง และ การพัฒนาสินค้าเกษตรที่มีศักยภาพและอาหารคุณภาพ สะอาด และ ปลอดภัย - ภาคอุตสาหกรรม โดยพัฒนาอุตสาหกรรม ศักยภาพ ยกกระตักพัฒนาอุตสาหกรรมปัจจุบันที่มีศักยภาพสูง และ พัฒนาอุตสาหกรรมอนาคตที่มีศักยภาพ โดยการใช้ดิจิทัลและการค้า มาเพิ่มมูลค่าและยกระดับห่วงโซ่มูลค่าในระดับสูง ขึ้น - ภาคบริการ โดยขยายฐานการบริการให้มี ความหลากหลาย ความเป็นเลิศและเป็นมิตรต่อสิ่งแวดล้อม โดยการยกระดับบริการที่เป็นฐานรายได้เดิม เช่น การท่องเที่ยว และพัฒนาให้ ประเทศไทยเป็นศูนย์กลางการให้บริการสุขภาพ ธุรกิจบริการด้านการเงิน และธุรกิจบริการที่มีศักยภาพอื่น ๆ เป็นต้น

3) การพัฒนาผู้ประกอบการและเศรษฐกิจ ชุมชน พัฒนาทักษะผู้ประกอบการ ยกกระตักผลิตภาพ แรงงานและ พัฒนาวិสาหกิจขนาดกลางและขนาดย่อม (SMEs) สู่สากล และพัฒนา วิสาหกิจชุมชนและสถาบัน องค์กร

4) การพัฒนาพื้นที่เศรษฐกิจพิเศษและเมือง พัฒนาเขตเศรษฐกิจพิเศษชายแดน และพัฒนาระบบ เมืองศูนย์กลาง ความเจริญ จัดระบบผังเมืองที่มีประสิทธิภาพและมีส่วนร่วม มีการ จัดการสิ่งแวดล้อมเมือง และ โครงสร้างพื้นฐานทางสังคมและเศรษฐกิจที่ สอดคล้องกับศักยภาพ

5) การลงทุนพัฒนาโครงสร้างพื้นฐาน ในด้าน การขนส่ง ด้านพลังงาน ระบบเทคโนโลยีสารสนเทศ และการสื่อสาร และการวิจัยและพัฒนา

6) การเชื่อมโยงกับภูมิภาคและเศรษฐกิจโลก สร้างความเป็นหุ้นส่วนการพัฒนา กับนานาชาติ ส่งเสริมความร่วมมือ กับนานาชาติในการสร้างความมั่นคงด้านต่าง ๆ เพิ่มบทบาทของไทยใน องค์กรระหว่างประเทศ รวมถึงสร้างองค์ความรู้ด้านการต่างประเทศ

### 2.3.3 ยุทธศาสตร์การพัฒนาและเสริมสร้างศักยภาพคน

เพื่อพัฒนาคนและสังคมไทยให้เป็นรากฐานที่แข็งแกร่งของประเทศ มีความพร้อมทางกาย ใจ สติปัญญา ความเป็นสากล มีทักษะการคิด วิเคราะห์อย่างมีเหตุผล มีระเบียบวินัย เคารพกฎหมาย มีคุณธรรม จริยธรรม รู้คุณค่าความเป็นไทย มีครอบครัวที่มั่นคง กรอบแนวทางที่ ต้องให้ความสำคัญ อาทิ

- 1) การพัฒนาศักยภาพคนตลอดช่วงชีวิตให้ สนับสนุนการเจริญเติบโตของประเทศ
- 2) การยกระดับคุณภาพการศึกษาและการ เรียนรู้ให้มีคุณภาพ เท่าเทียม และทั่วถึง
- 3) การปลูกฝังระเบียบวินัย คุณธรรม จริยธรรม ค่านิยมที่พึงประสงค์
- 4) การสร้างเสริมให้คนมีสุขภาวะที่ดี
- 5) การสร้างความอยู่ดีมีสุขของครอบครัวไทย เสริมสร้างบทบาทของสถาบันครอบครัวในการ

บ่มเพาะจิตใจให้เข้มแข็ง

### 2.3.4 ยุทธศาสตร์ด้านการสร้างโอกาสความเสมอภาค และเท่าเทียมกันทางสังคม

เพื่อเร่งกระจายโอกาสการพัฒนาและ สร้างความมั่นคงให้ทั่วถึง ลดความเหลื่อมล้ำไปสู่สังคม ที่เสมอภาคและ เป็นธรรม กรอบแนวทางที่ต้องให้ความสำคัญ อาทิ

- 1) การสร้างความมั่นคงและการลดความ เหลื่อมล้ำทางด้านเศรษฐกิจและสังคม
- 2) การพัฒนาระบบบริการและระบบบริหาร จัดการสุขภาพ ๓๑ พฤษภาคม ๒๕๕๙
- 3) การสร้างสภาพแวดล้อมและนวัตกรรมที่ เอื้อต่อการดำรงชีวิตในสังคมสูงวัย
- 4) การสร้างความเข้มแข็งของสถาบันทางสังคม ทูทางวัฒนธรรมและความเข้มแข็งของ

ชุมชน

- 5) การพัฒนาการสื่อสารมวลชนให้เป็นกลไกใน การสนับสนุนการพัฒนา

### 2.3.5 ยุทธศาสตร์ด้านการสร้างการเติบโตบนคุณภาพชีวิตที่เป็นมิตรต่อสิ่งแวดล้อม

เพื่อเร่งอนุรักษ์ฟื้นฟูและสร้างความ มั่นคงของฐานทรัพยากรธรรมชาติ และมีความมั่นคงด้านน้ำ รวมทั้งมี ความสามารถในการป้องกันผลกระทบและปรับตัวต่อการเปลี่ยนแปลง สภาพภูมิอากาศและภัยพิบัติธรรมชาติและพัฒนามุ่งสู่การเป็นสังคม สีเขียว กรอบแนวทางที่ต้องให้ความสำคัญ อาทิ

- 1) การจัดระบบอนุรักษ์ ฟื้นฟูและป้องกันการ ทลายทรัพยากรธรรมชาติ
- 2) การวางระบบบริหารจัดการ น้ำให้ มี ประสิทธิภาพทั้ง ๒๕ ลุ่มน้ำ เน้นการปรับระบบการบริหารจัดการ อุทกภัยอย่างบูรณาการ
- 3) การพัฒนาและใช้พลังงานที่เป็นมิตรกับ สิ่งแวดล้อม ๓๒ พฤษภาคม ๒๕๕๙
- 4) การพัฒนาเมืองอุตสาหกรรมเชิงนิเวศและ เมืองที่เป็นมิตรกับสิ่งแวดล้อม
- 5) การร่วมลดปัญหาโลกร้อนและปรับตัวให้ พร้อมกับการเปลี่ยนแปลงสภาพภูมิอากาศ
- 6) การใช้เครื่องมือทางเศรษฐศาสตร์และ นโยบายการคลังเพื่อสิ่งแวดล้อม

### 2.3.6 ยุทธศาสตร์ด้านการปรับสมดุลและพัฒนาระบบ การบริหารจัดการภาครัฐ

เพื่อให้หน่วยงานภาครัฐมีขนาดที่เหมาะสม กับบทบาทภารกิจ มีสมรรถนะสูง มีประสิทธิภาพและประสิทธิผล กระจายบทบาทภารกิจไปสู่ท้องถิ่นอย่างเหมาะสม มีธรรมาภิบาล กรอบแนวทางที่ต้องให้ความสำคัญ อาทิ

- 1) การปรับปรุงโครงสร้าง บทบาท ภารกิจของ หน่วยงานภาครัฐ ให้มีขนาดที่เหมาะสม
- 2) การวางระบบบริหารราชการแบบบูรณาการ
- 3) การพัฒนาระบบบริหารจัดการกำลังคนและ พัฒนาศักยภาพภาครัฐ
- 4) การต่อต้านการทุจริตและประพฤติมิชอบ
- 5) การปรับปรุงกฎหมายและระเบียบต่าง ๆ ให้ทันสมัย เป็นธรรมและเป็นสากล
- 6) การพัฒนาระบบการให้บริการประชาชนของ หน่วยงานภาครัฐ
- 7) การปรับปรุงการบริหารจัดการรายได้และ รายจ่ายของภาครัฐ

## 2.4 กลไกการขับเคลื่อนกระบวนการพัฒนา

ยุทธศาสตร์ชาติจะเป็นแผนแม่บทหลักในการพัฒนาประเทศ เพื่อให้ส่วนราชการและหน่วยงานต่าง ๆ ใช้เป็นแนวทางในการจัดทำ แผนยุทธศาสตร์การพัฒนาประเทศในด้านต่าง ๆ อาทิ แผนพัฒนา เศรษฐกิจและสังคมแห่งชาติ แผนเฉพาะด้านต่าง ๆ เช่น ด้านความ มั่นคง เศรษฐกิจ การศึกษา ศิลปวัฒนธรรม ฯลฯ แผนปฏิบัติการใน ระดับกระทรวงและในระดับพื้นที่ ให้มีความสอดคล้องกันตามห่วงเวลา นอกจากนี้ยุทธศาสตร์ชาติจะใช้เป็นกรอบในการจัดสรรงบประมาณและทรัพยากรอื่นๆ ของประเทศ เพื่อขับเคลื่อนการพัฒนาอย่างมี เอกภาพให้

บรรลุเป้าหมาย โดยจะต้องอาศัยการประสานความร่วมมือ จากหลายภาคส่วน ภายใต้ระบบประชาธิปไตย คือ ความร่วมมือของภาครัฐ ภาคเอกชน ภาคประชาชนและประชาสังคม ทั้งนี้ รัฐธรรมนูญแห่ง ราชอาณาจักรไทยจะได้มีการกำหนดเกี่ยวกับบทบาทของยุทธศาสตร์ ชาติและแนวทางในการน ายยุทธศาสตร์ชาติไปสู่การปฏิบัติ เพื่อที่ส่วน ราชการและหน่วยงานต่าง ๆ จะสามารถขับเคลื่อนการพัฒนาได้อย่าง ต่อเนื่องและบูรณาการ

## 2.5 ปัจจัยความสำเร็จของยุทธศาสตร์ชาติ

### 2.5.1 สารของยุทธศาสตร์ชาติ

กำหนดวิสัยทัศน์ ระยะยาวที่ชัดเจน มีการกำหนดเป้าหมายและภาพในอนาคตของ ประเทศที่ชัดเจนและเป็นที่ยอมรับ และยอมรับเป็นเจ้าของร่วมกัน สามารถถ่ายทอดเป้าหมายของยุทธศาสตร์ชาติ สู่เป้าหมายเฉพาะด้าน ต่าง ๆ ตามระยะเวลาเป็นช่วง ๆ ของหน่วยงานปฏิบัติได้ และมีการ กำหนดตัวชี้วัดที่สามารถวัดผลสัมฤทธิ์ได้

### 2.5.2 ระบบและกฎหมาย

มีกฎหมายรองรับ มีกลไก เชื่อมโยงกับแผนพัฒนาเศรษฐกิจและสังคมแห่งชาติและแผนในระดับ ต่าง ๆ เพื่อให้ส่วนราชการ ยุทธศาสตร์ชาติไปปฏิบัติ รวมทั้งกรอบ กฎหมายด้านการจัดสรรงบประมาณ ให้สามารถระดมทรัพยากร เพื่อผลักดันขับเคลื่อนการดำเนินการตามยุทธศาสตร์ชาติอย่างมีบูรณาการ และกรอบกฎหมายที่จะกำหนดให้การดำเนินการตาม ยุทธศาสตร์ชาติมีความต่อเนื่อง รวมทั้งมีระบบการติดตามและ ประเมินผลอย่างเป็นระบบในทุกระดับ

### 2.5.3 กลไกสู่การปฏิบัติ

มีกลไกที่สอดรับ/สอดคล้อง ตั้งแต่ระดับการจัดทำยุทธศาสตร์ การน าไปสู่การปฏิบัติ และ การติดตามประเมินผล รวมทั้งมีกลไกในการกำกับดูแล บริหารจัดการ และการขับเคลื่อนยุทธศาสตร์ชาติสู่การปฏิบัติอย่างมีประสิทธิภาพ และหน่วยงานปฏิบัติจะต้องมีความเข้าใจ สามารถกำหนดแผนงาน โครงการให้สอดคล้องกับเป้าหมายที่กำหนดไว้ใน ยุทธศาสตร์ชาติ

### 2.5.4 การยอมรับของสังคม

มีการสื่อสารเพื่อสร้าง ความเข้าใจต่อสาธารณชน มีการรับฟังความคิดเห็นจากทุกกลุ่ม สร้างการมีส่วนร่วมและความเป็นเจ้าของร่วมกัน เพื่อให้ได้การยอมรับ จากทุกภาคส่วนในสังคม

### แผนพัฒนาเศรษฐกิจและสังคมแห่งชาติ ฉบับที่ 12

#### ยุทธศาสตร์การพัฒนาประเทศ

ยุทธศาสตร์ที่ 1 : การเสริมสร้างและพัฒนาศักยภาพทุนมนุษย์

ยุทธศาสตร์ที่ 2 : การสร้างความเป็นธรรมลดความเหลื่อมล้ำในสังคม

ยุทธศาสตร์ที่ 3 : การสร้างความเข้มแข็งทางเศรษฐกิจและแข่งขันได้ อย่างยั่งยืน

ยุทธศาสตร์ที่ 4 : การเติบโตที่เป็นมิตรกับสิ่งแวดล้อมเพื่อการพัฒนา อย่างยั่งยืน

ยุทธศาสตร์ที่ 5 : การเสริมสร้างความมั่นคงแห่งชาติเพื่อการพัฒนา ประเทศสู่ความมั่งคั่งและยั่งยืน

ยุทธศาสตร์ที่ 6 : การบริหารจัดการในภาครัฐ การป้องกันการทุจริต ประพฤติมิชอบและธรรมาภิบาล

ในสังคมไทย

ยุทธศาสตร์ที่ 7 : การพัฒนาโครงสร้างพื้นฐานและระบบโลจิสติกส์

ยุทธศาสตร์ที่ 8 : การพัฒนาวิทยาศาสตร์ เทคโนโลยี วิจัย และ นวัตกรรม

ยุทธศาสตร์ที่ 9 : การพัฒนาภาค เมือง และพื้นที่เศรษฐกิจ

ยุทธศาสตร์ที่ 10 : ความร่วมมือระหว่างประเทศเพื่อการพัฒนา

ยุทธศาสตร์การพัฒนากลุ่มจังหวัดภาคตะวันออกเฉียงเหนือตอนบน 2 สกลนคร นครพนม มุกดาหาร (พ.ศ. 2561-2564)

#### 1. จุดเน้นทางยุทธศาสตร์เพื่อการพัฒนา (Positioning) ของกลุ่มจังหวัด ดังนี้

-จุดเน้นที่ 1 การท่องเที่ยว

-จุดเน้นที่ 2 การเกษตร

-จุดเน้นที่ 3 การค้าการลงทุน



## 2. วิสัยทัศน์กลุ่มจังหวัด (Vision)

“ส่งเสริมการเกษตรด้วยนวัตกรรม ท่องเที่ยว 3 ธรรม เชื่อมโยง 3 ประเทศ มุ่งพัฒนาเศรษฐกิจ  
สู่อาเซียน”

## 3. พันธกิจกลุ่มจังหวัด (Mission)

“ประสานความร่วมมือในการบริหารจัดการกลุ่มจังหวัดแบบบูรณาการในด้านการท่องเที่ยว  
การเกษตร และการค้าการลงทุน เพื่อเพิ่มขนาดเศรษฐกิจและรายได้ของประชาชนในกลุ่มจังหวัด”

## 4. เป้าประสงค์รวม

“การขยายตัวทางเศรษฐกิจ และรายได้ของประชาชน”

### ตัวชี้วัดของเป้าประสงค์รวม

-ผลิตภัณฑ์มวลรวม (GPCP: Gross Provincial Cluster Product) เพิ่มขึ้น ร้อยละ 3 จากปี  
ที่ผ่านมา

-รายได้ต่อหัวต่อปี (GPCP per Capita )เพิ่มขึ้นร้อยละ 5 จากปีที่ผ่านมา

## 5. ประเด็นยุทธศาสตร์

ประเด็นยุทธศาสตร์การพัฒนากลุ่มจังหวัดภาคตะวันออกเฉียงเหนือตอนบน 2 มีทั้งหมด 4  
ประเด็น ดังนี้

- ประเด็นยุทธศาสตร์ที่ 1 การพัฒนาการท่องเที่ยว 3 ธรรม (ธรรมะ ธรรมชาติ วัฒนธรรม)อย่างยั่งยืน
- ประเด็นยุทธศาสตร์ที่ 2 การส่งเสริม พัฒนาการผลิตและสร้างมูลค่าเพิ่มทางการเกษตร
- ประเด็นยุทธศาสตร์ที่ 3 การพัฒนาขีดความสามารถด้านการค้า การลงทุน
- ประเด็นยุทธศาสตร์ที่ 4 การพัฒนาสังคมและความมั่นคง

- วิสัยทัศน์และยุทธศาสตร์การพัฒนาจังหวัดมุกดาหาร

- วิสัยทัศน์จังหวัดมุกดาหาร

“เมืองการค้า การเกษตร การท่องเที่ยวชายโขง เชื่อมโยงอาเซียน ”

- เป้าประสงค์

1.สร้างความเติบโตทางเศรษฐกิจ โดยเน้นการเพิ่มขีดความสามารถในการแข่งขันในภาคการเกษตร  
การค้าชายแดน และการท่องเที่ยว

2.เพื่อยกระดับคุณภาพชีวิตของประชาชนและสร้างความมั่นคงทางสังคมให้ทั่วถึงรวมทั้งเพิ่ม  
ประสิทธิภาพการรักษาความมั่นคงบริเวณชายแดน

3.เพื่ออนุรักษ์ ฟื้นฟูทรัพยากรธรรมชาติและสิ่งแวดล้อมและสร้างความมั่นคงด้านพลังงาน

### ประเด็นยุทธศาสตร์

ประเด็นยุทธศาสตร์ที่ 1 การพัฒนาเกษตรกรรมและอุตสาหกรรมเกษตรเพื่อเพิ่มมูลค่า

ประเด็นยุทธศาสตร์ที่ 2 ประตุการค้าเชื่อมโยงอาเซียนสู่สากล

ประเด็นยุทธศาสตร์ที่ 3 การพัฒนาการท่องเที่ยวเพื่อสร้างรายได้ให้กับชุมชน

ประเด็นยุทธศาสตร์ที่ 4 การพัฒนาคนและสังคมเพื่อยกระดับคุณภาพชีวิต

ประเด็นยุทธศาสตร์ที่ 5 การจัดการทรัพยากรธรรมชาติและสิ่งแวดล้อมเพื่อเป็นฐานการ  
พัฒนาอย่างยั่งยืน

ประเด็นยุทธศาสตร์ที่ 6 การเสริมสร้างความมั่นคงชายแดน

- ตำแหน่งการพัฒนา (Positioning)

### 1. ด้านการเกษตร

-โคเนื้อหนองสูง -ข้าวอินทรีย์

### 2. ด้านการท่องเที่ยว

-เชิงนิเวศและวัฒนธรรม

### 3. ด้านการลงทุน

-การค้าชายแดน และการลงทุน

### 4. ด้านอุตสาหกรรม

-อุตสาหกรรมการเกษตร

- กรอบยุทธศาสตร์การพัฒนาขององค์กรปกครองส่วนท้องถิ่นในเขตจังหวัดมุกดาหาร

- วิสัยทัศน์ ( Vision )

“สังคมน่าอยู่ เศรษฐกิจการเกษตรดี มีความมั่นคง ดำรงอยู่คู่การท่องเที่ยว หนึ่งเดียวการศึกษาดี มีมาตรฐานสากล บูรณาการสู่อาเซียน”

- พันธกิจ

- พัฒนาระบบการค้า การลงทุน การท่องเที่ยว และความร่วมมือระหว่างประเทศ เพื่อนบ้าน เพื่อเพิ่มสมรรถนะและขีดความสามารถในการแข่งขัน

- พัฒนาทรัพยากรมนุษย์ให้มีศักยภาพและสามารถรองรับการเปลี่ยนแปลงและพลวัตโลกสู่สังคมฐานความรู้

- ส่งเสริมขนบธรรมเนียมประเพณี วัฒนธรรม และภูมิปัญญาท้องถิ่นให้เกิดประโยชน์ทางเศรษฐกิจและสังคม

- สร้างความสมดุลของระบบเศรษฐกิจ สังคม ทรัพยากรธรรมชาติและสิ่งแวดล้อม

- เสริมสร้างระบบการบริหารจัดการภาครัฐ ตามหลักการบริหารกิจการบ้านเมืองที่ดี เพื่อไปสู่การพัฒนาที่ยั่งยืน

- ยุทธศาสตร์การพัฒนาประกอบด้วย 7 ด้านดังนี้

ยุทธศาสตร์ที่ 1 เสริมสร้างท้องถิ่นเมื่อน่าอยู่

ยุทธศาสตร์ที่ 2 เสริมสร้างเศรษฐกิจและการท่องเที่ยว

ยุทธศาสตร์ที่ 3 เสริมสร้างการเกษตรให้มีประสิทธิภาพอย่างยั่งยืน

ยุทธศาสตร์ที่ 4 เสริมสร้างประสิทธิภาพของการอนุรักษ์และฟื้นฟูสิ่งแวดล้อม

ยุทธศาสตร์ที่ 5 เสริมสร้างการศึกษาดีมีมาตรฐานสากล

ยุทธศาสตร์ที่ 6 เสริมสร้างการบริหารจัดการตามหลักธรรมาภิบาล

ยุทธศาสตร์ที่ 7 เสริมสร้างการผลิต และการจัดการอาหารปลอดภัย

### นโยบายการพัฒนาอำเภอประจำปี

อำเภอเมืองมุกดาหาร เป็นศูนย์กลางในการแก้ไขปัญหาและการพัฒนา ส่งเสริมการปกครองในระบอบประชาธิปไตยให้มีความเข้มแข็ง สนับสนุนให้ประชาชนเข้ามามีส่วนร่วมทางการเมืองทุกระดับกระจายรายได้ ส่งเสริมการมีงานทำ ขยายโอกาสการศึกษาให้ทั่วถึงชนบททางไกลป้องกันและแก้ไขปัญหายาเสพติดอย่างบูรณาการ ฟื้นฟูทรัพยากรธรรมชาติและสิ่งแวดล้อม ส่งเสริมให้มีการรวมกลุ่มของเกษตรกร สร้างความเข้มแข็งให้ชุมชน

- **นโยบายการพัฒนาท้องถิ่นของผู้บริหารท้องถิ่นประจำปี**

1. ปรับปรุงถนน ตรอก ซอยต่าง ๆ ให้เป็นถนนคอนกรีตหรือลาดยาง รวมทั้งปรับปรุงท่อระบายน้ำ รางระบายน้ำ ไฟฟ้าทุกสาย
2. ปรับปรุงสวนสาธารณะและเพิ่มพื้นที่สีเขียวให้มากขึ้นเพื่อเป็นสถานที่พักผ่อนของประชาชน
3. อนุรักษ์ทรัพยากรธรรมชาติสิ่งแวดล้อมโดยเฉพะการจัดการขยะและมลภาวะต่าง ๆ ให้มีสภาพดีขึ้น
4. จะดำเนินการก่อสร้างระบบประปาสะอาดได้มาตรฐานไว้บริการประชาชน รวมทั้งน้ำสำหรับอุปโภคบริโภคและแหล่งน้ำเพื่อการเกษตร
5. ส่งเสริมสนับสนุนการศึกษาและพัฒนาคุณภาพชีวิตของประชาชน
6. ส่งเสริมสนับสนุนศาสนา วัฒนธรรมประเพณีและภูมิปัญญาท้องถิ่น คุณธรรมและจริยธรรม
7. ส่งเสริมให้ประชาชนมีส่วนร่วมในการพัฒนาและสร้างความปรองดองสมานฉันท์ให้มากยิ่งขึ้น
8. บริหารงานและใช้งบประมาณของเทศบาลด้วยความซื่อสัตย์ สุจริต มีคุณธรรม และเป็นประโยชน์ต่อส่วนรวมให้มากที่สุด
9. จะส่งเสริมและสนับสนุนการป้องกันและแก้ไขปัญหาหยาเสพติด
10. ส่งเสริมและสนับสนุนความเข้มแข็งของชุมชนและกลุ่มองค์กรภาคประชาชนในพื้นที่
11. ส่งเสริมกีฬาและการออกกำลังกายกิจกรรมนันทนาการ และการควบคุมโรค
12. กำชับ กวดขัน ให้เจ้าหน้าที่ทุกฝ่ายปฏิบัติงานให้เป็นไปตามระเบียบแบบแผน และสามารถอำนวยความสะดวกแก่ประชาชนโดยทั่วหน้า ตามนโยบายของคณะรัฐมนตรีและรัฐบาล

## 2. ยุทธศาสตร์ขององค์กรปกครองส่วนท้องถิ่น

- **วิสัยทัศน์**

“ดงเย็นเมืองน่าอยู่ เคียงคู่วัฒนธรรม การศึกษาก้าวหน้า เกษตรกรรมก้าวหน้าไกลอย่างมั่นคงและยั่งยืน ”

- **พันธกิจ**

1. สร้างระบบการคมนาคมขนส่ง ระบบสาธารณสุขปโภค สาธารณูปการที่ได้มาตรฐานและทั่วถึง
2. อนุรักษ์และฟื้นฟูทรัพยากรธรรมชาติและสิ่งแวดล้อม การจัดการขยะรวมทั้งการพัฒนาด้านสุขภาพและสาธารณสุข
3. ส่งเสริมศาสนา จารีตประเพณีวัฒนธรรม ภูมิปัญญาท้องถิ่นและคุณธรรมจริยธรรม
4. ส่งเสริมให้ประชาชนได้รับการศึกษาที่ดีและมีการเรียนรู้ตลอดชีวิต
5. ส่งเสริมและพัฒนาศักยภาพของชุมชนให้มีความเข้มแข็งพึ่งตนเองได้และมีส่วนร่วมในการพัฒนาชุมชน
6. เสริมสร้างความปลอดภัยในชีวิตและทรัพย์สินให้กับประชาชนในท้องถิ่น
7. ส่งเสริมการประกอบอาชีพและกระจายรายได้แก่ชุมชนเพื่อเสริมสร้างคุณภาพชีวิตที่ดีแก่ประชาชน
8. พัฒนาการให้บริการประชาชนอย่างถูกต้อง ทั่วถึง โปร่งใสและเป็น ธรรม เพื่อตอบสนองความต้องการของประชาชน

- **จุดมุ่งหมายเพื่อการพัฒนา**

1. ระบบโครงสร้างพื้นฐานได้มาตรฐาน และทั่วถึง ประชาชนอยู่ในสภาพแวดล้อมที่ดีถูกหลักสุขภาพและอนามัยสิ่งแวดล้อม
2. ประชาชนมีรายได้เกินขีดความยากจน
3. การเรียนการสอนมีประสิทธิภาพและประสิทธิผล
4. หมู่บ้านมีความเข้มแข็ง มีความปลอดภัยในชีวิตและทรัพย์สิน

5. ศิลปวัฒนธรรมประเพณีและภูมิปัญญาท้องถิ่นได้รับการอนุรักษ์และสืบสาน
6. ประชาชนมีสุขภาพดี ไม่เจ็บป่วย
7. ตำบลคงเย็นเป็นเมืองน่าอยู่
8. การบริหารเทศบาลมีธรรมาภิบาล

#### **ยุทธศาสตร์ และแนวทางการพัฒนาเทศบาลตำบลคงเย็น**

ภายใต้วิสัยทัศน์ (Vision) พันธกิจ (Mission) และจุดมุ่งหมายเพื่อการพัฒนา (Goals) ดังกล่าวเพื่อให้การดำเนินงานภายใต้แผนยุทธศาสตร์การพัฒนาเทศบาลตำบลคงเย็น (พ.ศ. 2561– 2565) เป็นไปอย่างมีประสิทธิภาพและสอดคล้องกับกรอบการประสานแผนพัฒนาท้องถิ่นขององค์กรปกครองส่วนท้องถิ่นได้กำหนดยุทธศาสตร์การพัฒนาและแนวทางการพัฒนาเป็น 5 ยุทธศาสตร์ ดังต่อไปนี้

#### **1. ยุทธศาสตร์การพัฒนาการเมืองทรัพยากรธรรมชาติและสิ่งแวดล้อม**

- 1.1 การพัฒนาสาธารณูปโภคและสาธารณูปการให้เพียงพอและมาตรฐาน
- 1.2 การบริหารจัดการทรัพยากรธรรมชาติและสิ่งแวดล้อม

#### **2. ยุทธศาสตร์การพัฒนาการศึกษา ประเพณีและวัฒนธรรม**

- 2.1 ส่งเสริมและพัฒนากิจการศึกษาระดับในและนอกระบบอย่างบูรณาการ
- 2.2 ส่งเสริมการกีฬา นันทนาการ และการออกกำลังกายทุกประเภท
- 2.3 ส่งเสริมศาสนาและอนุรักษ์ประเพณี วัฒนธรรมและภูมิปัญญาท้องถิ่น

#### **3. ยุทธศาสตร์การพัฒนาด้านเศรษฐกิจและความเข้มแข็งของชุมชนและ สังคม**

- 3.1. ส่งเสริมการประกอบอาชีพและกระจายรายได้ให้แก่ประชาชน
- 3.2. จัดระเบียบชุมชนและเสริมสร้างความเข้มแข็งของชุมชน
- 3.3. ป้องกันและบรรเทาสาธารณภัย
- 3.4. ป้องกันและแก้ไขปัญหายาเสพติดอย่างบูรณาการ
- 3.5. พัฒนาศักยภาพ เด็ก เยาวชน ผู้สูงอายุ ผู้พิการ สตรีและผู้ด้อยโอกาสและสวัสดิการชุมชน

#### **4. ยุทธศาสตร์การพัฒนาคุณภาพชีวิต**

- 4.1. ส่งเสริมสุขภาพให้แก่ประชาชนและพัฒนาด้านสาธารณสุขมูลฐาน

#### **5. ยุทธศาสตร์การบริหารจัดการตามหลักธรรมาภิบาล**

- 5.1. ส่งเสริมประชาธิปไตยและการมีส่วนร่วมของทุกภาคส่วนในการพัฒนาเทศบาล
- 5.2. การเสริมสร้างบุคลากรของเทศบาลให้มีความรู้ความสามารถและพร้อมบริการอย่างเต็มใจและทุ่มเท
- 5.3. เพิ่มประสิทธิภาพการบริหารจัดการและจัดหาวัสดุ ครุภัณฑ์ เครื่องมือเครื่องใช้เทคโนโลยีที่มีประสิทธิภาพให้เพียงพอต่อการให้บริการประชาชน

### 3. การวิเคราะห์เพื่อพัฒนาท้องถิ่น

#### 3.1 การวิเคราะห์กรอบการจัดทำยุทธศาสตร์ขององค์กรปกครองส่วนท้องถิ่น

##### 3.1.1 การวิเคราะห์ปัญหา ความต้องการของประชาชน

ปัญหา	ขอบข่าย/ปริมาณของปัญหา (สภาพปัญหา)	พื้นที่เป้าหมาย/ กลุ่มเป้าหมาย	แนวโน้มในอนาคต
1. การใช้ประโยชน์ที่ดินและเอกสารสิทธิ์	-มีการใช้ประโยชน์จากที่ดินมาก แต่ไม่ได้รับการปรับปรุงให้เหมาะสมกับการเกษตร และพื้นที่การเกษตรเป็นจำนวนมากอยู่ในเขตป่าสวนแห่งชาติ	พื้นที่การเกษตรที่อยู่ในเขตป่าสวนฯ	-มีการปรับปรุงดินให้เหมาะสมกับการเกษตรและประสานหน่วยงานที่มีหน้าที่ในการออกเอกสารสิทธิ์ให้แก่เกษตรกร
2. สภาพภูมิทัศน์ของเมือง	-สภาพชุมชนไม่เป็นระเบียบเรียบร้อยและยังไม่มีการจัดการด้านผังเมือง	พื้นที่หมู่บ้าน 14 หมู่และที่สาธารณะ	-มีการวางผังเมือง และปรับปรุงภูมิทัศน์และความสวยงามให้ชุมชน
3. ถนน ทางเท้า สะพาน	-ถนน ทางเท้า สะพานมีสภาพชำรุด เป็นลูกรังหรือบางพื้นที่ยังไม่ได้ดำเนินการก่อสร้าง	เขตเทศบาล ตำบลดงเย็น	-ก่อสร้าง ปรับปรุง ซ่อมแซมให้สามารถใช้งานได้เพื่อให้ประชาชนได้รับความสะดวก
4. ไฟฟ้าและแสงสว่าง	-ไฟฟ้าและแสงสว่างไม่เพียงพอและครอบคลุมทุกพื้นที่	ถนนทุกเส้นในเขตชุมชนและในพื้นที่เสี่ยงภัยในเขตเทศบาลฯ	-ขยายเขตไฟฟ้า และติดตั้งไฟฟ้าส่องสว่างให้ครอบคลุมถนนทุกสายและพื้นที่เสี่ยงภัย
5. น้ำประปา	-การให้บริการน้ำประปายังไม่ครอบคลุมทุกพื้นที่ น้ำประปาไม่เพียงพอและสะอาด	เขตเทศบาล ตำบลดงเย็น	-พัฒนาระบบการให้บริการประปาให้ครอบคลุมและพัฒนาคุณภาพน้ำประปาให้เป็นประปาดื่มได้
6. ขยะมูลฝอย	-ปริมาณขยะมูลฝอยเพิ่มขึ้นอย่างต่อเนื่อง	เขตเทศบาล ตำบลดงเย็น	-จัดระบบการกำจัดขยะที่มีประสิทธิภาพ ส่งเสริมการคัดแยกขยะรวมถึงส่งเสริมให้มีการลดการใช้ถุงพลาสติกเพื่อรักษาสภาพแวดล้อม

ปัญหา	ขอบข่าย/ปริมาณของปัญหา (สภาพปัญหา)	พื้นที่เป้าหมาย/ กลุ่มเป้าหมาย	แนวโน้มในอนาคต
7. มลภาวะ	-เกิดมลภาวะต่าง ๆ เช่น น้ำเสีย หมอกควันจากการเผาป่าและ ผลผลิตทางการเกษตรและกลิ่น เหม็นจากการเลี้ยงสัตว์	เขตเทศบาล ตำบลดงเย็น	-จัดระบบการจัดการสิ่งแวดล้อม ให้มีประสิทธิภาพ มีการควบคุม และรณรงค์ให้ประชาชนลดการ เผาเพื่อรักษาสภาพแวดล้อม
8. ระบบระบายน้ำ	-ระบบระบายน้ำไม่สามารถระบาย น้ำได้ทันในฤดูฝน เกิดปัญหาน้ำ ท่วมขัง	บริเวณที่ต่ำตาม หมู่บ้านต่าง ๆ	-ก่อสร้างและปรับปรุงระบบ ระบายน้ำและสร้างระบบการ จัดการที่ดี และสร้างการมีส่วน ร่วมในการช่วยกันดูแลระบบ ระบายน้ำของคนในชุมชน
9. การศึกษา	-ผลสัมฤทธิ์ทางการศึกษาของ นักเรียนโรงเรียนในสังกัดยังไม่อยู่ ในระดับที่น่าพอใจเมื่อ เปรียบเทียบกับสถานศึกษาอื่น	-นักเรียนใน สังกัดโรงเรียน อนุบาลเทศบาล ตำบลดงเย็น	-พัฒนาบุคลากรด้านการศึกษา และสื่ออุปกรณ์การเรียนการสอน ให้มีความทันสมัย รวมทั้งพัฒนา หลักสูตรที่ได้มาตรฐาน สามารถ จัดการเรียนการสอนให้ได้ก็มี ผลสัมฤทธิ์ทางการเรียนทัดเทียม กับสถานศึกษาอื่น
10. ประเพณีและ วัฒนธรรม	-การเสื่อมถอยของศีลธรรมทาง ศาสนาและจริยธรรม การละทิ้ง จารีตประเพณีที่ดีงามของท้องถิ่น	-ประชาชนใน เขตเทศบาล ตำบลดงเย็น	-ส่งเสริมคุณธรรม จริยธรรม ศาสนา และร่วมอนุรักษ์และสืบ สานวัฒนธรรมประเพณีของ ท้องถิ่นโดยให้คนรุ่นใหม่มีส่วน ร่วม
11. กีฬาและ นันทนาการ	-ประชาชนขาดความรู้ในการออก กำลังกายที่ถูกต้อง	-ประชาชนใน เขตเทศบาล ตำบลดงเย็น	-ส่งเสริมการออกกำลังกายและ การเล่นกีฬาที่ถูกต้อง พัฒนาสู่ การเป็นนักกีฬามืออาชีพ และจัด สถานที่ออกกำลังกายที่มี มาตรฐานอย่างทั่วถึง

ปัญหา	ขอบข่าย/ปริมาณของปัญหา (สภาพปัญหา)	พื้นที่เป้าหมาย/ กลุ่มเป้าหมาย	แนวโน้มในอนาคต
12. ความเข้มแข็ง ของหมู่บ้าน/ชุมชน	-ชุมชนยังไม่มีความเข้มแข็งเพียงพอที่จะจัดการปัญหาและ สนองต่อความต้องการของ ตนเองได้	หมู่บ้านในเขต เทศบาลตำบลดง เย็น จำนวน 14 หมู่บ้าน	-พัฒนาศักยภาพของกลไกในการ บริหารหมู่บ้าน และสร้าง กระบวนการมีส่วนร่วมในการ ดำเนินการโครงการช่วยเหลือต่าง ๆ จากภาครัฐ เพื่อให้เกิดความ เข้มแข็งและสามารถพึ่งพาตนเอง ได้.
13. เศรษฐกิจ	-เศรษฐกิจตกต่ำ ผลผลิตทาง การเกษตรราคาตกต่ำ ต้นทุนสูง ทำให้มีภาระหนี้สินมากมายได้ไม่ เพียงพอกับค่าใช้จ่าย	ประชาชนในเขต เทศบาลตำบลดง เย็น	-ส่งเสริมการประกอบอาชีพของ ประชาชนโดยการรวมกลุ่มและ เพิ่มมูลค่าผลผลิต จัดทำบัญชี ครัวเรือนเพื่อวางแผนการใช้ จ่ายเงินและส่งเสริมการพึ่งพา ตนเองเพื่อลดรายจ่าย
14. สุขภาพ	-ประชาชนมีปัญหาสุขภาพ ขาด ความรู้ความเข้าใจในการรักษา สุขภาพและการบริโภคอาหารที่ไม่ เหมาะสม	ประชาชนในเขต เทศบาลตำบลดง เย็น	-สร้างความรู้ ความเข้าใจกับ ประชาชนในด้านการดูแลสุขภาพ และการบริโภคอาหารที่มี ประโยชน์
15. การแพร่ระบาดของโรค	-ขาดความรู้ ความเข้าใจในการ ป้องกันและควบคุมโรค ทำให้เกิด การระบาดของโรคต่าง ๆ เช่น ไข้เลือดออก	เขตเทศบาล ตำบลดงเย็น	-ประชาชนมีความรู้ ความเข้าใจ และให้ความสำคัญกับการควบคุม การแพร่ระบาดของโรคเพิ่มขึ้น
16. ยาเสพติด	-มีการแพร่ระบาดของยาเสพติดใน กลุ่มเด็กเยาวชนและวัยแรงงาน มี ผู้ค้ายาเสพติดในพื้นที่	-เด็ก -เยาวชน -วัยแรงงาน	-เพิ่มมาตรการดูแลและสร้าง ภูมิคุ้มกันทางสังคมให้แก่เด็กและ เยาวชนให้รู้เท่าทันและเห็นโทษ ของยาเสพติดรวมทั้งการ ปราบปรามผู้ค้ายาเสพติดอย่าง เด็ดขาด

ปัญหา	ขอบข่าย/ปริมาณของปัญหา (สภาพปัญหา)	พื้นที่เป้าหมาย/ กลุ่มเป้าหมาย	แนวโน้มในอนาคต
17. ผู้ด้อยโอกาส	-ผู้ด้อยโอกาสไม่ได้รับการดูแล เท่าที่ควร	ผู้ด้อยโอกาสใน เขตเทศบาล ตำบลดงเย็น	-พัฒนาศักยภาพของผู้ด้อยโอกาส ให้มีอาชีพและรายได้ และได้รับ โอกาสอย่างเท่าเทียมในการร่วม กิจกรรมต่าง ๆ
18. การบริหารงาน ของเทศบาล	-ประชาชนขาดความรู้ ความ เข้าใจในการบริหารงานของ เทศบาล	ประชาชนในเขต เทศบาลตำบลดง เย็น	สร้างกระบวนการมีส่วนร่วมและ สร้างความรู้ความเข้าใจแก่ ประชาชนถึงประโยชน์ของการ ปกครองท้องถิ่น
19. การจัดเก็บภาษี	-การจัดเก็บภาษีไม่เป็นไปตาม เป้าหมาย รายได้ของเทศบาลไม่ เพียงพอจ่ายค่าธรรมเนียมการกิจ	ประชาชนผู้ที่ ต้องเสียภาษีใน เขตเทศบาล ตำบลดงเย็น	-พัฒนาระบบการจัดเก็บรายได้ เพิ่มมาตรการและวางแผนการ จัดเก็บรายได้ให้เป็นไปตาม เป้าหมาย
20. การบริการ	-บุคลากรขาดความกระตือรือร้น ในการปฏิบัติงาน ไม่เข้าใจในการ บทบาทและหน้าที่การให้บริการ	บุคลากรของ เทศบาลตำบลดง เย็น	-พัฒนาและเสริมสร้างจิตสำนึก ของบุคลากรในการให้บริการแก่ ประชาชนและผู้มารับบริการ เพื่อให้เข้าถึงประชาชนได้อย่าง ทั่วถึงมากยิ่งขึ้น



#### 4.2 การวิเคราะห์ศักยภาพการพัฒนา

เทศบาลตำบลดงเย็น ได้ดำเนินการวิเคราะห์ศักยภาพการพัฒนา โดยใช้เทคนิค SWOT Analysis เพื่อพิจารณาถึงปัจจัยภายใน ได้แก่จุดแข็ง(Strengths) จุดอ่อน(Weaknesses) และปัจจัยภายนอกได้แก่ โอกาส(Opportunities) อุปสรรค(Threats) ซึ่งเป็นการประเมินสถานภาพของหน่วยงานในปัจจุบัน เพื่อใช้เป็นประโยชน์ในการกำหนดการดำเนินงานในอนาคต และจากการวิเคราะห์ศักยภาพการพัฒนา สรุปผลได้ดังนี้

##### ปัจจัยภายใน

จุดแข็ง(Strengths)		จุดอ่อน(Weaknesses)	
S1	มีระบบสาธารณูปโภคที่เชื่อมโยงกันอย่างเป็นระบบ	W1	ขาดงบประมาณในการดำเนินโครงการขนาดใหญ่
S2	โครงสร้างและระบบงานของเทศบาลมีประสิทธิภาพ	W2	เป็นหน่วยงานที่มีขนาดกลางมีบุคลากรค่อนข้างมากทำให้ค่าใช้จ่ายประจำสูง
S3	ผู้บริหารมีวิสัยทัศน์ มีความรู้ความสามารถ และนโยบายที่ดี	W3	การจัดเก็บข้อมูลต่าง ๆ ยังไม่เป็นระบบ
S4	ชาวตำบลดงเย็นมีความภาคภูมิใจในความเป็นคนเผ่าฮ่อที่มีวัฒนธรรม ประเพณี วิถีชีวิต และภูมิปัญญาท้องถิ่นที่เป็นเอกลักษณ์ของตนเอง	W4	ประชากรส่วนใหญ่ประกอบอาชีพเกษตรกรรมที่มีการใช้สารเคมีการเกษตรในปริมาณมาก
S5	บุคลากรให้ความร่วมมือในการดำเนินงานเป็นอย่างดี มีการทำงานกันเป็นทีม	W5	มีการระบาดของยาเสพติดในหมู่วิัยแรงงานและเยาวชนที่ค่อนข้างรุนแรง
S6	เป็นเทศบาลขนาดกลางที่มีความพร้อมด้านการบริการและมีขีดความสามารถในการบริการสาธารณะแก่ประชาชน	W6	ระบบการแก้ไขปัญหาการร้องเรียนยังไม่มีประสิทธิภาพ
S7	ประชาชน ชุมชน ให้การสนับสนุน ส่งเสริม ตรวจสอบ ติดตามการดำเนินงานของเทศบาล	W7	ไม่มีระบบการประเมินผลการทำงานที่มีประสิทธิภาพ
S8	มีลักษณะทางกายภาพที่มีพื้นที่ทำการเกษตรที่กว้างใหญ่และเป็นแหล่งปลูกพืชเศรษฐกิจที่สำคัญของจังหวัด เช่น อ้อย ยางพารา มันสำปะหลัง	W8	ปัญหาการใช้ทรัพยากรธรรมชาติและการทำลายสิ่งแวดล้อมเพื่อทำการเกษตรเชิงพาณิชย์
S9	สภาพแวดล้อมสะอาดไม่มีปัญหาขยะและมลภาวะ	W9	ขาดระบบบำบัดน้ำเสียรวมและการจัดการขยะมูลฝอยอย่างเป็นระบบคบวงจร

## ปัจจัยภายนอก

โอกาส(Opportunities)		อุปสรรค(Treats)	
O1	อยู่ไม่ไกลสะพานมิตรภาพไทย-ลาวแห่งที่ 2 มากนัก	T1	ราคาสินค้าการเกษตรไม่ได้รับการประกันราคา ต้นทุนการผลิตสูงเพราะต้องพึ่งพาปัจจัยการผลิตจากภายนอก
O2	อยู่ติดกับเขตเศรษฐกิจพิเศษมุกดาหารสามารถสร้างและกระจายความเจริญมาสู่ตำบลดงเย็นในการดึงดูด นักลงทุนเข้ามาลงทุนในพื้นที่เพื่ออยู่อาศัยทำให้ที่ดินมีราคาสูงขึ้น	T2	กฎระเบียบไม่เอื้ออำนวยต่อการพัฒนา
O3	มีการแก้ไขระเบียบ กฎหมายที่เกี่ยวข้องกับการบริหารงานของท้องถิ่น	T3	การขยายตัวของเมืองและการเจริญเติบโตทางวัตถุ ส่งผลให้ประชาชนมีระดับความต้องการในการรับบริการสาธารณะสูงทำให้ไม่สามารถตอบสนองความต้องการของประชาชนได้อย่างครอบคลุมและทั่วถึง
O4	การที่ประเทศไทยเข้าสู่การเป็นประชาคมอาเซียนในปี พ.ศ. 2558 เป็นผลให้องค์กรในระดับพื้นที่ต้องมีการเตรียมพร้อม และปรับตัวเพื่อรองรับกับภารกิจในหลายๆ ด้าน	T4	การเข้าสู่การเป็นประชาคมอาเซียนส่งผลให้เป็นเป้าหมายของผู้อพยพย้ายถิ่นจากต่างจังหวัดและจากประเทศเพื่อนบ้าน ส่งผลให้ประชากรแฝงเพิ่มขึ้น เสี่ยงต่อการเกิดโรคระบาด โรคติดต่อ ยาเสพติด และอาชญากรรม
	การพัฒนาด้านเทคโนโลยีสารสนเทศและการสื่อสารที่รวดเร็ว ทำให้มีเทคโนโลยีทางเลือกสำหรับใช้ในการบริหารและบริการประชาชนที่หลากหลายและมีประสิทธิภาพ	T5	การพัฒนาเทคโนโลยีสื่อสารสมัยใหม่เป็นไปอย่างรวดเร็ว โดยเฉพาะปัญหาภัยด้าน Social Network ที่เป็นภัยรูปแบบใหม่ที่สามารถเข้าถึงได้ง่ายและยากต่อการกำกับควบคุม ส่งผล ให้เด็กและเยาวชน ซึ่งเป็นกลุ่มผู้บริโภคกลุ่มหลัก มีพฤติกรรมต่อการเกิดปัญหาสังคม ประจำวันมากขึ้นของมากขึ้น ไม่ว่าจะเป็นเด็กติดเกมส์ การเสื่อมถอยทางวัฒนธรรม การ เสพสื่อลามกอนาจาร การมีพฤติกรรมก้าวร้าว การติดการพนัน ฯลฯ
O6	นโยบายของรัฐบาลในการปฏิรูปโครงสร้างของท้องถิ่น	T6	การเปลี่ยนแปลงของสภาพแวดล้อม ภูมิอากาศ (Climate Change) หรือ สภาวะโลกร้อน ส่งผลให้เกิดภัยพิบัติธรรมชาติในรูปแบบใหม่มากขึ้น

เมื่อมีการวิเคราะห์ศักยภาพเพื่อประเมินปัจจัยภายนอกแล้ว จึงจัดหมวดหมู่และจัดลำดับความสำคัญของประเด็นในแต่ละด้าน โดยให้น้ำหนักคะแนน แล้วนำมาหาค่าเฉลี่ย ดังนี้

1. การให้น้ำหนัก (Weight) ของแต่ละประเด็นนั้น ผลรวมของ (Weight) จะต้องมามีค่าเท่ากับ 1.00 เสมอทั้งในกรณีการประเมินสภาพแวดล้อมภายใน และการประเมินสภาพแวดล้อมภายนอก
2. การให้คะแนน (Rating) ของแต่ละประเด็นนั้น ขึ้นอยู่กับความสำคัญและผลกระทบที่มีต่อองค์กรโดยกำหนดเกณฑ์ ดังนี้

มากที่สุด	4	คะแนน
มาก	3	คะแนน
น้อย	2	คะแนน
น้อยที่สุด	1	คะแนน

การให้น้ำหนักและคะแนนการประเมินปัจจัยภายในและปัจจัยภายนอก

Interfactors Analysis: IFA Mateix-key Internal Factors จุดแข็ง (strenght)	น้ำหนัก Weight (1)	คะแนน Rate (2)	น้ำหนัก คะแนน Weighted Score (1x2)	
S1 มีระบบสาธารณูปโภคที่เชื่อมโยงกันอย่างเป็นระบบ	0.05	3	0.15	2.15
S2 โครงสร้างและระบบงานของเทศบาลมีประสิทธิภาพ	0.10	4	0.40	
S3 ผู้บริหารมีวิสัยทัศน์ มีความรู้ความสามารถและนโยบายที่ดี	0.025	2	0.05	
S4 ชาวตำบลดงเย็นมีความภาคภูมิใจในความเป็นคนเผ่าฮ่อที่มีวัฒนธรรม ประเพณี วิถีชีวิต และ ภูมิปัญญาท้องถิ่นที่เป็นเอกลักษณ์ของตนเอง	0.10	4	0.40	
S5 บุคลากรให้ความร่วมมือในการดำเนินงานเป็นอย่างดี มีการทำงานกัน เป็นทีม	0.025	2	0.05	
S6 เป็นเทศบาลขนาดกลางที่มีความพร้อมด้านการบริการและมีขีด ความสามารถในการบริการสาธารณะแก่ประชาชน	0.10	4	0.40	
S7 ประชาชน ชุมชน ให้การสนับสนุน ส่งเสริม ตรวจสอบ ติดตามการ ดำเนินงานของเทศบาล	0.05	3	0.15	
S8 มีลักษณะทางกายภาพที่มีพื้นที่ทำการเกษตรที่กว้างใหญ่และเป็นแหล่ง ปลูกพืชเศรษฐกิจที่สำคัญของจังหวัด เช่น อ้อย ยางพารา มันสำปะหลัง	0.10	4	0.40	
S9 สภาพแวดล้อมสะอาดไม่มีปัญหาขยะและมลภาวะ	0.05	3	0.15	
<b>จุดอ่อน(Weaknesses)</b>				
W1 ขาดงบประมาณในการดำเนินโครงการขนาดใหญ่	0.05	3	0.15	1.275
W2 เป็นหน่วยงานที่มีขนาดกลางมีบุคลากรค่อนข้างมากทำให้ค่าใช้จ่าย ประจำสูง	0.05	3	0.15	
W3 การจัดเก็บข้อมูลต่าง ๆ ยังไม่เป็นระบบ	0.075	2	0.15	
W4 ประชากรส่วนใหญ่ประกอบอาชีพเกษตรกรรมที่มีการใช้สารเคมี การเกษตรในปริมาณมาก	0.075	3	0.225	
W5 มีการระบาดของยาเสพติดในหมู่บ้านแรงงานและเยาวชนที่ค่อนข้าง รุนแรง	0.10	4	0.40	
W6 ระบบการแก้ไขปัญหาการร้องเรียนยังไม่มีประสิทธิภาพ	0.025	2	0.05	
W7 ไม่มีระบบการประเมินผลการทำงานที่มีประสิทธิภาพ	0.025	2	0.05	
W8 ปัญหาการใช้ทรัพยากรธรรมชาติและการทำลายสิ่งแวดล้อมเพื่อทำ การเกษตรเชิงพาณิชย์	0.025	2	0.05	
W9 ขาดระบบบำบัดน้ำเสียรวมและการจัดการขยะมูลฝอยอย่างเป็นระบบค บวงจร	0.025	2	0.05	
<b>รวม</b>	<b>1.000</b>		<b>3.425</b>	

จากตาราง IFA Matrix-Key Internal Factor ข้างต้น Weight Score ของเทศบาลตำบลดงเย็น เท่ากับ 3.15 เมื่อพิจารณาคูจุดแข็งพบว่ามีค่อนข้างมาก ถือเป็นข้อได้เปรียบของเทศบาลตำบลดงเย็นที่จะพัฒนาเทศบาลตำบลดงเย็นให้เจริญก้าวหน้าต่อไป เช่นผู้บริหารมีวิสัยทัศน์ ความรู้ความสามารถ มีโครงสร้างการบริหารที่ชัดเจน มีวัฒนธรรมท้องถิ่นที่เป็นเอกลักษณ์ และมีสาธารณูปโภคที่เชื่อมโยงกันเป็นระบบ รวมถึงมีการจัดการศึกษาท้องถิ่นเอง เป็นต้น แต่อย่างไรก็ตาม เทศบาลตำบลดงเย็นก็มีจุดอ่อนบางประการที่ไม่ควรมองข้ามและต้องเร่งแก้ไขปรับปรุง คือ งบประมาณมีจำกัด การจัดเก็บข้อมูลไม่เป็นระบบ มีการระบาดของยาเสพติดรุนแรง ไม่มีระบบติดตามประเมินผลที่มีคุณภาพ มีการทำลายทรัพยากรธรรมชาติอย่างหนักและการจัดการด้านความโปร่งใส

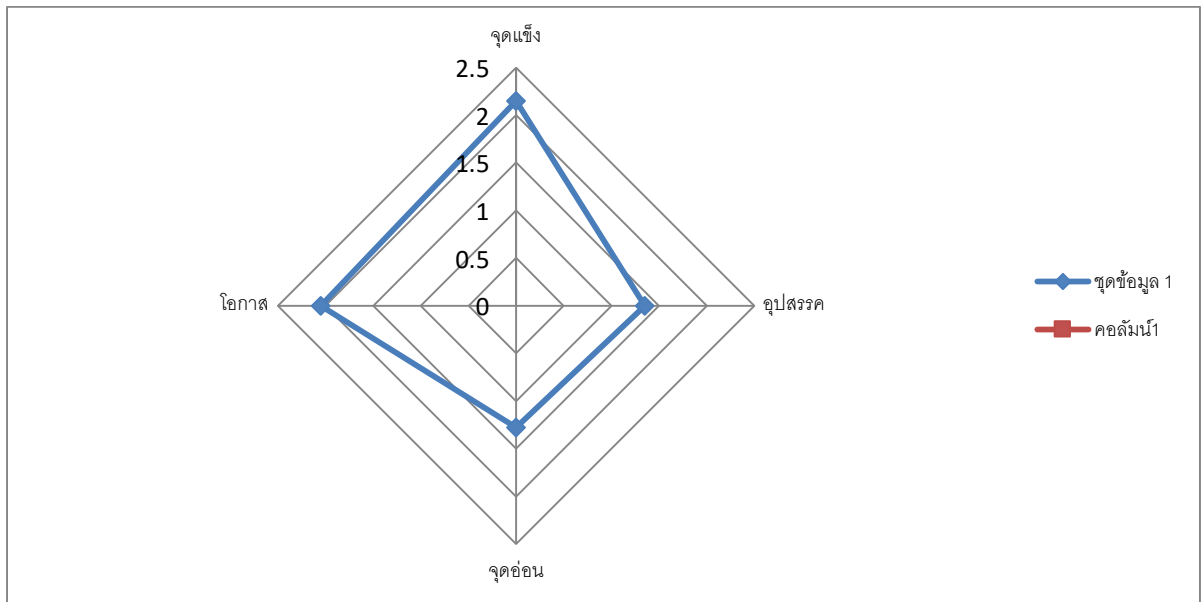
การให้น้ำหนักและคะแนนการประเมินปัจจัยภายในและปัจจัยภายนอก

exterfactors Analysis: IFA Mateix-key Internal Factors โอกาส (opportunities)	น้ำหนัก Weight (1)	คะแนน Rate (2)	น้ำหนัก คะแนน Weighted Score (1x2)	
O1 อยู่ไม่ไกลสะพานมิตรภาพไทย-ลาวแห่งที่ 2	0.10	4	0.40	2.05
O2 อยู่ติดกับเขตเศรษฐกิจพิเศษกุดหว้านสามารถสร้างและกระจายความเจริญมาสู่ตำบลดงเย็น ในการดึงดูด นักลงทุนเข้ามาลงทุนในพื้นที่เพื่ออยู่อาศัยทำให้ที่ดินมีราคาสูงขึ้น	0.15	4	0.60	
O3 มีการแก้ไขระเบียบ กฎหมายที่เกี่ยวข้องกับการบริหารงานของท้องถิ่น	0.075	2	0.15	
O4 การที่ประเทศไทยเข้าสู่การเป็นประชาคมอาเซียนในปี พ.ศ. 2558 เป็นผลให้องค์กรใน ระดับพื้นที่ต้องมีการเตรียมพร้อม และปรับตัวเพื่อรองรับ	0.15	4	0.60	
O5 การพัฒนาด้านเทคโนโลยีสารสนเทศและการสื่อสารที่รวดเร็ว ทำให้มีเทคโนโลยีทางเลือก สำหรับใช้ในการบริหารและบริการประชาชนที่หลากหลายและมีประสิทธิภาพ	0.075	2	0.15	
O6 นโยบายของรัฐบาลในการปฏิรูปโครงสร้างของท้องถิ่น	0.05	3	0.15	
<b>อุปสรรค(treats)</b>				
T1 ราคาสินค้าการเกษตรไม่ได้รับการประกันราคา ต้นทุนการผลิตสูงเพราะต้องพึ่งพาปัจจัยการผลิตจากภายนอก	0.10	4	0.40	1.35
T2 การเมืองการปกครองของไทยขาดเสถียรภาพ ส่งผลต่อการดำเนินนโยบายที่ขาดความ ต่อเนื่อง	0.05	2	0.10	
T3 การขยายตัวของเมืองและการเจริญเติบโตทางวัตถุส่งผลให้ประชาชนมีระดับความต้องการในการรับบริการสาธารณะสูงทำให้ไม่สามารถตอบสนองความต้องการของประชาชนได้อย่างครอบคลุมและทั่วถึง	0.05	2	0.10	
T4 การเข้าสู่การเป็นประชาคมอาเซียนส่งผลให้เป็นเป้าหมายของผู้อพยพย้าย ถิ่นจากต่างจังหวัดและจากประเทศเพื่อนบ้าน ส่งผลให้ประชากรแฝงเพิ่มขึ้น เสี่ยงต่อการ เกิดโรคระบาด โรคติดต่อ ยาเสพติด และอาชญากรรม	0.05	4	0.20	
T5 การพัฒนาเทคโนโลยีสื่อสารสมัยใหม่เป็นไปอย่างรวดเร็ว โดยเฉพาะปัญหาภัยด้าน Social Network ที่เป็นภัยรูปแบบใหม่ที่สามารถเข้าถึงได้ง่ายและยากต่อการกำกับควบคุม ส่งผล ให้เด็กและเยาวชน มีพฤติกรรมต่อการเกิดปัญหาสังคม ประจำวันมากขึ้น ไม่ว่าจะเป็นเด็กติดเกมส์ การเสื่อมถอยทางวัฒนธรรม การ เสพสื่อลามกอนาจาร การมีพฤติกรรมก้าวร้าว การติดการพนัน ฯลฯ	0.10	4	0.40	
T6 การเปลี่ยนแปลงของสภาพแวดล้อม ภูมิอากาศ (Climate Change) หรือ สภาวะโลกร้อน ส่งผลให้เกิดภัยพิบัติธรรมชาติในรูปแบบใหม่มากขึ้น	0.05	3	0.15	
<b>รวม</b>	<b>1.000</b>		<b>3.400</b>	

จากตาราง XFA Matrix-Key external Factor ข้างต้น Weight Score ของเทศบาลตำบลดงเย็น เท่ากับ 3.63 เมื่อพิจารณาด้านโอกาสและอุปสรรค พบว่ามีค่อนข้างใกล้เคียงกันโดยอุปสรรคมีน้ำหนักมากกว่าโอกาสเล็กน้อย ซึ่งจะต้องกำหนดแนวทางการบริหารงานให้สามารถแก้ไขปัญหาที่เกิดขึ้นและพัฒนาท้องถิ่นต่อไปได้ซึ่งเทศบาลตำบลดงเย็นมีโอกาสในการพัฒนา คือ มีการพัฒนาเทคโนโลยีและการสื่อสารที่มีความรวดเร็ว การอยู่ติดกับเขตพัฒนาเศรษฐกิจพิเศษและสะพานมิตรภาพไทยลาวแห่งที่สอง และมีการแก้ไขระเบียบ กฎหมายที่ส่งเสริมให้การปฏิบัติงานมีความสะดวกมากยิ่งขึ้น แม้จะมีอุปสรรคในเรื่องของการระบาดของยาเสพติด และปัญหาสังคมอื่น ๆ ที่มาจาก social network การเปลี่ยนแปลงสภาพอากาศทำให้เกิดภัยพิบัติต่าง ๆ ที่รุนแรงมากขึ้น

การวิเคราะห์ศักยภาพในการพัฒนาของเทศบาลตำบลดงเย็น ซึ่งวิเคราะห์ปัจจัยภายในและปัจจัย ภายนอกที่ส่งผลกระทบต่อการพัฒนาเทศบาลตำบลดงเย็น พบว่า เทศบาลตำบลดงเย็น มีข้อได้เปรียบในเชิง ความเข้มแข็งภายในองค์กร กล่าวคือ ผู้บริหาร บุคลากร โครงสร้างการทำงาน ตลอดจนแผนการดำเนินงาน เป็นสิ่งสำคัญที่ทำให้เทศบาลตำบลดงเย็น สามารถดำเนินงานได้อย่างมีประสิทธิภาพ ขณะเดียวกันเทศบาลตำบลดงเย็นก็ได้รับปัจจัยสนับสนุนจากภายนอก ทั้งในพื้นที่ นอกพื้นที่ ซึ่งสามารถสร้างเครือข่ายการทำงานให้มีความหลากหลาย นอกจากนี้ยังมีการนำเทคโนโลยี และนวัตกรรม ต่างๆ เข้ามาเป็นส่วนในการขับเคลื่อนงานของเทศบาลภายใต้ต้นทุนที่เทศบาลมีอยู่ แต่การดำเนินการพัฒนา ของเทศบาลตำบลดงเย็น ก็ยังมีปัญหา อุปสรรค ซึ่งยังคงต้องดำเนินการแก้ไข อาทิ งบประมาณ บุคลากรที่ต้อง พัฒนาคความรู้ ทักษะในกระบวนการทำงานให้สามารถดำเนินงานได้เท่าทันกับผู้บริหาร หรือปัจจัยภายนอก ไม่ว่าจะเป็นเศรษฐกิจในพื้นที่ ที่ได้รับผลกระทบจากเศรษฐกิจโลก กฎระเบียบที่ไม่เอื้อในการพัฒนาพื้นที่ การเปลี่ยนแปลงของโครงสร้างประชากร

### แผนภูมิแสดงการวิเคราะห์ศักยภาพของเทศบาลตำบลงเย็น



### 3.2 การประเมินสถานการณ์สภาพแวดล้อมภายนอกที่เกี่ยวข้อง

- ปัจจัยและสถานการณ์การเปลี่ยนแปลงที่มีผลต่อการพัฒนา

#### สถานการณ์การเปลี่ยนแปลง

##### 1. การเปลี่ยนแปลงสถานะทางเศรษฐกิจ

จากวิกฤตทางเศรษฐกิจตั้งแต่ปี 2558 เป็นต้นมา เศรษฐกิจของไทยยังชะลอตัวอย่าง ต่อเนื่อง ถึงแม้ว่า GDP จะเติบโตเพิ่มขึ้นแต่ก็สวนทางกับอัตราเงินเฟ้อที่ลดลง เป็นผลมาจากสถานะเศรษฐกิจ โลกที่ปรับเปลี่ยนและมีการแข่งขันกันมากขึ้น อีกทั้งประเทศไทยโดนตัดสิทธิพิเศษทางด้านภาษี ซึ่งส่งผล กระทบต่อการส่งสินค้าออกไปต่างประเทศเพราะมีต้นทุนที่สูงขึ้น การเข้ามาลงทุนในประเทศก็ลดลง หากมอง ระบบเศรษฐกิจในระดับภูมิภาค ภาคตะวันออกเฉียงเหนือยังต้องพึ่งพาทางพาราเป็นหลัก การที่ราคายางพาราลดลงอย่าง ต่อเนื่อง ส่งผลกระทบอย่างมาก ต่อประชากรในพื้นที่ ทำให้มีรายได้น้อยลงไม่พอกับรายจ่าย ประชาชนจึงใช้ จ่ายเงินน้อยลง ทำให้การหมุนเวียนของเงินในระบบฝืด กระทบต่อธุรกิจอื่นๆเป็นวงกว้าง เทศบาลตำบลงเย็นใน ฐานะองค์กรปกครองส่วนท้องถิ่น ได้พยายามอัดฉีดการใช้จ่ายงบประมาณภาครัฐลงภายในพื้นที่ โดยการจัดทำ โครงการ/กิจกรรมต่างๆเพื่อกระตุ้นเศรษฐกิจให้ดีขึ้น ส่งเสริมการค้าเงินโครงการ/กิจกรรม ที่เป็นนวัตกรรมและมีความแตกต่างเพื่อสร้างมูลค่าเพิ่มให้เกิดขึ้นกับสินค้า

##### 2. การเปลี่ยนแปลงสถานะด้านสังคม

ในปัจจุบันเทคโนโลยีมีการพัฒนาอย่างรวดเร็วและทันสมัยมากขึ้น การติดต่อสื่อสาร ต่างๆระหว่างบุคคลจึงใช้ สมาร์ทโฟนมากกว่าการพบเจอและพูดคุยกัน สภาพสังคมจึงเปลี่ยนแปลงเป็นสังคม ปังเจกหรือเป็นส่วนตัวเพิ่มมากขึ้น ขาดการปฏิสัมพันธ์และการทำกิจกรรมร่วมกัน วิถีชีวิตมีการเปลี่ยนแปลง เชื่อมโยงกับเทคโนโลยีอย่างหลีกเลี่ยงไม่ได้ เป็นปัจจัยสำคัญที่ส่งผลการดำรงชีวิตประจำวัน ทักษะคิดและ ค่านิยมที่แตกต่างกันไป ความสัมพันธ์ระหว่างบุคคลที่ มุ่งเฉพาะเรื่องส่วนตัวมากกว่าส่วนรวม กระบวนการ เรียนรู้ต่างๆ ซึ่งสามารถเรียนรู้

และค้นคว้าได้ด้วยตนเองนอกจากการอยู่ในห้องเรียน อีกทั้งการพัฒนาบริการ ทางสาธารณสุขที่ทันสมัย สะดวก และครอบคลุมทำให้ประชาชนมีสุขภาพที่ดี มีอายุยืนจึงทำให้ประชากรวัย สูงอายุมีแนวโน้มเพิ่มขึ้นและมี



สัดส่วนที่สูงเมื่อเทียบกับจำนวนประชากรทั้งหมดภายในประเทศ ส่วนประชากรกลุ่มวัย เรียนได้รับการศึกษาตามเกณฑ์ที่กำหนดและมีการย้ายไปเรียนต่างจังหวัดเพิ่มมากขึ้น เช่นเดียวกับประชากร กลุ่มทำงานที่มีการย้ายไปทำงานต่างพื้นที่เพิ่มขึ้น

### 3. การเปลี่ยนแปลงสภาวะด้านทรัพยากรธรรมชาติและสิ่งแวดล้อม

การเปลี่ยนแปลงสภาพภูมิอากาศ ไม่ว่าจะเป็นอุณหภูมิที่สูงขึ้นและลดต่ำอย่างรวดเร็ว ฝนที่ไม่ตกตามฤดูกาล ภัยแล้งที่ยาวนาน ส่งผลซ้ำเติมให้ปัญหาทรัพยากรธรรมชาติและสิ่งแวดล้อม ทวีความรุนแรงยิ่งขึ้น มลภาวะจากการปล่อยก๊าซเรือนกระจกสู่ชั้นบรรยากาศยังเพิ่มขึ้น เป็นสาเหตุทำให้เกิด ปัญหาโลกร้อน ผลกระทบจากภัยธรรมชาติอันเกิดจากความแปรปรวนของภูมิอากาศ เช่น น้ำท่วม ภัยแล้ง หมอกควันและอากาศเย็นผิดปกติ ก่อให้เกิดความเสียหายต่อผลผลิตทางการเกษตร และส่งผลกระทบต่อภาค เศรษฐกิจและวิถีชีวิตของประชาชนในพื้นที่ตามมา อีกทั้งเมืองเกิดการขยายตัว ผลที่ตามมาคือปริมาณขยะที่ เพิ่มขึ้นจากการบริโภค แต่ได้รับการจัดการตั้งแต่ระดับครัวเรือนจึงมีอัตราที่ลดลง ในขณะที่ด้านสิ่งแวดล้อม หลายๆ เมืองได้ให้ความสำคัญและคำนึงถึงผลกระทบต่อสิ่งแวดล้อม เทศบาลตำบลลงเย็น ได้ดำเนินการอย่าง ต่อเนื่อง โดยการอนุรักษ์ทรัพยากรธรรมชาติ ตลอดจนการบริหารงานในองค์กรได้นำเทคโนโลยีมาประยุกต์ใช้เพื่อลดการใช้กระดาษและพลังงาน อื่นๆ

### 4. การเปลี่ยนแปลงด้านการเมืองการปกครอง

จากปัญหาทางด้านการเมืองของประเทศในปัจจุบัน ทำให้ประชาชนเกิดการตื่นตัว ในการเข้ามามีส่วนร่วมทางการเมืองตามกระบวนการประชาธิปไตยมากขึ้นอย่างชัดเจน เช่น การชุมนุม แสดงออกทางการเมือง/การเรียกร้องเวทีเสวนาต่างๆ และเรื่องที่น่าจับตามองที่สุดคือ การร่างรัฐธรรมนูญ ฉบับใหม่ ซึ่งจะส่งผลกระทบต่อประชาชนทุกคนในประเทศ เพราะรัฐธรรมนูญเป็นกฎหมายสูงสุดที่ใช้ในการปกครอง ประเทศ สำหรับเรื่องการปกครองท้องถิ่นก็ได้รับไว้ในรัฐธรรมนูญ มีประเด็นที่น่าสนใจในเรื่องของรูปแบบการ ปกครองท้องถิ่นจะยังคงในรูปแบบเดิมคือ อบจ. เทศบาล อบต. และรูปแบบพิเศษ หรือจะมีการปรับปรุง/ เปลี่ยนแปลงเป็นรูปแบบอื่น อีกทั้งกฎหมายที่ใช้ในการบริหารงาน เช่น การบริหารงานบุคคลที่มีการจำกัด งบประมาณค่าใช้จ่าย หรือการถ่ายโอนภารกิจซึ่งจะถ่ายโอนเฉพาะภารกิจ แต่ขาดงบประมาณและบุคลากรมา สนับสนุนการปฏิบัติงาน เป็นประเด็นที่ยังคงต้องติดตามและพิจารณาต่อไป

### 3.3 ความเชื่อมโยงยุทธศาสตร์การพัฒนาจังหวัดกับยุทธศาสตร์การพัฒนาขององค์กรปกครองส่วนท้องถิ่น ยุทธศาสตร์ และแนวทางการพัฒนาเทศบาลตำบลลงเย็น

ภายใต้วิสัยทัศน์ (Vision) พันธกิจ (Mission) และจุดมุ่งหมายเพื่อการพัฒนา (Goals) ดังกล่าวเพื่อให้การดำเนินงานภายใต้แผนยุทธศาสตร์การพัฒนาเทศบาลตำบลลงเย็น(พ.ศ.2561– 2552) เป็นไปอย่างมีประสิทธิภาพและสอดคล้องกับกรอบการประสานแผนพัฒนาท้องถิ่นขององค์กรปกครองส่วนท้องถิ่นได้กำหนด ยุทธศาสตร์การพัฒนาและแนวทางการพัฒนาเป็น 5 ยุทธศาสตร์ ดังต่อไปนี้

1. ยุทธศาสตร์การพัฒนาการเมืองทรัพยากรธรรมชาติและสิ่งแวดล้อม ซึ่งเชื่อมโยงกับยุทธศาสตร์การพัฒนาขององค์กรปกครองส่วนท้องถิ่นในจังหวัดมุกดาหาร ยุทธศาสตร์ด้านที่ 1 เสริมสร้างท้องถิ่นเมืองน่าอยู่ และยุทธศาสตร์จังหวัดมุกดาหาร ยุทธศาสตร์ที่ 4 การพัฒนาเมืองและชุมชนน่าอยู่อย่างยั่งยืน(สังคม) มีเป้าประสงค์เพื่อยกระดับคุณภาพชีวิตของประชาชนสร้างชุมชนให้น่าอยู่มีความมั่นคงและเป็นธรรม โดยการพัฒนาสาธารณูปโภคและสาธารณูปการให้เพียงพอและมาตรฐาน และการบริหารจัดการทรัพยากรธรรมชาติและสิ่งแวดล้อม

2. ยุทธศาสตร์การพัฒนาการศึกษา ประเพณีและวัฒนธรรม เชื่อมโยงกับยุทธศาสตร์การพัฒนาขององค์กรปกครองส่วนท้องถิ่นในเขตจังหวัดมุกดาหาร ยุทธศาสตร์ที่ 5 เสริมสร้างการศึกษาดีมีมาตรฐานสากล และยุทธศาสตร์จังหวัดมุกดาหารที่ 4 การพัฒนาเมืองและชุมชนน่าอยู่อย่างยั่งยืน(สังคม) มีเป้าประสงค์เพื่อยกระดับคุณภาพชีวิตของประชาชนสร้างชุมชนให้น่าอยู่มีความมั่นคงและเป็นธรรม โดยการพัฒนาสถานศึกษาการให้บริการ ทาง

การศึกษาทั้งในระบบ นอกระบบ รองรับบริการเป็นเมืองน่าอยู่และชุมชนเข้มแข็งอย่างยั่งยืน ทั้งทางด้านวัสดุ อุปกรณ์ เทคโนโลยี บุคลากร ส่งเสริมด้านศาสนาประเพณีและวัฒนธรรมท้องถิ่น การกีฬา นันทนาการ และการออกกำลังกายทุกประเภท

3. ยุทธศาสตร์การพัฒนาด้านเศรษฐกิจและความเข้มแข็งของชุมชนและสังคม เชื่อมโยงกับยุทธศาสตร์การพัฒนาขององค์กรปกครองส่วนท้องถิ่นในเขตจังหวัดมุกดาหาร ยุทธศาสตร์ที่ 1 เสริมสร้างท้องถิ่นเมืองน่าอยู่ และยุทธศาสตร์จังหวัดมุกดาหาร ยุทธศาสตร์ที่ 4 การพัฒนาเมืองและชุมชนน่าอยู่อย่างยั่งยืน โดยมีเป้าหมายเพื่อส่งเสริมอาชีพและสนับสนุนองค์กรภาคประชาชน จัดระเบียบชุมชนและสร้างความเข้มแข็งของชุมชน ป้องกันและบรรเทาสาธารณภัย ป้องกันและแก้ไขปัญหาเสพติดอย่างบูรณาการ รวมถึงการพัฒนาศักยภาพเด็กเยาวชน ผู้พิการ ผู้สูงอายุ สตรีและผู้ด้อยโอกาส และจัดให้มีการสงเคราะห์

4. ยุทธศาสตร์การพัฒนาคูณภาพชีวิต ซึ่งสอดคล้องกับยุทธศาสตร์การพัฒนาขององค์กรปกครองส่วนท้องถิ่นในเขตจังหวัดมุกดาหาร ยุทธศาสตร์ที่ 1 เสริมสร้างท้องถิ่นเมืองน่าอยู่ และสอดคล้องกับยุทธศาสตร์การพัฒนาจังหวัดมุกดาหาร ยุทธศาสตร์ ที่ 4 การพัฒนาเมืองและชุมชนน่าอยู่อย่างยั่งยืน โดยมีเป้าประสงค์ เพื่อส่งเสริมสุขภาพให้แก่ประชาชนและพัฒนาด้านสาธารณสุขมูลฐาน

5. ยุทธศาสตร์การบริหารจัดการตามหลักธรรมาภิบาล ซึ่งสอดคล้องกับยุทธศาสตร์การพัฒนาขององค์กรปกครองส่วนท้องถิ่นในเขตจังหวัดมุกดาหาร ยุทธศาสตร์ที่ 6 เสริมสร้างการบริหารจัดการตามหลักธรรมาภิบาลและสอดคล้องกับยุทธศาสตร์การพัฒนาจังหวัดมุกดาหาร ยุทธศาสตร์ ที่ 4 การพัฒนาเมืองและชุมชนน่าอยู่อย่างยั่งยืน โดยมีเป้าประสงค์เพื่อส่งเสริมประชาธิปไตยและการมีส่วนร่วมของทุกภาคส่วนในการพัฒนาเทศบาล การเสริมสร้างบุคลากรของเทศบาลให้มีความรู้ความสามารถและพร้อมบริการอย่างเต็มใจและทุ่มเท รวมทั้งเพิ่มประสิทธิภาพการบริหารจัดการและจัดหาวัสดุ ครุภัณฑ์ เครื่องมือเครื่องใช้เทคโนโลยีที่มีประสิทธิภาพให้เพียงพอต่อการให้บริการประชาชน

**การนำแผนพัฒนาท้องถิ่นไปสู่การปฏิบัติ**  
**ยุทธศาสตร์การพัฒนาและแผนงาน**

ที่	ยุทธศาสตร์	ด้าน	แผนงาน	หน่วยงานที่รับผิดชอบหลัก	หน่วยงานที่สนับสนุน
1	ยุทธศาสตร์การพัฒนาเมืองทรัพยากรธรรมชาติและสิ่งแวดล้อม	บริการชุมชนและสังคม	เคหะและชุมชน	กองช่าง กองสาธารณสุข	ทุกส่วนราชการ
			แผนงานการพาณิชย์		
			แผนงานสาธารณสุข		
2.	ยุทธศาสตร์การพัฒนาการศึกษาประเพณีและวัฒนธรรม	บริการชุมชนและสังคม	แผนงานการศึกษา	กองการศึกษา กองการศึกษา สำนักปลัด	ทุกส่วนราชการ
			แผนงานการศาสนา วัฒนธรรมและนันทนาการ		
			แผนงานบริหารงานทั่วไป		
3.	ยุทธศาสตร์การพัฒนา ด้านเศรษฐกิจและความเข้มแข็งของชุมชนและสังคม	บริหารงานทั่วไป	แผนงานบริหารทั่วไป	สำนักปลัด กองสาธารณสุข	ทุกส่วนราชการ
			แผนงานรักษาความสงบภายใน		
		บริการชุมชนและสังคม	แผนงานสาธารณสุข		
			แผนงานสังคมสงเคราะห์		
เศรษฐกิจ	แผนงานการเกษตร				
4.	ยุทธศาสตร์การพัฒนาคุณภาพชีวิต	บริการชุมชนและสังคม	แผนงานสาธารณสุข	กองสาธารณสุข	ทุกส่วนราชการ

การนำแผนพัฒนาท้องถิ่นไปสู่การปฏิบัติ  
ยุทธศาสตร์การพัฒนาและแผนงาน

ที่	ยุทธศาสตร์	ด้าน	แผนงาน	หน่วยงานที่รับผิดชอบหลัก	หน่วยงานที่สนับสนุน
5.	ยุทธศาสตร์การบริหารจัดการตามหลักธรรมาภิบาล	บริหารทั่วไป	<p>แผนงานบริหารงานทั่วไป</p> <p>แผนงานรักษาความสงบภายใน</p> <p>แผนงานการศึกษา</p> <p>แผนงานสาธารณสุข</p> <p>แผนงานสังคมสงเคราะห์</p> <p>แผนงานเคหะและชุมชน</p> <p>แผนงานการศาสนาวัฒนธรรมฯ</p> <p>แผนงานอุตสาหกรรมฯลฯ</p> <p>แผนงานการเกษตร</p> <p>แผนงานการพาณิชย์</p> <p>แผนงานงบกลาง</p>	<p>สำนักปลัด</p> <p>กองวิชาการ</p> <p>กองคลัง</p> <p>กองสาธารณสุขฯ</p> <p>กองการศึกษา</p> <p>กองช่าง</p>	ทุกส่วนราชการ
		บริการชุมชนและสังคม	<p>แผนงานบริหารงานทั่วไป</p> <p>แผนงานรักษาความสงบภายใน</p> <p>แผนงานการศึกษา</p> <p>แผนงานสาธารณสุข</p> <p>แผนงานสังคมสงเคราะห์</p> <p>แผนงานเคหะและชุมชน</p> <p>แผนงานการศาสนาวัฒนธรรมฯ</p> <p>แผนงานอุตสาหกรรมฯลฯ</p> <p>แผนงานการเกษตร</p> <p>แผนงานการพาณิชย์</p> <p>แผนงานงบกลาง</p>	<p>สำนักปลัด</p> <p>กองวิชาการ</p> <p>กองคลัง</p> <p>กองสาธารณสุขฯ</p> <p>กองการศึกษา</p> <p>กองช่าง</p>	ทุกส่วนราชการ

การนำแผนพัฒนาท้องถิ่นไปสู่การปฏิบัติ  
ยุทธศาสตร์การพัฒนาและแผนงาน

ที่	ยุทธศาสตร์	ด้าน	แผนงาน	หน่วยงานที่รับผิดชอบหลัก	หน่วยงานที่สนับสนุน
5.	ยุทธศาสตร์การบริหารจัดการตามหลักธรรมาภิบาล	เศรษฐกิจ	<p>แผนงานบริหารงานทั่วไป</p> <p>แผนงานรักษาความสงบภายใน</p> <p>แผนงานการศึกษา</p> <p>แผนงานสาธารณสุข</p> <p>แผนงานสังคมสงเคราะห์</p> <p>แผนงานเคหะและชุมชน</p> <p>แผนงานการศาสนาวัฒนธรรมฯ</p> <p>แผนงานอุตสาหกรรมฯลฯ</p> <p>แผนงานการเกษตร</p> <p>แผนงานการพาณิชย์</p> <p>แผนงานงบกลาง</p>	<p>สำนักปลัด</p> <p>กองวิชาการ</p> <p>กองคลัง</p> <p>กองสาธารณสุขฯ</p> <p>กองการศึกษา</p> <p>กองช่าง</p>	ทุกส่วนราชการ
		การดำเนินการอื่น	<p>แผนงานบริหารงานทั่วไป</p> <p>แผนงานรักษาความสงบภายใน</p> <p>แผนงานการศึกษา</p> <p>แผนงานสาธารณสุข</p> <p>แผนงานสังคมสงเคราะห์</p> <p>แผนงานเคหะและชุมชน</p> <p>แผนงานการศาสนาวัฒนธรรมฯ</p> <p>แผนงานอุตสาหกรรมฯลฯ</p> <p>แผนงานการเกษตร</p> <p>แผนงานการพาณิชย์</p> <p>แผนงานงบกลาง</p>	<p>สำนักปลัด</p> <p>กองวิชาการ</p> <p>กองคลัง</p> <p>กองสาธารณสุขฯ</p> <p>กองการศึกษา</p> <p>กองช่าง</p>	ทุกส่วนราชการ

**บัญชีสรุปโครงการพัฒนา**  
**แผนพัฒนาท้องถิ่น พ.ศ.2561-2565**  
**เทศบาลตำบลดงเย็น อำเภอเมืองมุกดาหาร จังหวัดมุกดาหาร**

ยุทธศาสตร์	ปี 2561		ปี 2562		ปี 2563		ปี 2564		ปี 2565		รวม 5 ปี	
	จำนวนโครงการ	งบประมาณ (บาท)	จำนวนโครงการ	งบประมาณ (บาท)	จำนวนโครงการ	งบประมาณ (บาท)	จำนวนโครงการ	งบประมาณ (บาท)	จำนวนโครงการ	งบประมาณ (บาท)	จำนวนโครงการ	งบประมาณ (บาท)
<b>1. ยุทธศาสตร์การพัฒนาเมือง ทรัพยากรธรรมชาติและสิ่งแวดล้อม</b>												
1.4 แผนงานบริหารงานทั่วไป	-	-	-	-	2	370,000	-	-	-	-	2	370,000
1.6 แผนงานเคหะและชุมชน	-	-	-	-	193	67,834,000	3	185,000	3	185,000	199	68,204,000
1.10 แผนงานการพาณิชย์	-	-	-	-	-	-	-	-	-	-	-	-
1.11 แผนงานงบกลาง	-	-	-	-	-	-	-	-	-	-	-	-
รวม	-	-	-	-	195	68,204,000	3	185,000	3	185,000	201	68,574,000
<b>2. ยุทธศาสตร์การพัฒนาศึกษา ประเพณีและวัฒนธรรม</b>												
2.1 แผนงานบริหารงานทั่วไป	-	-	-	-	-	-	-	-	-	-	-	-
2.3 แผนงานการศึกษา	-	-	-	-	58	17,677,289	50	17,274,289	49	15,080,289	157	50,031,867
2.7 แผนงานการศาสนาวัฒนธรรมฯลฯ	-	-	-	-	11	870,000	13	4,370,000	12	1,870,000	36	7,110,000
รวม	-	-	-	-	69	18,547,289	63	21,644,289	61	16,950,289	193	57,141,867

**บัญชีสรุปโครงการพัฒนา**  
**แผนพัฒนาท้องถิ่น พ.ศ.2561-2565**  
**เทศบาลตำบลดงเย็น อำเภอเมืองมุกดาหาร จังหวัดมุกดาหาร**

ยุทธศาสตร์	ปี 2561		ปี 2562		ปี 2563		ปี 2564		ปี 2565		รวม 5 ปี	
	จำนวนโครงการ	งบประมาณ (บาท)	จำนวนโครงการ	งบประมาณ (บาท)	จำนวนโครงการ	งบประมาณ (บาท)	จำนวนโครงการ	งบประมาณ (บาท)	จำนวนโครงการ	งบประมาณ (บาท)	จำนวนโครงการ	งบประมาณ (บาท)
<b>3. ยุทธศาสตร์การพัฒนาด้านเศรษฐกิจและความเข้มแข็งของชุมชนและสังคม</b>												
3.1 แผนงานบริหารงานทั่วไป	-	-	-	-	7	3,289,721	7	3,289,721	7	3,289,721	21	9,869,163
3.2 แผนงานบริหารงานทั่วไป(งานสถิติและวิชาการ	-	-	-	-	5	60,000	5	60,000	5	60,000	15	180,000
3.3 แผนงานบริหารงานทั่วไป(งานบริหารงานคลัง)	-	-	-	-	1	300,000	1	300,000	1	300,000	3	900,000
3.4 แผนงานรักษาความสงบภายใน	-	-	-	-	11	787,000	11	787,000	11	787,000	33	2,361,000
3.5 แผนงานสาธารณสุข	-	-	-	-	-	-	-	-	-	-	-	-
3.6 แผนงานสังคมสงเคราะห์	-	-	-	-	11	13,071,200	11	13,071,200	11	13,071,200	33	39,213,600
3.7 แผนงานการเกษตร	-	-	-	-	11	270,000	11	270,000	11	270,000	33	810,000
รวม	-	-	-	-	46	17,777,921	46	17,777,921	46	17,777,921	138	53,333,763
<b>4. ยุทธศาสตร์การพัฒนาคอนภาพชีวิต</b>												
4.4 แผนงานสาธารณสุข	-	-	-	-	22	1,782,100	22	1,782,100	22	1,782,100	66	5,346,300
รวม	-	-	-	-	22	1,782,100	22	1,782,100	22	1,782,100	66	5,346,300

**บัญชีสรุปโครงการพัฒนา**  
**แผนพัฒนาท้องถิ่น พ.ศ.2561-2565**  
**เทศบาลตำบลดงเย็น อำเภอเมืองมุกดาหาร จังหวัดมุกดาหาร**

แบบ ผ.01

ยุทธศาสตร์	ปี 2561		ปี 2562		ปี 2563		ปี 2564		ปี 2565		รวม 5 ปี	
	จำนวน โครงการ	งบประมาณ (บาท)	จำนวน โครงการ	งบประมาณ (บาท)	จำนวน โครงการ	งบประมาณ (บาท)	จำนวน โครงการ	งบประมาณ (บาท)	จำนวน โครงการ	งบประมาณ (บาท)	จำนวน โครงการ	งบประมาณ (บาท)
<b>5. ยุทธศาสตร์การบริหารจัดการตามหลักธรรมาภิบาล</b>												
5.1 แผนงานบริหารงานทั่วไป	-	-	-	-	9	1,660,000	9	1,660,000	9	1,660,000	27	4,980,000
5.2 แผนงานบริหารงานทั่วไป (งานวางแผนสถิติและวิชาการ)	-	-	-	-	7	150,000	7	150,000	7	150,000	21	450,000
5.3 แผนงานการศึกษา	-	-	-	-	-	-	-	-	-	-	-	-
5.4 แผนงานสาธารณสุข	-	-	-	-	-	-	-	-	-	-	-	-
5.5 แผนงานสังคมสงเคราะห์	-	-	-	-	-	-	-	-	-	-	-	-
5.6 แผนงานเคหะและชุมชน	-	-	-	-	-	-	-	-	-	-	-	-
5.7 แผนงานการศาสนาวัฒนธรรมฯลฯ	-	-	-	-	-	-	-	-	-	-	-	-
5.8 แผนงานอุตสาหกรรมและการโยธา	-	-	-	-	-	-	-	-	-	-	-	-
5.9 แผนงานการเกษตร	-	-	-	-	-	-	-	-	-	-	-	-
5.10 แผนงานการพาณิชย์	-	-	-	-	-	-	-	-	-	-	-	-
5.11 แผนงานงบกลาง	-	-	-	-	-	-	-	-	-	-	-	-
<b>รวม</b>	-	-	-	-	16	1,810,000	16	1,810,000	16	1,810,000	48	5,430,000
<b>รวมทั้งสิ้น</b>	-	-	-	-	<b>348</b>	<b>108,121,310</b>	<b>150</b>	<b>43,199,310</b>	<b>148</b>	<b>38,505,310</b>	<b>646</b>	<b>189,825,930</b>



รายละเอียดโครงการพัฒนา  
แผนพัฒนาท้องถิ่น (พ.ศ.2561-2565)

แบบ ผ.02

เทศบาลตำบลดงเย็น อำเภอเมืองมุกดาหาร จังหวัดมุกดาหาร

ก.ยุทธศาสตร์จังหวัดที่ 4 การพัฒนาเมืองและชุมชนน่าอยู่อย่างยั่งยืน

ข.ยุทธศาสตร์การพัฒนาขององค์กรปกครองส่วนท้องถิ่นในเขตจังหวัดมุกดาหาร เสริมสร้างท้องถิ่นเมืองน่าอยู่

## 1. ยุทธศาสตร์การพัฒนาเมืองทรัพยากรธรรมชาติและสิ่งแวดล้อม

## 1.1 แผนงานเคหะและชุมชน

ที่	โครงการ	วัตถุประสงค์	เป้าหมาย (ผลผลิตของโครงการ)	งบประมาณและที่มา					ตัวชี้วัด (KPI)	ผลลัพธ์ที่คาดว่าจะได้รับ	หน่วยงานที่รับผิดชอบ
				พ.ศ.2561 (บาท)	พ.ศ.2562 (บาท)	พ.ศ.2563 (บาท)	พ.ศ.2564 (บาท)	พ.ศ.2565 (บาท)			
1.	โครงการซ่อมแซมถนนลูกรังสายบ้านสามข้าว-พื้นที่การเกษตรนาคำ (ห้วยยาง) หมู่ที่ 4	เพื่อให้การคมนาคมสะดวกปลอดภัย	ซ่อมแซมผิวจราจร กว้าง 5.00 เมตร ยาว 800 เมตร ลงลูกรัง ซ่อมผิวจราจรเป็นช่วงๆหนาเฉลี่ย 0.15 เมตร			45,000			ระยะทาง (เมตร)	การคมนาคมสะดวกปลอดภัย	กองช่าง
2.	โครงการซ่อมแซมถนนลูกรังสายบ้านสามข้าว (สะพานเหล่าชุมชนเงิน)-หนองหลวง หมู่ที่ 4	เพื่อให้การคมนาคมสะดวกปลอดภัย	ซ่อมแซมผิวจราจร กว้าง 5.00 เมตร ยาว 1,600 เมตร ลงลูกรัง ซ่อมผิวจราจรเป็นช่วงๆหนาเฉลี่ย 0.15 เมตร			97,000			ระยะทาง (เมตร)	การคมนาคมสะดวกปลอดภัย	กองช่าง
3.	โครงการซ่อมแซมถนนลูกรังสายหลังศพ.บ้านหนองแคน หมู่ที่ 2	เพื่อให้การคมนาคมสะดวกปลอดภัย	ซ่อมแซมผิวจราจร กว้าง 5.00 เมตร ยาว 650 เมตร ลงลูกรัง ซ่อมผิวจราจรเป็นช่วงๆหนาเฉลี่ย 0.15 เมตร			40,000			ระยะทาง (เมตร)	การคมนาคมสะดวกปลอดภัย	กองช่าง
รวม 3 โครงการ				-	-	182,000-	-	-	-	-	

## รายละเอียดโครงการพัฒนา

แผนพัฒนาท้องถิ่น (พ.ศ.2561-2565)

เทศบาลตำบลงิ้ว อำเภอเมืองมุกดาหาร จังหวัดมุกดาหาร

แบบ ผ.02

ก.ยุทธศาสตร์จังหวัดที่ 4 การพัฒนาเมืองและชุมชนน่าอยู่อย่างยั่งยืน

ข.ยุทธศาสตร์การพัฒนาขององค์กรปกครองส่วนท้องถิ่นในเขตจังหวัดมุกดาหาร เสริมสร้างท้องถิ่นเมืองน่าอยู่

1. ยุทธศาสตร์การพัฒนาเมืองทรัพยากรธรรมชาติและสิ่งแวดล้อม

1.1 แผนงานเคหะและชุมชน

ที่	โครงการ	วัตถุประสงค์	เป้าหมาย (ผลผลิตของโครงการ)	งบประมาณและที่มา					ตัวชี้วัด (KPI)	ผลลัพธ์ที่คาดว่าจะได้รับ	หน่วยงานที่รับผิดชอบ
				พ.ศ.2561 (บาท)	พ.ศ.2562 (บาท)	พ.ศ.2563 (บาท)	พ.ศ.2564 (บาท)	พ.ศ.2565 (บาท)			
4.	โครงการซ่อมแซมถนนลูกรังสายบ้านโคกตะแบง-พื้นที่การเกษตรห้วยช้างมัน หมู่ที่ 5	เพื่อให้การคมนาคมสะดวกปลอดภัย	ซ่อมแซมผิวจราจร กว้าง 5.00 เมตร ยาว 2,500 เมตร ลงลูกรัง ซ่อมผิวจราจรเป็นช่วงๆหนาเฉลี่ย 0.15 เมตร			140,000			ระยะทาง (เมตร)	การคมนาคมสะดวกปลอดภัย	กองช่าง
5.	โครงการซ่อมแซมถนนลูกรังสายบ้านโพนสว่าง-อ่างเก็บน้ำห้วยตอกฝั่ง(สวนวัว) หมู่ที่ 14	เพื่อให้การคมนาคมสะดวกปลอดภัย	ซ่อมแซมผิวจราจร กว้าง 5.00 เมตร ยาว 3,000 เมตร ลงลูกรัง ซ่อมผิวจราจรเป็นช่วงๆหนาเฉลี่ย 0.15 เมตร			190,000			ระยะทาง (เมตร)	การคมนาคมสะดวกปลอดภัย	กองช่าง
6.	โครงการซ่อมแซมถนนลูกรังสายบ้านโคกตะแบง(พท. การเกษตรห้วยช้างมัน-สวนยางใหญ่	เพื่อให้การคมนาคมสะดวกปลอดภัย	ซ่อมแซมผิวจราจร กว้าง 5.00 เมตร ยาว 2,700 เมตร ลงลูกรัง ซ่อมผิวจราจรเป็นช่วงๆหนาเฉลี่ย 0.15 เมตร			160,000			ระยะทาง (เมตร)	การคมนาคมสะดวกปลอดภัย	กองช่าง
รวม 3 โครงการ				-	-	490,000-	-	-	-	-	

รายละเอียดโครงการพัฒนา  
แผนพัฒนาท้องถิ่น (พ.ศ.2561-2565)

แบบ ผ.02

เทศบาลตำบลงเย็น อำเภอเมืองมุกดาหาร จังหวัดมุกดาหาร

ก.ยุทธศาสตร์จังหวัดที่ 4 การพัฒนาเมืองและชุมชนน่าอยู่อย่างยั่งยืน

ข.ยุทธศาสตร์การพัฒนาขององค์กรปกครองส่วนท้องถิ่นในเขตจังหวัดมุกดาหาร เสริมสร้างท้องถิ่นเมืองน่าอยู่

1. ยุทธศาสตร์การพัฒนาเมืองทรัพยากรธรรมชาติและสิ่งแวดล้อม

1.1 แผนงานเคหะและชุมชน

ที่	โครงการ	วัตถุประสงค์	เป้าหมาย (ผลผลิตของโครงการ)	งบประมาณและที่มา					ตัวชี้วัด (KPI)	ผลลัพธ์ที่คาดว่าจะได้รับ	หน่วยงานที่ รับผิดชอบ
				พ.ศ.2561 (บาท)	พ.ศ.2562 (บาท)	พ.ศ.2563 (บาท)	พ.ศ.2564 (บาท)	พ.ศ.2565 (บาท)			
7.	โครงการซ่อมแซมถนนลูกรังสายบ้านนาจาน-นาแพง หมู่ที่ 8	เพื่อให้การคมนาคมสะดวกปลอดภัย	ซ่อมแซมผิวจราจร กว้าง 4.00 เมตร ยาว 600 เมตร ลงลูกรังซ่อมผิวจราจรตลอดสายหนาเฉลี่ย 0.15 เมตร			61,000			ระยะทาง (เมตร)	การคมนาคมสะดวกปลอดภัย	กองช่าง
8.	โครงการซ่อมแซมถนนลูกรังสายบ้านนาทอง-โนนนาแพง หลังโรงเรียนอนุบาลเทศบาลตำบลงเย็น หมู่ที่ 12	เพื่อให้การคมนาคมสะดวกปลอดภัย	ซ่อมแซมผิวจราจร กว้าง 5.00 เมตร ยาว 2,700 เมตร ลงลูกรังซ่อมผิวจราจรเป็นช่วงๆหนาเฉลี่ย 0.15 เมตร			160,000			ระยะทาง (เมตร)	การคมนาคมสะดวกปลอดภัย	กองช่าง
9.	โครงการซ่อมแซมถนนลูกรังสายบ้านดงเย็น-นาหนองกระแดง หมู่ที่ 1	เพื่อให้การคมนาคมสะดวกปลอดภัย	ซ่อมแซมผิวจราจร กว้าง 5.00 เมตร ยาว 1,900 เมตร ลงลูกรังซ่อมผิวจราจรเป็นช่วงๆหนาเฉลี่ย 0.15 เมตร			120,000			ระยะทาง (เมตร)	การคมนาคมสะดวกปลอดภัย	กองช่าง
รวม 3 โครงการ				-	-	341,000-	-	-	-	-	

## รายละเอียดโครงการพัฒนา

แผนพัฒนาท้องถิ่น (พ.ศ.2561-2565)

เทศบาลตำบลงิ้ว อำเภอเมืองมุกดาหาร จังหวัดมุกดาหาร

แบบ ผ.02

ก.ยุทธศาสตร์จังหวัดที่ 4 การพัฒนาเมืองและชุมชนน่าอยู่อย่างยั่งยืน

ข.ยุทธศาสตร์การพัฒนาขององค์กรปกครองส่วนท้องถิ่นในเขตจังหวัดมุกดาหาร เสริมสร้างท้องถิ่นเมืองน่าอยู่

1. ยุทธศาสตร์การพัฒนาเมืองทรัพยากรธรรมชาติและสิ่งแวดล้อม

1.1 แผนงานเคหะและชุมชน

ที่	โครงการ	วัตถุประสงค์	เป้าหมาย (ผลผลิตของโครงการ)	งบประมาณและที่มา					ตัวชี้วัด (KPI)	ผลลัพธ์ที่คาดว่าจะได้รับ	หน่วยงานที่รับผิดชอบ
				พ.ศ.2561 (บาท)	พ.ศ.2562 (บาท)	พ.ศ.2563 (บาท)	พ.ศ.2564 (บาท)	พ.ศ.2565 (บาท)			
10.	โครงการซ่อมแซมถนนลูกรังสายบ้านนาทอง-ดานขันนาค หมู่ที่ 12	เพื่อให้การคมนาคมสะดวกปลอดภัย	ซ่อมแซมผิวจราจร กว้าง 5.00 เมตร ยาว 1,300 เมตร ลงลูกรังซ่อมผิวจราจรเป็นช่วงๆหนาเฉลี่ย 0.15 เมตร			110,000			ระยะทาง (เมตร)	การคมนาคมสะดวกปลอดภัย	กองช่าง
11.	โครงการซ่อมแซมถนนลูกรังสายบ้านสามขวานหนองไผ่ หมู่ที่ 4	เพื่อให้การคมนาคมสะดวกปลอดภัย	ซ่อมแซมผิวจราจร กว้าง 5.00 เมตร ยาว 2,350 เมตร ลงลูกรังซ่อมผิวจราจรเป็นช่วงๆหนาเฉลี่ย 0.15 เมตร			135,000			ระยะทาง (เมตร)	การคมนาคมสะดวกปลอดภัย	กองช่าง
12.	โครงการซ่อมแซมถนนลูกรังสายบ้านหนองแคน-พท.การเกษตรห้วยคำแฮด หมู่ที่ 2	เพื่อให้การคมนาคมสะดวกปลอดภัย	ซ่อมแซมผิวจราจร กว้าง 5.00 เมตร ยาว 2,300 เมตร ลงลูกรังซ่อมผิวจราจรเป็นช่วงๆหนาเฉลี่ย 0.15 เมตร			130,000			ระยะทาง (เมตร)	การคมนาคมสะดวกปลอดภัย	กองช่าง
รวม 3 โครงการ				-	-	375,000-	-	-	-	-	

รายละเอียดโครงการพัฒนา  
แผนพัฒนาท้องถิ่น (พ.ศ.2561-2565)

แบบ ผ.02

เทศบาลตำบลงิ้ว อำเภอเมืองมุกดาหาร จังหวัดมุกดาหาร

ก.ยุทธศาสตร์จังหวัดที่ 4 การพัฒนาเมืองและชุมชนน่าอยู่อย่างยั่งยืน

ข.ยุทธศาสตร์การพัฒนาขององค์กรปกครองส่วนท้องถิ่นในเขตจังหวัดมุกดาหาร เสริมสร้างท้องถิ่นเมืองน่าอยู่

1. ยุทธศาสตร์การพัฒนาเมืองทรัพยากรธรรมชาติและสิ่งแวดล้อม

1.1 แผนงานเคหะและชุมชน

ที่	โครงการ	วัตถุประสงค์	เป้าหมาย (ผลผลิตของโครงการ)	งบประมาณและที่มา					ตัวชี้วัด (KPI)	ผลลัพธ์ที่คาดว่าจะได้รับ	หน่วยงานที่ รับผิดชอบ
				พ.ศ.2561 (บาท)	พ.ศ.2562 (บาท)	พ.ศ.2563 (บาท)	พ.ศ.2564 (บาท)	พ.ศ.2565 (บาท)			
13.	โครงการซ่อมแซมถนนลูกรังสายบ้านนาทอง-พท.การเกษตรตรงตาทิศขาว หมู่ที่ 12	เพื่อให้การคมนาคมสะดวกปลอดภัย	ซ่อมแซมผิวจราจร กว้าง 5.00 เมตร ยาว 3,000 เมตร ลงลูกรังซ่อมผิวจราจรเป็นช่วงๆหนาเฉลี่ย 0.15 เมตร			185,000			ระยะทาง (เมตร)	การคมนาคมสะดวกปลอดภัย	กองช่าง
14	โครงการซ่อมแซมถนนลูกรังสายบ้านนาทอง-พท.การเกษตรหนองเม็ก หมู่ที่ 12	เพื่อให้การคมนาคมสะดวกปลอดภัย	ซ่อมแซมผิวจราจร กว้าง 5.00 เมตร ยาว 1,200 เมตร ลงลูกรังซ่อมผิวจราจรเป็นช่วงๆหนาเฉลี่ย 0.15 เมตร			70,000			ระยะทาง (เมตร)	การคมนาคมสะดวกปลอดภัย	กองช่าง
15.	โครงการซ่อมแซมถนนลูกรังสายบ้านนาทองพท.การเกษตรคำซี้แก้ว หมู่ที่ 12	เพื่อให้การคมนาคมสะดวกปลอดภัย	ซ่อมแซมผิวจราจร กว้าง 5.00 เมตร ยาว 3,000 เมตร ลงลูกรังซ่อมผิวจราจรเป็นช่วงๆหนาเฉลี่ย 0.15 เมตร			190,000			ระยะทาง (เมตร)	การคมนาคมสะดวกปลอดภัย	กองช่าง
รวม 3 โครงการ				-	-	445,000-	-	-	-	-	

## รายละเอียดโครงการพัฒนา

แผนพัฒนาท้องถิ่น (พ.ศ.2561-2565)

เทศบาลตำบลงิ้ว อำเภอเมืองมุกดาหาร จังหวัดมุกดาหาร

แบบ ผ.02

ก.ยุทธศาสตร์จังหวัดที่ 4 การพัฒนาเมืองและชุมชนน่าอยู่อย่างยั่งยืน

ข.ยุทธศาสตร์การพัฒนาขององค์กรปกครองส่วนท้องถิ่นในเขตจังหวัดมุกดาหาร เสริมสร้างท้องถิ่นเมืองน่าอยู่

1. ยุทธศาสตร์การพัฒนาเมืองทรัพยากรธรรมชาติและสิ่งแวดล้อม

1.1 แผนงานเคหะและชุมชน

ที่	โครงการ	วัตถุประสงค์	เป้าหมาย (ผลผลิตของโครงการ)	งบประมาณและที่มา					ตัวชี้วัด (KPI)	ผลลัพธ์ที่คาดว่าจะได้รับ	หน่วยงานที่รับผิดชอบ
				พ.ศ.2561 (บาท)	พ.ศ.2562 (บาท)	พ.ศ.2563 (บาท)	พ.ศ.2564 (บาท)	พ.ศ.2565 (บาท)			
16.	โครงการซ่อมแซมถนนลูกรังสายบ้านนาทอง-ห้วยบ้านนาโคก หมู่ที่ 12	เพื่อให้การคมนาคมสะดวกปลอดภัย	ซ่อมแซมผิวจราจร กว้าง 5.00 เมตร ยาว 4,200 เมตร ลงลูกรังซ่อมผิวจราจรเป็นช่วงๆหนาเฉลี่ย 0.15 เมตร			220,000			ระยะทาง (เมตร)	การคมนาคมสะดวกปลอดภัย	กองช่าง
17.	โครงการซ่อมแซมถนนลูกรังสายโพนสว่าง-ลาดแต้,นาดง หมู่ที่ 14	เพื่อให้การคมนาคมสะดวกปลอดภัย	ซ่อมแซมผิวจราจร กว้าง 5.00 เมตร ยาว 2,000 เมตร ลงลูกรังซ่อมผิวจราจรเป็นช่วงๆหนาเฉลี่ย 0.15 เมตร			160,000			ระยะทาง (เมตร)	การคมนาคมสะดวกปลอดภัย	กองช่าง
18	โครงการซ่อมแซมถนนลูกรังสายบ้านโนนสวรรค์-ทางออกหนองแต้ หมู่ที่ 11	เพื่อให้การคมนาคมสะดวกปลอดภัย	ซ่อมแซมผิวจราจร กว้าง 5.00 เมตร ยาว 1,000 เมตร ลงลูกรังซ่อมผิวจราจรเป็นช่วงๆหนาเฉลี่ย 0.15 เมตร			80,000			ระยะทาง (เมตร)	การคมนาคมสะดวกปลอดภัย	กองช่าง
รวม 3 โครงการ				-	-	460,000-	-	-	-	-	

รายละเอียดโครงการพัฒนา  
แผนพัฒนาท้องถิ่น (พ.ศ.2561-2565)

แบบ ผ.02

เทศบาลตำบลงิ้ว อำเภอเมืองมุกดาหาร จังหวัดมุกดาหาร

ก.ยุทธศาสตร์จังหวัดที่ 4 การพัฒนาเมืองและชุมชนน่าอยู่อย่างยั่งยืน

ข.ยุทธศาสตร์การพัฒนาขององค์กรปกครองส่วนท้องถิ่นในเขตจังหวัดมุกดาหาร เสริมสร้างท้องถิ่นเมืองน่าอยู่

## 4. ยุทธศาสตร์การพัฒนาเมืองทรัพยากรธรรมชาติและสิ่งแวดล้อม

## 4.1 แผนงานเคหะและชุมชน

ที่	โครงการ	วัตถุประสงค์	เป้าหมาย (ผลผลิตของโครงการ)	งบประมาณและที่มา					ตัวชี้วัด (KPI)	ผลลัพธ์ที่คาดว่าจะได้รับ	หน่วยงานที่รับผิดชอบ
				พ.ศ.2561 (บาท)	พ.ศ.2562 (บาท)	พ.ศ.2563 (บาท)	พ.ศ.2564 (บาท)	พ.ศ.2565 (บาท)			
19.	โครงการซ่อมแซมถนนลูกรังสายบ้านปงโพ-หนองผือ หมู่ที่ 3	เพื่อให้การคมนาคมสะดวกปลอดภัย	ซ่อมแซมผิวจราจร กว้าง 5.00 เมตร ยาว 1,950 เมตร ลงลูกรังซ่อมผิวจราจรเป็นช่วงๆ หนาเฉลี่ย 0.15 เมตร			140,000			ระยะทาง (เมตร)	การคมนาคมสะดวกปลอดภัย	กองช่าง
20.	โครงการก่อสร้างท่อลอดเหลี่ยม คสล.ข้ามห้วยลิงโตน ถนนสายหนองกระปาง บ้านโพนสว่าง หมู่ที่ 6	เพื่อเปิดทางระบายน้ำที่มีปริมาณสูงในช่วงฤดูฝนไม่ให้น้ำท่วมขังพื้นที่ทำการเกษตร	ท่อลอดเหลี่ยม คสล. กว้าง 1.80 เมตร สูง 1.80 เมตร ยาว 6 เมตร ชนิด 2 ช่องทาง			350,000			ระยะทาง (เมตร)	ช่วยระบายน้ำไม่ให้ท่วมขังพื้นที่ทำการเกษตร	กองช่าง
21.	โครงการก่อสร้างท่อลอดเหลี่ยม คสล.ข้ามห้วยตอกฝั่ง ถนน สายท่าพระ บ้านโพนสว่าง หมู่ที่ 14	เพื่อเปิดทางระบายน้ำที่มีปริมาณสูงในช่วงฤดูฝนไม่ให้น้ำท่วมขังพื้นที่ทำการเกษตร	ท่อลอดเหลี่ยม คสล. กว้าง 1.80 เมตร สูง 1.80 เมตร ยาว 6 เมตร ชนิด 2 ช่องทาง			350,000			ระยะทาง (เมตร)	ช่วยระบายน้ำไม่ให้ท่วมขังพื้นที่ทำการเกษตร	กองช่าง
รวม 3 โครงการ				-	-	840,000-	-	-	-	-	

รายละเอียดโครงการพัฒนา  
แผนพัฒนาท้องถิ่น (พ.ศ.2561-2565)

แบบ ผ.02

เทศบาลตำบลงิ้ว อำเภอเมืองมุกดาหาร จังหวัดมุกดาหาร

ก.ยุทธศาสตร์จังหวัดที่ 4 การพัฒนาเมืองและชุมชนน่าอยู่อย่างยั่งยืน

ข.ยุทธศาสตร์การพัฒนาขององค์กรปกครองส่วนท้องถิ่นในเขตจังหวัดมุกดาหาร เสริมสร้างท้องถิ่นเมืองน่าอยู่

1. ยุทธศาสตร์การพัฒนาเมืองทรัพยากรธรรมชาติและสิ่งแวดล้อม

1.1 แผนงานเคหะและชุมชน

ที่	โครงการ	วัตถุประสงค์	เป้าหมาย (ผลผลิตของโครงการ)	งบประมาณและที่มา					ตัวชี้วัด (KPI)	ผลลัพธ์ที่คาดว่าจะได้รับ	หน่วยงานที่ รับผิดชอบ
				พ.ศ.2561 (บาท)	พ.ศ.2562 (บาท)	พ.ศ.2563 (บาท)	พ.ศ.2564 (บาท)	พ.ศ.2565 (บาท)			
22	โครงการก่อสร้างท่อ ลอดเหลี่ยม คสล.ข้าม ห้วยทราย ถนนสาย บ้านโนนสวรรค์ หมู่ที่ 11 -บ.โค้งสำราญ	เพื่อเปิดทางระบายน้ำที่มี ปริมาณสูงในช่วงฤดูฝนไม่ ให้น้ำท่วมขังพื้นที่ทำ การเกษตร	ท่อลอดเหลี่ยม คสล. กว้าง 1.80 เมตร สูง 1.80 เมตร ยาว 6 เมตร ชนิด 2 ช่องทาง			350,000			ระยะทาง (เมตร)	ช่วยระบายน้ำ ไม่ให้น้ำท่วมขังพื้นที่ การเกษตร	กองช่าง
23.	โครงการก่อสร้างท่อ ลอดเหลี่ยม คสล.ข้าม คลองส่งน้ำฝายแก้ง จันทร์แดง ถนนสาย เหล่าตาสี หมู่ที่ 10	เพื่อเปิดทางระบายน้ำที่มี ปริมาณสูงในช่วงฤดูฝนไม่ ให้น้ำท่วมขังพื้นที่ทำ การเกษตร	ท่อลอดเหลี่ยม คสล. กว้าง 1.80 เมตร สูง 1.80 เมตร ยาว 6 เมตร ชนิด 2 ช่องทาง			350,000			ระยะทาง (เมตร)	ช่วยระบายน้ำ ไม่ให้น้ำท่วมขังพื้นที่ การเกษตร	กองช่าง
24.	โครงการก่อสร้างท่อ ลอดเหลี่ยม คสล.ข้าม ห้วยทราย ถนนสาย บ้านคำบัง หมู่ที่ 9 ห้วยทราย(นาผู้ใหญ่ วันทา)	เพื่อเปิดทางระบายน้ำที่มี ปริมาณสูงในช่วงฤดูฝนไม่ ให้น้ำท่วมขังพื้นที่ทำ การเกษตร	ท่อลอดเหลี่ยม คสล. กว้าง 1.80 เมตร สูง 1.80 เมตร ยาว 6 เมตร ชนิด 2 ช่องทาง			350,000			ระยะทาง (เมตร)	ช่วยระบายน้ำ ไม่ให้น้ำท่วมขังพื้นที่ การเกษตร	กองช่าง
รวม 3 โครงการ				-	-	1,050,000-	-	-	-	-	



รายละเอียดโครงการพัฒนา  
แผนพัฒนาท้องถิ่น (พ.ศ.2561-2565)

แบบ ผ.02

เทศบาลตำบลงิ้ว อำเภอเมืองมุกดาหาร จังหวัดมุกดาหาร

ก.ยุทธศาสตร์จังหวัดที่ 4 การพัฒนาเมืองและชุมชนน่าอยู่อย่างยั่งยืน

ข.ยุทธศาสตร์การพัฒนาขององค์กรปกครองส่วนท้องถิ่นในเขตจังหวัดมุกดาหาร เสริมสร้างท้องถิ่นเมืองน่าอยู่

1. ยุทธศาสตร์การพัฒนาเมืองทรัพยากรธรรมชาติและสิ่งแวดล้อม

1.1 แผนงานเคหะและชุมชน

ที่	โครงการ	วัตถุประสงค์	เป้าหมาย (ผลผลิตของโครงการ)	งบประมาณและที่มา					ตัวชี้วัด (KPI)	ผลลัพธ์ที่คาดว่าจะได้รับ	หน่วยงานที่ รับผิดชอบ
				พ.ศ.2561 (บาท)	พ.ศ.2562 (บาท)	พ.ศ.2563 (บาท)	พ.ศ.2564 (บาท)	พ.ศ.2565 (บาท)			
25.	โครงการก่อสร้างท่อ เหลี่ยม คสล.ข้ามห้วย ทราย ถนนสายห้วย ทราย-นาผู้ใหญ่ยูร หมู่ ที่ 9	เพื่อเปิดทางระบายน้ำ ที่มีปริมาณสูงในช่วง ฤดูฝนไม่ให้น้ำท่วมขัง พื้นที่ทำการเกษตร	ท่อลอดเหลี่ยม คสล. กว้าง 1.80 เมตร สูง 1.80 เมตร ยาว 6 เมตร ชนิด 2 ช่องทาง			350,000			ระยะทาง (เมตร)	ช่วยระบายน้ำ ไม่ให้น้ำท่วมขังพื้นที่ การเกษตร	กองช่าง
26.	โครงการก่อสร้างท่อ ลอดเหลี่ยม คสล. ข้ามห้วยหอนแคน สายคำซี้แก้ว-ภูธาตุ บ้านปงโพน หมู่ที่ 3	เพื่อเปิดทางระบายน้ำ ที่มีปริมาณสูงในช่วง ฤดูฝนไม่ให้น้ำท่วมขัง พื้นที่ทำการเกษตร	ท่อลอดเหลี่ยม คสล. กว้าง 1.80 เมตร สูง 1.80 เมตร ยาว 5 เมตร ชนิด 1 ช่องทาง			175,000			ระยะทาง (เมตร)	ช่วยระบายน้ำ ไม่ให้น้ำท่วมขังพื้นที่ การเกษตร	กองช่าง
27.	โครงการก่อสร้างท่อ ลอดเหลี่ยม คสล. ข้าม ห้วยข้ามมันสาย(นา เสี้ยว)บ้านโคก ตะแบง หมู่ที่ 5	เพื่อเปิดทางระบายน้ำ ที่มีปริมาณสูงในช่วง ฤดูฝนไม่ให้น้ำท่วมขัง พื้นที่ทำการเกษตร	ท่อลอดเหลี่ยม คสล. กว้าง 1.80 เมตร สูง 1.80 เมตร ยาว 5 เมตร ชนิด 1 ช่องทาง			175,000			ระยะทาง (เมตร)	ช่วยระบายน้ำ ไม่ให้น้ำท่วมขังพื้นที่ การเกษตร	กองช่าง
รวม 3 โครงการ				-	-	700,000-	-	-	-	-	

รายละเอียดโครงการพัฒนา  
แผนพัฒนาท้องถิ่น (พ.ศ.2561-2565)

แบบ ผ.02

เทศบาลตำบลงิ้ว อำเภอเมืองมุกดาหาร จังหวัดมุกดาหาร

ก.ยุทธศาสตร์จังหวัดที่ 4 การพัฒนาเมืองและชุมชนน่าอยู่อย่างยั่งยืน

ข.ยุทธศาสตร์การพัฒนาขององค์กรปกครองส่วนท้องถิ่นในเขตจังหวัดมุกดาหาร เสริมสร้างท้องถิ่นเมืองน่าอยู่

1. ยุทธศาสตร์การพัฒนาเมืองทรัพยากรธรรมชาติและสิ่งแวดล้อม

1.1 แผนงานเคหะและชุมชน

ที่	โครงการ	วัตถุประสงค์	เป้าหมาย (ผลผลิตของโครงการ)	งบประมาณและที่มา					ตัวชี้วัด (KPI)	ผลลัพธ์ที่คาดว่าจะได้รับ	หน่วยงานที่ รับผิดชอบ
				พ.ศ.2561 (บาท)	พ.ศ.2562 (บาท)	พ.ศ.2563 (บาท)	พ.ศ.2564 (บาท)	พ.ศ.2565 (บาท)			
28.	โครงการก่อสร้างท่อ ลอดเหลี่ยม คสล. ข้าม ห้วยข้างมันสาย (นาสองแคว)บ้านโคก ตะแบง หมู่ที่ 5	เพื่อเปิดทางระบายน้ำที่มี ปริมาณสูงในช่วงฤดูฝนไม่ ให้น้ำท่วมขังพื้นที่ทำ การเกษตร	ท่อลอดเหลี่ยม คสล. กว้าง 1.80 เมตร สูง 1.80 เมตร ยาว 5 เมตร ชนิด 1 ช่องทาง			175,000			ระยะทาง (เมตร)	ช่วยระบายน้ำ ไม่ให้น้ำท่วมขังพื้นที่ การเกษตร	กองช่าง
29.	โครงการก่อสร้างท่อ ลอดเหลี่ยม คสล.ข้าม ห้วยยาง ถนนสายบ้าน นาทอง-อ่างแซ่ หมู่ที่ 12	เพื่อเปิดทางระบายน้ำที่มี ปริมาณสูงในช่วงฤดูฝนไม่ ให้น้ำท่วมขังพื้นที่ทำ การเกษตร	ท่อลอดเหลี่ยม คสล. กว้าง 1.80 เมตร สูง 1.80 เมตร ยาว 6 เมตร ชนิด 2 ช่องทาง			350,000			ระยะทาง (เมตร)	ช่วยระบายน้ำ ไม่ให้น้ำท่วมขังพื้นที่ การเกษตร	กองช่าง
30.	โครงการก่อสร้างท่อ ลอดเหลี่ยม คสล.ข้าม ห้วยยาง ถนนสายบ้าน นาทอง-นาไถล หมู่ที่ 12	เพื่อเปิดทางระบายน้ำที่มี ปริมาณสูงในช่วงฤดูฝนไม่ ให้น้ำท่วมขังพื้นที่ทำ การเกษตร	ท่อลอดเหลี่ยม คสล. กว้าง 1.80 เมตร สูง 1.80 เมตร ยาว 6 เมตร ชนิด 2 ช่องทาง			350,000			ระยะทาง (เมตร)	ช่วยระบายน้ำ ไม่ให้น้ำท่วมขังพื้นที่ การเกษตร	กองช่าง
รวม 3 โครงการ				-	-	875,000-	-	-	-	-	

รายละเอียดโครงการพัฒนา  
แผนพัฒนาท้องถิ่น (พ.ศ.2561-2565)

แบบ ผ.02

## เทศบาลตำบลงิ้ว อำเภอเมืองมุกดาหาร จังหวัดมุกดาหาร

ก.ยุทธศาสตร์จังหวัดที่ 4 การพัฒนาเมืองและชุมชนน่าอยู่อย่างยั่งยืน

ข.ยุทธศาสตร์การพัฒนาขององค์กรปกครองส่วนท้องถิ่นในเขตจังหวัดมุกดาหาร เสริมสร้างท้องถิ่นเมืองน่าอยู่

## 1. ยุทธศาสตร์การพัฒนาเมืองทรัพยากรธรรมชาติและสิ่งแวดล้อม

## 1.1 แผนงานเคหะและชุมชน

ที่	โครงการ	วัตถุประสงค์	เป้าหมาย (ผลผลิตของโครงการ)	งบประมาณและที่มา					ตัวชี้วัด (KPI)	ผลลัพธ์ที่ คาดว่าจะ ได้รับ	หน่วยงานที่ รับผิดชอบ
				พ.ศ.2561 (บาท)	พ.ศ.2562 (บาท)	พ.ศ.2563 (บาท)	พ.ศ.2564 (บาท)	พ.ศ.2565 (บาท)			
31.	โครงการก่อสร้างท่อลอด เหลี่ยม คสล.ข้ามร่องน้ำ นาหนองบัว-ถนนสายบ้าน ดงเย็น-นาหนองบัว ม.1	เพื่อเปิดทางระบายน้ำ ที่มีปริมาณสูงในช่วง ฤดูฝนไม่ให้น้ำท่วมขัง	ท่อลอดเหลี่ยม คสล. กว้าง 1.80 เมตร สูง 1.80 เมตร ยาว 6 เมตร ชนิด 2 ช่องทาง			350,000			ระยะทาง (เมตร)	ช่วยระบาย น้ำไม่ให้น้ำท่วม ขังพื้นที่ การเกษตร	กองช่าง
32.	โครงการก่อสร้างฝายน้ำ ล้น มข 2527 กั้นลำห้วย ทราย(ตอนกลาง)บ้านนา จาน หมู่ที่ 8	เพื่อกักเก็บน้ำไว้ทำ การเกษตร	ก่อสร้างฝายน้ำล้น มข 2527 กว้าง 8 เมตร สันฝายสูง 1.50 เมตร ผนังข้าง 3.00 เมตร และชุดลอกลำห้วยหน้า ฝายและท้ายฝาย กว้าง 7 เมตร ยาว 300 เมตร ลึกเฉลี่ย 3.00 เมตร หรือ พื้นที่ชุดลอกไม่น้อยกว่า 2,100 ตร.ม			565,000			ระยะทาง (เมตร)	เพื่อกักเก็บ น้ำไว้ทำ การเกษตร	กองช่าง
33.	โครงการชุดลอกลำห้วย ใหญ่(ช่วงบ้านภูทอง) พร้อมก่อสร้างอาคารรับ น้ำ(กำแพงปากเปิด คสล. และอาคารระบายน้ำ) บ้านภูทอง หมู่ที่ 13	เพื่อกักเก็บน้ำไว้ทำ การเกษตร	ชุดลอกลำห้วยใหญ่กว้าง 10.00 เมตร ยาว 900 เมตร ลึกเฉลี่ย 4.00 เมตร หรือพื้นที่ชุดลอกไม่น้อยกว่า 9,000 ตร.ม ปริมาณดินชุดลอก 25,000 ลบ. ม.พร้อมก่อสร้างอาคารรับน้ำ(กำแพง ปากเปิด คสล.และอาคารระบายน้ำ) กว้าง 8.00 เมตร ยาว(รวมท่อลอด เหลี่ยม) 31 เมตร			3,084,000			ระยะทาง (เมตร)	เพื่อกักเก็บ น้ำไว้ทำ การเกษตร	กองช่าง
รวม 3 โครงการ				-	-	3,999,000-	-	-	-	-	

## รายละเอียดโครงการพัฒนา

แผนพัฒนาท้องถิ่น (พ.ศ.2561-2565)

เทศบาลตำบลดงเย็น อำเภอเมืองมุกดาหาร จังหวัดมุกดาหาร

เทศบาลตำบลดงเย็น อำเภอเมืองมุกดาหาร จังหวัดมุกดาหาร

แบบ ผ.02

ก.ยุทธศาสตร์จังหวัดที่ 4 การพัฒนาเมืองและชุมชนน่าอยู่อย่างยั่งยืน

ข.ยุทธศาสตร์การพัฒนาขององค์กรปกครองส่วนท้องถิ่นในเขตจังหวัดมุกดาหาร เสริมสร้างท้องถิ่นเมืองน่าอยู่

## 1. ยุทธศาสตร์การพัฒนาเมืองทรัพยากรธรรมชาติและสิ่งแวดล้อม

## 1.1 แผนงานเคหะและชุมชน

ที่	โครงการ	วัตถุประสงค์	เป้าหมาย (ผลผลิตของโครงการ)	งบประมาณและที่มา					ตัวชี้วัด (KPI)	ผลลัพธ์ที่คาดว่าจะได้รับ	หน่วยงานที่รับผิดชอบ
				พ.ศ.2561 (บาท)	พ.ศ.2562 (บาท)	พ.ศ.2563 (บาท)	พ.ศ.2564 (บาท)	พ.ศ.2565 (บาท)			
34	โครงการก่อสร้างฝายน้ำล้น มข 2527 กั้นลำห้วยปลาขาว (ตอนบน) บ้านสามชั่ว	เพื่อกักเก็บน้ำไว้ทำการเกษตร	ก่อสร้างฝายน้ำล้น มข.2527 กว้าง 14 เมตร สันฝายสูง 1.50 เมตร ผนังข้าง 3.00 เมตร จำนวน 1 แห่ง			693,000			ระยะทาง (เมตร)	เพื่อกักเก็บน้ำไว้ทำการเกษตร	กองช่าง
35	โครงการก่อสร้างฝายน้ำล้น มข 2527 กั้นลำห้วยปลาขาว (ตอนล่าง) บ้านสามชั่ว	เพื่อกักเก็บน้ำไว้ทำการเกษตร	ก่อสร้างฝายน้ำล้น มข 2527 กว้าง 14 เมตร สันฝายสูง 1.50 เมตร ผนังข้าง 3.00 เมตร จำนวน 1 แห่ง			693,000			ระยะทาง (เมตร)	เพื่อกักเก็บน้ำไว้ทำการเกษตร	กองช่าง
36.	โครงการก่อสร้างฝายน้ำล้น มข 2527 กั้นลำห้วยปงแคนเหล่าชุมชน บ้านมสามชั่ว	เพื่อกักเก็บน้ำไว้ทำการเกษตร	ก่อสร้างฝายน้ำล้น มข 2527 กว้าง 14 เมตร สันฝายสูง 2.00 เมตร ผนังข้าง 3.50 เมตร จำนวน 1 แห่ง			730,000			ระยะทาง (เมตร)	เพื่อกักเก็บน้ำไว้ทำการเกษตร	กองช่าง
รวม 3 โครงการ				-	-	2,116,000-	-	-	-	-	

## รายละเอียดโครงการพัฒนา

แผนพัฒนาท้องถิ่น (พ.ศ.2561-2565)

เทศบาลตำบลดงเย็น อำเภอเมืองมุกดาหาร จังหวัดมุกดาหาร

เทศบาลตำบลดงเย็น อำเภอเมืองมุกดาหาร จังหวัดมุกดาหาร

แบบ ผ.02

ก.ยุทธศาสตร์จังหวัดที่ 4 การพัฒนาเมืองและชุมชนน่าอยู่อย่างยั่งยืน

ข.ยุทธศาสตร์การพัฒนาขององค์กรปกครองส่วนท้องถิ่นในเขตจังหวัดมุกดาหาร เสริมสร้างท้องถิ่นเมืองน่าอยู่

## 1. ยุทธศาสตร์การพัฒนาเมืองทรัพยากรธรรมชาติและสิ่งแวดล้อม

## 1.1 แผนงานเคหะและชุมชน

ที่	โครงการ	วัตถุประสงค์	เป้าหมาย (ผลผลิตของโครงการ)	งบประมาณและที่มา					ตัวชี้วัด (KPI)	ผลลัพธ์ที่คาดว่าจะได้รับ	หน่วยงานที่รับผิดชอบ
				พ.ศ.2561 (บาท)	พ.ศ.2562 (บาท)	พ.ศ.2563 (บาท)	พ.ศ.2564 (บาท)	พ.ศ.2565 (บาท)			
37	โครงการก่อสร้างฝายน้ำล้น มข 2527 กั้นลำห้วยไค้ บ้านสามชั่ว	เพื่อกักเก็บน้ำไว้ทำการเกษตร	ก่อสร้างฝายน้ำล้น มข 2527 กว้าง 18 เมตร สันฝายสูง 2.00 เมตร ผนังข้าง 3.50 เมตร จำนวน 1 แห่ง			896,000			ระยะทาง (เมตร)	เพื่อกักเก็บน้ำไว้ทำการเกษตร	กองช่าง
38	โครงการก่อสร้างฝายน้ำล้น มข 2527 กั้นลำห้วยถ้ำเต่า บ้านโนนสวรรค์	เพื่อกักเก็บน้ำไว้ทำการเกษตร	ก่อสร้างฝายน้ำล้น มข 2527 กว้าง 8 เมตร สันฝายสูง 1.50 เมตร ผนังข้าง 3.00 เมตร จำนวน 1 แห่ง			498,000			ระยะทาง (เมตร)	เพื่อกักเก็บน้ำไว้ทำการเกษตร	กองช่าง
39	โครงการก่อสร้างฝายน้ำล้น มข 2527 กั้นลำห้วยทรายโน (ตอนบน) บ้านหนองแคน	เพื่อกักเก็บน้ำไว้ทำการเกษตร	ก่อสร้างฝายน้ำล้น มข 2527 กว้าง 8 เมตร สันฝายสูง 1.50 เมตร ผนังข้าง 3.00 เมตร จำนวน 1 แห่ง			498,000			ระยะทาง (เมตร)	เพื่อกักเก็บน้ำไว้ทำการเกษตร	กองช่าง
รวม 3 โครงการ				-	-	1,892,000	-	-	-	-	

## รายละเอียดโครงการพัฒนา

แผนพัฒนาท้องถิ่น (พ.ศ.2561-2565)

เทศบาลตำบลดงเย็น อำเภอเมืองมุกดาหาร จังหวัดมุกดาหาร

เทศบาลตำบลดงเย็น อำเภอเมืองมุกดาหาร จังหวัดมุกดาหาร

แบบ ผ.02

ก.ยุทธศาสตร์จังหวัดที่ 4 การพัฒนาเมืองและชุมชนน่าอยู่อย่างยั่งยืน

ข.ยุทธศาสตร์การพัฒนาขององค์กรปกครองส่วนท้องถิ่นในเขตจังหวัดมุกดาหาร เสริมสร้างท้องถิ่นเมืองน่าอยู่

## 1. ยุทธศาสตร์การพัฒนาเมืองทรัพยากรธรรมชาติและสิ่งแวดล้อม

## 1.1 แผนงานเคหะและชุมชน

ที่	โครงการ	วัตถุประสงค์	เป้าหมาย (ผลผลิตของโครงการ)	งบประมาณและที่มา					ตัวชี้วัด (KPI)	ผลลัพธ์ที่คาดว่าจะได้รับ	หน่วยงานที่รับผิดชอบ
				พ.ศ.2561 (บาท)	พ.ศ.2562 (บาท)	พ.ศ.2563 (บาท)	พ.ศ.2564 (บาท)	พ.ศ.2565 (บาท)			
40.	โครงการก่อสร้างฝายน้ำล้น มข 2527 กั้นลำคลองแก่งจันทร์แดง (ทิศตะวันตก) บ้านดอนสวรรค์	เพื่อกักเก็บน้ำไว้ทำการเกษตร	ก่อสร้างฝายน้ำล้น มข 2527 กว้าง 8 เมตร สันฝายสูง 1.50 เมตร ผนังข้าง 3.00 เมตร จำนวน 1 แห่ง			498,000			ระยะทาง (เมตร)	เพื่อกักเก็บน้ำไว้ทำการเกษตร	กองช่าง
41.	โครงการก่อสร้างฝายน้ำล้น มข 2527 กั้นลำห้วยตาหล่ม(ช่วงหนองทิสล้ำ) บ้านนาทอง	เพื่อกักเก็บน้ำไว้ทำการเกษตร	ก่อสร้างฝายน้ำล้น มข 2527 กว้าง 8 เมตร สันฝายสูง 1.50 เมตร ผนังข้าง 3.00 เมตร จำนวน 1 แห่ง			498,000			ระยะทาง (เมตร)	เพื่อกักเก็บน้ำไว้ทำการเกษตร	กองช่าง
42.	โครงการขุดลอกลำห้วยค่านาแพง บ้านนาทอง	เพื่อกักเก็บน้ำไว้ทำการเกษตร	ขุดลอกลำห้วยกว้าง 25 เมตร ยาว 1.50 เมตร ลึกเฉลี่ย 3.50 เมตร หรือพื้นที่ขุดลอกไม่น้อยกว่า 3,750 ตร.ม.			500,000			ระยะทาง (เมตร)	เพื่อกักเก็บน้ำไว้ทำการเกษตร	กองช่าง
รวม 3 โครงการ				-	-	1,496,000-	-	-	-	-	

## รายละเอียดโครงการพัฒนา

แผนพัฒนาท้องถิ่น (พ.ศ.2561-2565)

เทศบาลตำบลงเย็น อำเภอเมืองมุกดาหาร จังหวัดมุกดาหาร

เทศบาลตำบลงเย็น อำเภอเมืองมุกดาหาร จังหวัดมุกดาหาร

แบบ ผ.02

ก.ยุทธศาสตร์จังหวัดที่ 4 การพัฒนาเมืองและชุมชนน่าอยู่อย่างยั่งยืน

ข.ยุทธศาสตร์การพัฒนาขององค์กรปกครองส่วนท้องถิ่นในเขตจังหวัดมุกดาหาร เสริมสร้างท้องถิ่นเมืองน่าอยู่

## 1. ยุทธศาสตร์การพัฒนาเมืองทรัพยากรธรรมชาติและสิ่งแวดล้อม

## 1.1 แผนงานเคหะและชุมชน

ที่	โครงการ	วัตถุประสงค์	เป้าหมาย (ผลผลิตของโครงการ)	งบประมาณและที่มา					ตัวชี้วัด (KPI)	ผลลัพธ์ที่คาดว่าจะได้รับ	หน่วยงานที่รับผิดชอบ
				พ.ศ.2561 (บาท)	พ.ศ.2562 (บาท)	พ.ศ.2563 (บาท)	พ.ศ.2564 (บาท)	พ.ศ.2565 (บาท)			
43.	โครงการก่อสร้างฝายน้ำล้น มข 2527 กั้นลำห้วยโคกกะบา บ้านนาทอง	เพื่อกักเก็บน้ำไว้ทำการเกษตร	ก่อสร้างฝายน้ำล้น มข 2527 กว้าง 8 เมตร สันฝายสูง 1.50 เมตร ผนังข้าง 3.00 เมตร จำนวน 1 แห่ง			498,000			ระยะทาง (เมตร)	เพื่อกักเก็บน้ำไว้ทำการเกษตร	กองช่าง
44.	โครงการขุดลอกพัฒนาแหล่งน้ำหนองไชยรงค์ บ้านดอนสวรรค์	เพื่อกักเก็บน้ำไว้ทำการเกษตร	ขุดลอกพัฒนาแหล่งน้ำหนองไชยรงค์ กว้าง 80.00 เมตร ยาว 80.00 เมตร ลึกเฉลี่ย 2.50 เมตร หรือพื้นที่ขุดลอกไม่น้อยกว่า 6,400 ตร.ม.			500,000			ระยะทาง (เมตร)	เพื่อกักเก็บน้ำไว้ทำการเกษตร	กองช่าง
45.	โครงการขุดลอกพัฒนาแหล่งน้ำหนองแสง บ้านสามขัว	เพื่อกักเก็บน้ำไว้ทำการเกษตร	ขุดลอกพัฒนาแหล่งน้ำหนองแสง กว้าง 60.00 เมตร ยาว 95.00 เมตร ลึกเฉลี่ย 3.00 เมตร หรือพื้นที่ขุดลอกไม่น้อยกว่า 5,700 ตร.ม.			500,000			ระยะทาง (เมตร)	เพื่อกักเก็บน้ำไว้ทำการเกษตร	กองช่าง
รวม 3 โครงการ				-	-	1,498,000-	-	-	-	-	

## รายละเอียดโครงการพัฒนา

แผนพัฒนาท้องถิ่น (พ.ศ.2561-2565)

เทศบาลตำบลดงเย็น อำเภอเมืองมุกดาหาร จังหวัดมุกดาหาร

เทศบาลตำบลดงเย็น อำเภอเมืองมุกดาหาร จังหวัดมุกดาหาร

แบบ ผ.02

ก.ยุทธศาสตร์จังหวัดที่ 4 การพัฒนาเมืองและชุมชนน่าอยู่อย่างยั่งยืน

ข.ยุทธศาสตร์การพัฒนาขององค์กรปกครองส่วนท้องถิ่นในเขตจังหวัดมุกดาหาร เสริมสร้างท้องถิ่นเมืองน่าอยู่

## 1. ยุทธศาสตร์การพัฒนาเมืองทรัพยากรธรรมชาติและสิ่งแวดล้อม

## 1.1 แผนงานเคหะและชุมชน

ที่	โครงการ	วัตถุประสงค์	เป้าหมาย (ผลผลิตของโครงการ)	งบประมาณและที่มา					ตัวชี้วัด (KPI)	ผลลัพธ์ที่คาดว่าจะได้รับ	หน่วยงานที่รับผิดชอบ
				พ.ศ.2561 (บาท)	พ.ศ.2562 (บาท)	พ.ศ.2563 (บาท)	พ.ศ.2564 (บาท)	พ.ศ.2565 (บาท)			
46.	โครงการขุดลอกลำห้วยตาดหล่ม บ้านนาทอง	เพื่อกักเก็บน้ำไว้ทำการเกษตร	ขุดลอกลำห้วยตาดหล่ม บ้านนาทอง กว้าง 7.00 เมตร ยาว 550.00 เมตร ลึกเฉลี่ย 3.00 เมตร หรือพื้นที่ขุดลอกไม่น้อยกว่า 3,850 ตร.ม.			375,000			ระยะทาง (เมตร)	เพื่อกักเก็บน้ำไว้ทำการเกษตร	กองช่าง
47.	โครงการก่อสร้างท่อลอดเหลี่ยม คสล.ถนนลูกครึ่งสายบ้านดงเย็น-นาหนองว่า ม.1	เพื่อเปิดทางระบายน้ำที่มีปริมาณน้ำมากในช่วงฤดูฝน	ก่อสร้างท่อลอดเหลี่ยม คสล.ขนาดกว้าง 1.80 สูง 1.80 ยาว 6 เมตร ชนิด 2 ช่องทาง จำนวน 1 แห่ง			350,000			ระยะทาง (เมตร)	เพื่อเปิดทางระบายน้ำที่มีปริมาณน้ำมากในช่วงฤดูฝน	กองช่าง
48.	โครงการก่อสร้างท่อลอดเหลี่ยม คสล. ถนนลูกครึ่งสายบ้านหนองแคน-หนองหูลิง	เพื่อเปิดทางระบายน้ำที่มีปริมาณน้ำมากในช่วงฤดูฝน	ก่อสร้างท่อลอดเหลี่ยม คสล.ขนาดกว้าง 1.80 สูง 1.80 ยาว 6 เมตร ชนิด 2 ช่องทาง จำนวน 1 แห่ง			350,000			ระยะทาง (เมตร)	เพื่อเปิดทางระบายน้ำที่มีปริมาณน้ำมากในช่วงฤดูฝน	กองช่าง
รวม 3 โครงการ				-	-	1,075,000-	-	-	-	-	



## รายละเอียดโครงการพัฒนา

แผนพัฒนาท้องถิ่น (พ.ศ.2561-2565)

เทศบาลตำบลงเย็น อำเภอเมืองมุกดาหาร จังหวัดมุกดาหาร

เทศบาลตำบลงเย็น อำเภอเมืองมุกดาหาร จังหวัดมุกดาหาร

แบบ ผ.02

ก.ยุทธศาสตร์จังหวัดที่ 4 การพัฒนาเมืองและชุมชนน่าอยู่อย่างยั่งยืน

ข.ยุทธศาสตร์การพัฒนาขององค์กรปกครองส่วนท้องถิ่นในเขตจังหวัดมุกดาหาร เสริมสร้างท้องถิ่นเมืองน่าอยู่

## 1. ยุทธศาสตร์การพัฒนาเมืองทรัพยากรธรรมชาติและสิ่งแวดล้อม

## 1.1 แผนงานเคหะและชุมชน

ที่	โครงการ	วัตถุประสงค์	เป้าหมาย (ผลผลิตของโครงการ)	งบประมาณและที่มา					ตัวชี้วัด (KPI)	ผลลัพธ์ที่คาดว่าจะได้รับ	หน่วยงานที่รับผิดชอบ
				พ.ศ.2561 (บาท)	พ.ศ.2562 (บาท)	พ.ศ.2563 (บาท)	พ.ศ.2564 (บาท)	พ.ศ.2565 (บาท)			
49.	โครงการก่อสร้างถนนคอนกรีตเสริมเหล็กภายในหมู่บ้านปงโพน (หน้าโรงเรียน)	เพื่อให้การคมนาคมสะดวกปลอดภัย	ก่อสร้างถนนคอนกรีตเสริมเหล็ก กว้าง 6 เมตร ยาว 100 เมตร หนา 0.15 เมตร ไหล่ทางลูกรังข้างละ 0.50 เมตร			350,000			ระยะทาง (เมตร)	เพื่อให้การคมนาคมสะดวกปลอดภัย	กองช่าง
50.	โครงการวางท่อระบายน้ำภายในหมู่บ้านสามัคคี ม.4 (นาหนองยาง)	เพื่อป้องกันน้ำท่วมขัง	วางท่อระบายน้ำ คสล. Ø0.40x1.00 เมตร จำนวน 110 ม. พร้อมบ่อพักน้ำ คสล. 0.80x0.80 ลึก 0.80 ม. จำนวน 5 บ่อ และบ่อพักน้ำ คสล. 1.00x1.00 ม. ลึก 1.70 ม. จำนวน 1 บ่อ			216,000			ระยะทาง (เมตร)	เพื่อป้องกันน้ำท่วมขัง	กองช่าง
51.	โครงการวางท่อระบายน้ำภายในหมู่บ้านสามัคคี ม.4 (หน้าวัดศรีสะอาด)	เพื่อป้องกันน้ำท่วมขัง	วางท่อระบายน้ำ คสล. Ø0.40x1.00 เมตร จำนวน 140 ม. พร้อมบ่อพักน้ำ คสล. 0.80x0.80 ลึก 0.80 ม. จำนวน 5 บ่อ			202,000			ระยะทาง (เมตร)	เพื่อป้องกันน้ำท่วมขัง	กองช่าง
รวม 3 โครงการ				-	-	768,000-	-	-	-	-	

## รายละเอียดโครงการพัฒนา

แผนพัฒนาท้องถิ่น (พ.ศ.2561-2565)

เทศบาลตำบลงเย็น อำเภอเมืองมุกดาหาร จังหวัดมุกดาหาร

เทศบาลตำบลงเย็น อำเภอเมืองมุกดาหาร จังหวัดมุกดาหาร

แบบ ผ.02

ก.ยุทธศาสตร์จังหวัดที่ 4 การพัฒนาเมืองและชุมชนน่าอยู่อย่างยั่งยืน

ข.ยุทธศาสตร์การพัฒนาขององค์กรปกครองส่วนท้องถิ่นในเขตจังหวัดมุกดาหาร เสริมสร้างท้องถิ่นเมืองน่าอยู่

## 1. ยุทธศาสตร์การพัฒนาเมืองทรัพยากรธรรมชาติและสิ่งแวดล้อม

## 1.1 แผนงานเคหะและชุมชน

ที่	โครงการ	วัตถุประสงค์	เป้าหมาย (ผลผลิตของโครงการ)	งบประมาณและที่มา					ตัวชี้วัด (KPI)	ผลลัพธ์ที่คาดว่าจะได้รับ	หน่วยงานที่รับผิดชอบ
				พ.ศ.2561 (บาท)	พ.ศ.2562 (บาท)	พ.ศ.2563 (บาท)	พ.ศ.2564 (บาท)	พ.ศ.2565 (บาท)			
52.	โครงการก่อสร้างท่อลอดเหลี่ยม คสล. ฝ่ายห้วยช้างมัน พร้อมกำแพงรับน้ำ	เพื่อเปิดทางระบายน้ำที่มีปริมาณน้ำมากในช่วงฤดูฝน	ก่อสร้างท่อลอดเหลี่ยม คสล. ขนาดกว้าง 1.80 x1.80 ม. ยาว 15 ม.(ชนิด 1 ช่องทาง) พร้อมกำแพงรับน้ำ			420,000			ระยะทาง (เมตร)	เพื่อเปิดทางระบายน้ำที่มีปริมาณน้ำมากในช่วงฤดูฝน	กองช่าง
53.	โครงการก่อสร้างท่อลอดเหลี่ยม คสล. อ่างเก็บน้ำชลประทานห้วยตอกฝั่ง	เพื่อเปิดทางระบายน้ำที่มีปริมาณน้ำมากในช่วงฤดูฝน	ก่อสร้างท่อลอดเหลี่ยม คสล. ขนาดกว้าง 1.80 x1.80 ม. ยาว 6 ม.(ชนิด 2 ช่องทาง) จำนวน 1 แห่ง			350,000			ระยะทาง (เมตร)	เพื่อเปิดทางระบายน้ำที่มีปริมาณน้ำมากในช่วงฤดูฝน	กองช่าง
54.	โครงการก่อสร้างถนนคอนกรีตเสริมเหล็กภายในหมู่บ้านโคกขามเลียน	เพื่อให้การคมนาคมสะดวกปลอดภัย	ก่อสร้างถนนคอนกรีตเสริมเหล็ก กว้าง 4 ม. ยาว 150 ม. หนา 0.15 ม. ไหล่ทางลูกรังข้างละ 0.50 ม.			348,000			ระยะทาง (เมตร)	เพื่อให้การคมนาคมสะดวกปลอดภัย	กองช่าง
รวม 3 โครงการ				-	-	1,118,000-	-	-	-	-	

## รายละเอียดโครงการพัฒนา

แผนพัฒนาท้องถิ่น (พ.ศ.2561-2565)

เทศบาลตำบลงเย็น อำเภอเมืองมุกดาหาร จังหวัดมุกดาหาร

เทศบาลตำบลงเย็น อำเภอเมืองมุกดาหาร จังหวัดมุกดาหาร

แบบ ผ.02

ก.ยุทธศาสตร์จังหวัดที่ 4 การพัฒนาเมืองและชุมชนน่าอยู่อย่างยั่งยืน

ข.ยุทธศาสตร์การพัฒนาขององค์กรปกครองส่วนท้องถิ่นในเขตจังหวัดมุกดาหาร เสริมสร้างท้องถิ่นเมืองน่าอยู่

## 1. ยุทธศาสตร์การพัฒนาเมืองทรัพยากรธรรมชาติและสิ่งแวดล้อม

## 1.1 แผนงานเคหะและชุมชน

ที่	โครงการ	วัตถุประสงค์	เป้าหมาย (ผลผลิตของโครงการ)	งบประมาณและที่มา					ตัวชี้วัด (KPI)	ผลลัพธ์ที่คาดว่าจะได้รับ	หน่วยงานที่รับผิดชอบ
				พ.ศ.2561 (บาท)	พ.ศ.2562 (บาท)	พ.ศ.2563 (บาท)	พ.ศ.2564 (บาท)	พ.ศ.2565 (บาท)			
55.	โครงการก่อสร้างถนนคอนกรีตเสริมเหล็กภายในหมู่บ้านนาจาน	เพื่อให้การคมนาคมสะดวกปลอดภัย	ก่อสร้างถนนคอนกรีตเสริมเหล็ก กว้าง 4 ม. ยาว 150 ม. หนา 0.15 ม. ไหล่ทางลูกรังข้างละ 0.50 ม.			348,000			ระยะทาง (เมตร)	เพื่อให้การคมนาคมสะดวกปลอดภัย	กองช่าง
56.	โครงการก่อสร้างท่อลอดเหลี่ยม สายบ้านคำบง-ห้วยทราย(นานายวันทา) ม.9	เพื่อเปิดทางระบายน้ำที่มีปริมาณน้ำมากในช่วงฤดูฝน	ก่อสร้างท่อลอดเหลี่ยม คสล. ขนาดกว้าง 1.80 สูง 1.80 ม. ยาว 6 ม. ชนิด 2 ช่องทาง จำนวน 1 แห่ง			350,000			ระยะทาง (เมตร)	เพื่อเปิดทางระบายน้ำที่มีปริมาณน้ำมากในช่วงฤดูฝน	กองช่าง
57.	โครงการก่อสร้างท่อลอดเหลี่ยม คสล. ถนนลูกรังสายบ้านดอนสวรรค์-เหล่าตาสี	เพื่อเปิดทางระบายน้ำที่มีปริมาณน้ำมากในช่วงฤดูฝน	ก่อสร้างท่อลอดเหลี่ยม คสล. ขนาดกว้าง 1.80 สูง 1.80 ม. ยาว 6 ม. ชนิด 2 ช่องทาง จำนวน 1 แห่ง			350,000			ระยะทาง (เมตร)	เพื่อเปิดทางระบายน้ำที่มีปริมาณน้ำมากในช่วงฤดูฝน	กองช่าง
รวม 3 โครงการ				-	-	1,048,000-	-	-	-	-	

## รายละเอียดโครงการพัฒนา

แผนพัฒนาท้องถิ่น (พ.ศ.2561-2565)

เทศบาลตำบลดงเย็น อำเภอเมืองมุกดาหาร จังหวัดมุกดาหาร

เทศบาลตำบลดงเย็น อำเภอเมืองมุกดาหาร จังหวัดมุกดาหาร

แบบ ผ.02

ก.ยุทธศาสตร์จังหวัดที่ 4 การพัฒนาเมืองและชุมชนน่าอยู่อย่างยั่งยืน

ข.ยุทธศาสตร์การพัฒนาขององค์กรปกครองส่วนท้องถิ่นในเขตจังหวัดมุกดาหาร เสริมสร้างท้องถิ่นเมืองน่าอยู่

## 1. ยุทธศาสตร์การพัฒนาเมืองทรัพยากรธรรมชาติและสิ่งแวดล้อม

## 1.1 แผนงานเคหะและชุมชน

ที่	โครงการ	วัตถุประสงค์	เป้าหมาย (ผลผลิตของโครงการ)	งบประมาณและที่มา					ตัวชี้วัด (KPI)	ผลลัพธ์ที่คาดว่าจะได้รับ	หน่วยงานที่รับผิดชอบ
				พ.ศ.2561 (บาท)	พ.ศ.2562 (บาท)	พ.ศ.2563 (บาท)	พ.ศ.2564 (บาท)	พ.ศ.2565 (บาท)			
58.	โครงการก่อสร้างท่อลอดเหลี่ยม คสล. ถนนลูกครึ่งสายบ้านโนนสวรรค์-โค้งสำราญ	เพื่อเปิดทางระบายน้ำที่มีปริมาณน้ำมากในช่วงฤดูฝน	ก่อสร้างท่อลอดเหลี่ยม คสล. ขนาดกว้าง 1.80 สูง 1.80 ม. ยาว 6 ม.ชนิด 2 ช่องทาง จำนวน 1 แห่ง			350,000			ระยะทาง (เมตร)	เพื่อเปิดทางระบายน้ำที่มีปริมาณน้ำมากในช่วงฤดูฝน	กองช่าง
59.	โครงการก่อสร้างวางท่อระบายน้ำหนองตาทิศโคตร บ้านนาทอง ม.12	เพื่อป้องกันน้ำท่วมขัง	วางท่อระบายน้ำ คสล.Ø 0.40x1.00 ม. จำนวน 230 ม. พร้อมบ่อพักน้ำ คสล. 0.80 x 0.80 ม. ลึก 0.80 ม. จำนวน 8 บ่อ			350,000			ระยะทาง (เมตร)	เพื่อป้องกันน้ำท่วมขัง	กองช่าง
60.	โครงการก่อสร้างถนนลูกครึ่งสายบ้านภูทอง-หลังศาลาประชาคม	เพื่อให้การคมนาคมสะดวกปลอดภัย	ก่อสร้างถนนลูกครึ่ง กว้าง 5 ม. ยาว 70 ม. ถมดินยกระดับคันทางสูง 0.60 ม. ผิวจราจรลูกรังหนาเฉลี่ย 0.20 ม.			43,000			ระยะทาง (เมตร)	เพื่อให้การคมนาคมสะดวกปลอดภัย	กองช่าง
รวม 3 โครงการ				-	-	743,000-	-	-	-	-	

## รายละเอียดโครงการพัฒนา

แผนพัฒนาท้องถิ่น (พ.ศ.2561-2565)

เทศบาลตำบลดงเย็น อำเภอเมืองมุกดาหาร จังหวัดมุกดาหาร

เทศบาลตำบลดงเย็น อำเภอเมืองมุกดาหาร จังหวัดมุกดาหาร

แบบ ผ.02

ก.ยุทธศาสตร์จังหวัดที่ 4 การพัฒนาเมืองและชุมชนน่าอยู่อย่างยั่งยืน

ข.ยุทธศาสตร์การพัฒนาขององค์กรปกครองส่วนท้องถิ่นในเขตจังหวัดมุกดาหาร เสริมสร้างท้องถิ่นเมืองน่าอยู่

## 1. ยุทธศาสตร์การพัฒนาเมืองทรัพยากรธรรมชาติและสิ่งแวดล้อม

## 1.1 แผนงานเคหะและชุมชน

ที่	โครงการ	วัตถุประสงค์	เป้าหมาย (ผลผลิตของโครงการ)	งบประมาณและที่มา					ตัวชี้วัด (KPI)	ผลลัพธ์ที่คาดว่าจะได้รับ	หน่วยงานที่รับผิดชอบ
				พ.ศ.2561 (บาท)	พ.ศ.2562 (บาท)	พ.ศ.2563 (บาท)	พ.ศ.2564 (บาท)	พ.ศ.2565 (บาท)			
61.	โครงการเสริมผิวจราจรถนนคอนกรีตเสริมเหล็กภายในหมู่บ้านภูทอง	เพื่อให้การคมนาคมสะดวกปลอดภัย	เสริมผิวจราจรถนนคอนกรีต กว้าง 4 ม. ยาว 313 ม. หนา 0.05 ม. ไหล่ทางลูกรังข้างละ 0.50 ม.			300,000			ระยะทาง (เมตร)	เพื่อให้การคมนาคมสะดวกปลอดภัย	กองช่าง
62.	โครงการก่อสร้างท่อลอดเหลี่ยม คสล. ถนน คสล. สายบ้านสว่าง-บ้านโคกขามเลียน	เพื่อเปิดทางระบายน้ำที่มีปริมาณน้ำมากในช่วงฤดูฝน	ก่อสร้างท่อลอดเหลี่ยม คสล. ขนาดกว้าง 1.80 สูง 1.80 ม. ยาว 6 ม. ชนิด 1 ช่องทาง จำนวน 1 แห่ง พร้อมก่อสร้างถนน คสล. หลังท่อลอดเหลี่ยม เนื้อที่ 60 ตร. ม. หนา 0.15 ม.			230,000			ระยะทาง (เมตร)	เพื่อเปิดทางระบายน้ำที่มีปริมาณน้ำมากในช่วงฤดูฝน	กองช่าง
63.	โครงการซ่อมแซมถนนลูกรังสายโพนสว่างลาดใต้	เพื่อให้การคมนาคมสะดวกปลอดภัย	ซ่อมแซมถนนลูกรังกว้าง 5 ม. ยาว 700 ม. ถมดินซ่อมแซมคันทาง 320 ลบ.ม. ลงลูกรังผิวจราจร หนาเฉลี่ย 0.15 ,.			125,000			ระยะทาง (เมตร)	เพื่อให้การคมนาคมสะดวกปลอดภัย	กองช่าง
รวม 3 โครงการ				-	-	655,000-	-	-	-	-	

## รายละเอียดโครงการพัฒนา

แผนพัฒนาท้องถิ่น (พ.ศ.2561-2565)

เทศบาลตำบลดงเย็น อำเภอเมืองมุกดาหาร จังหวัดมุกดาหาร

เทศบาลตำบลดงเย็น อำเภอเมืองมุกดาหาร จังหวัดมุกดาหาร

แบบ ผ.02

ก.ยุทธศาสตร์จังหวัดที่ 4 การพัฒนาเมืองและชุมชนน่าอยู่อย่างยั่งยืน

ข.ยุทธศาสตร์การพัฒนาขององค์กรปกครองส่วนท้องถิ่นในเขตจังหวัดมุกดาหาร เสริมสร้างท้องถิ่นเมืองน่าอยู่

## 1. ยุทธศาสตร์การพัฒนาเมืองทรัพยากรธรรมชาติและสิ่งแวดล้อม

## 1.1 แผนงานเคหะและชุมชน

ที่	โครงการ	วัตถุประสงค์	เป้าหมาย (ผลผลิตของโครงการ)	งบประมาณและที่มา					ตัวชี้วัด (KPI)	ผลลัพธ์ที่คาดว่าจะได้รับ	หน่วยงานที่รับผิดชอบ
				พ.ศ.2561 (บาท)	พ.ศ.2562 (บาท)	พ.ศ.2563 (บาท)	พ.ศ.2564 (บาท)	พ.ศ.2565 (บาท)			
64.	โครงการก่อสร้างถนนคอนกรีตเสริมเหล็กภายในหมู่บ้านดงเย็น หมู่ที่ 1	เพื่อให้การคมนาคมสะดวกปลอดภัย	ก่อสร้างถนนคอนกรีตเสริมเหล็ก กว้าง 4 ม. ยาว 216 ม. หนา 0.15 ม. ไหล่ทางลูกรังข้างละ 0.50 ม.			500,000			ระยะทาง (เมตร)	เพื่อให้การคมนาคมสะดวกปลอดภัย	กองช่าง
65.	โครงการก่อสร้างถนนคอนกรีตเสริมเหล็กภายในหมู่บ้านหนองแคน หมู่ที่ 2	เพื่อให้การคมนาคมสะดวกปลอดภัย	ก่อสร้างถนนคอนกรีตเสริมเหล็ก กว้าง 4 ม. ยาว 216 ม. หนา 0.15 ม. ไหล่ทางลูกรังข้างละ 0.50 ม.			500,000			ระยะทาง (เมตร)	เพื่อให้การคมนาคมสะดวกปลอดภัย	กองช่าง
66.	โครงการก่อสร้างถนนคอนกรีตเสริมเหล็กภายในหมู่บ้านปงโพ้น หมู่ที่ 3	เพื่อให้การคมนาคมสะดวกปลอดภัย	ก่อสร้างถนนคอนกรีตเสริมเหล็ก กว้าง 4 ม. ยาว 216 ม. หนา 0.15 ม. ไหล่ทางลูกรังข้างละ 0.50 ม.			500,000			ระยะทาง (เมตร)	เพื่อให้การคมนาคมสะดวกปลอดภัย	กองช่าง
รวม 3 โครงการ				-	-	1,500,000	-	-	-	-	

## รายละเอียดโครงการพัฒนา

แผนพัฒนาท้องถิ่น (พ.ศ.2561-2565)

เทศบาลตำบลดงเย็น อำเภอเมืองมุกดาหาร จังหวัดมุกดาหาร

เทศบาลตำบลดงเย็น อำเภอเมืองมุกดาหาร จังหวัดมุกดาหาร

แบบ ผ.02

ก.ยุทธศาสตร์จังหวัดที่ 4 การพัฒนาเมืองและชุมชนน่าอยู่อย่างยั่งยืน

ข.ยุทธศาสตร์การพัฒนาขององค์กรปกครองส่วนท้องถิ่นในเขตจังหวัดมุกดาหาร เสริมสร้างท้องถิ่นเมืองน่าอยู่

## 1. ยุทธศาสตร์การพัฒนาเมืองทรัพยากรธรรมชาติและสิ่งแวดล้อม

## 1.1 แผนงานเคหะและชุมชน

ที่	โครงการ	วัตถุประสงค์	เป้าหมาย (ผลผลิตของโครงการ)	งบประมาณและที่มา					ตัวชี้วัด (KPI)	ผลลัพธ์ที่คาดว่าจะได้รับ	หน่วยงานที่รับผิดชอบ
				พ.ศ.2561 (บาท)	พ.ศ.2562 (บาท)	พ.ศ.2563 (บาท)	พ.ศ.2564 (บาท)	พ.ศ.2565 (บาท)			
67.	โครงการก่อสร้างถนนคอนกรีตเสริมเหล็กภายในหมู่บ้านดงเย็น หมู่ที่ 4	เพื่อให้การคมนาคมสะดวกปลอดภัย	ก่อสร้างถนนคอนกรีตเสริมเหล็ก กว้าง 4 ม. ยาว 216 ม. หนา 0.15 ม. ไหล่ทางลูกรังข้างละ 0.50 ม.			500,000			ระยะทาง (เมตร)	เพื่อให้การคมนาคมสะดวกปลอดภัย	กองช่าง
68.	โครงการก่อสร้างถนนคอนกรีตเสริมเหล็กภายในหมู่บ้านโคกตะแบง หมู่ 5	เพื่อให้การคมนาคมสะดวกปลอดภัย	ก่อสร้างถนนคอนกรีตเสริมเหล็ก กว้าง 4 ม. ยาว 216 ม. หนา 0.15 ม. ไหล่ทางลูกรังข้างละ 0.50 ม.			500,000			ระยะทาง (เมตร)	เพื่อให้การคมนาคมสะดวกปลอดภัย	กองช่าง
69.	โครงการก่อสร้างถนนคอนกรีตเสริมเหล็กภายในหมู่บ้านโพนสว่าง หมู่ที่ 6	เพื่อให้การคมนาคมสะดวกปลอดภัย	ก่อสร้างถนนคอนกรีตเสริมเหล็ก กว้าง 4 ม. ยาว 216 ม. หนา 0.15 ม. ไหล่ทางลูกรังข้างละ 0.50 ม.			500,000			ระยะทาง (เมตร)	เพื่อให้การคมนาคมสะดวกปลอดภัย	กองช่าง
รวม 3 โครงการ				-	-	1,500,000-	-	-	-	-	

## รายละเอียดโครงการพัฒนา

แผนพัฒนาท้องถิ่น (พ.ศ.2561-2565)

เทศบาลตำบลงเย็น อำเภอเมืองมุกดาหาร จังหวัดมุกดาหาร

เทศบาลตำบลงเย็น อำเภอเมืองมุกดาหาร จังหวัดมุกดาหาร

แบบ ผ.02

ก.ยุทธศาสตร์จังหวัดที่ 4 การพัฒนาเมืองและชุมชนน่าอยู่อย่างยั่งยืน

ข.ยุทธศาสตร์การพัฒนาขององค์กรปกครองส่วนท้องถิ่นในเขตจังหวัดมุกดาหาร เสริมสร้างท้องถิ่นเมืองน่าอยู่

## 1. ยุทธศาสตร์การพัฒนาเมืองทรัพยากรธรรมชาติและสิ่งแวดล้อม

## 1.1 แผนงานเคหะและชุมชน

ที่	โครงการ	วัตถุประสงค์	เป้าหมาย (ผลผลิตของโครงการ)	งบประมาณและที่มา					ตัวชี้วัด (KPI)	ผลลัพธ์ที่คาดว่าจะได้รับ	หน่วยงานที่รับผิดชอบ
				พ.ศ.2561 (บาท)	พ.ศ.2562 (บาท)	พ.ศ.2563 (บาท)	พ.ศ.2564 (บาท)	พ.ศ.2565 (บาท)			
70	โครงการก่อสร้างถนนคอนกรีตเสริมเหล็กภายในหมู่บ้านโคกขามเลียน หมู่ที่ 7	เพื่อให้การคมนาคมสะดวกปลอดภัย	ก่อสร้างถนนคอนกรีตเสริมเหล็ก กว้าง 4 ม. ยาว 216 ม. หนา 0.15 ม. ไหล่ทางลูกรังข้างละ 0.50 ม.			500,000			ระยะทาง (เมตร)	เพื่อให้การคมนาคมสะดวกปลอดภัย	กองช่าง
71	โครงการก่อสร้างถนนคอนกรีตเสริมเหล็กภายในหมู่บ้านนาจาน หมู่ที่ 8	เพื่อให้การคมนาคมสะดวกปลอดภัย	ก่อสร้างถนนคอนกรีตเสริมเหล็ก กว้าง 4 ม. ยาว 216 ม. หนา 0.15 ม. ไหล่ทางลูกรังข้างละ 0.50 ม.			500,000			ระยะทาง (เมตร)	เพื่อให้การคมนาคมสะดวกปลอดภัย	กองช่าง
72	โครงการก่อสร้างถนนคอนกรีตเสริมเหล็กภายในหมู่บ้านคำบง หมู่ที่ 9	เพื่อให้การคมนาคมสะดวกปลอดภัย	ก่อสร้างถนนคอนกรีตเสริมเหล็ก กว้าง 4 ม. ยาว 216 ม. หนา 0.15 ม. ไหล่ทางลูกรังข้างละ 0.50 ม.			500,000			ระยะทาง (เมตร)	เพื่อให้การคมนาคมสะดวกปลอดภัย	กองช่าง
รวม 3 โครงการ				-	-	1,500,000	-	-	-	-	



## รายละเอียดโครงการพัฒนา

แผนพัฒนาท้องถิ่น (พ.ศ.2561-2565)

เทศบาลตำบลดงเย็น อำเภอเมืองมุกดาหาร จังหวัดมุกดาหาร

เทศบาลตำบลดงเย็น อำเภอเมืองมุกดาหาร จังหวัดมุกดาหาร

แบบ ผ.02

ก.ยุทธศาสตร์จังหวัดที่ 4 การพัฒนาเมืองและชุมชนน่าอยู่อย่างยั่งยืน

ข.ยุทธศาสตร์การพัฒนาขององค์กรปกครองส่วนท้องถิ่นในเขตจังหวัดมุกดาหาร เสริมสร้างท้องถิ่นเมืองน่าอยู่

## 1. ยุทธศาสตร์การพัฒนาเมืองทรัพยากรธรรมชาติและสิ่งแวดล้อม

## 1.1 แผนงานเคหะและชุมชน

ที่	โครงการ	วัตถุประสงค์	เป้าหมาย (ผลผลิตของโครงการ)	งบประมาณและที่มา					ตัวชี้วัด (KPI)	ผลลัพธ์ที่คาดว่าจะได้รับ	หน่วยงานที่รับผิดชอบ
				พ.ศ.2561 (บาท)	พ.ศ.2562 (บาท)	พ.ศ.2563 (บาท)	พ.ศ.2564 (บาท)	พ.ศ.2565 (บาท)			
73.	โครงการก่อสร้างถนนคอนกรีตเสริมเหล็กภายในหมู่บ้านดอนสวรรค์ หมู่ที่ 10	เพื่อให้การคมนาคมสะดวกปลอดภัย	ก่อสร้างถนนคอนกรีตเสริมเหล็ก กว้าง 4 ม. ยาว 216 ม. หนา 0.15 ม. ไหล่ทางลูกรังข้างละ 0.50 ม.			500,000			ระยะทาง (เมตร)	เพื่อให้การคมนาคมสะดวกปลอดภัย	กองช่าง
74.	โครงการก่อสร้างถนนคอนกรีตเสริมเหล็กภายในหมู่บ้านโนนสวรรค์ หมู่ที่ 11	เพื่อให้การคมนาคมสะดวกปลอดภัย	ก่อสร้างถนนคอนกรีตเสริมเหล็ก กว้าง 4 ม. ยาว 216 ม. หนา 0.15 ม. ไหล่ทางลูกรังข้างละ 0.50 ม.			500,000			ระยะทาง (เมตร)	เพื่อให้การคมนาคมสะดวกปลอดภัย	กองช่าง
75.	โครงการก่อสร้างถนนคอนกรีตเสริมเหล็กภายในหมู่บ้านนาทอง หมู่ที่ 12	เพื่อให้การคมนาคมสะดวกปลอดภัย	ก่อสร้างถนนคอนกรีตเสริมเหล็ก กว้าง 4 ม. ยาว 216 ม. หนา 0.15 ม. ไหล่ทางลูกรังข้างละ 0.50 ม.			500,000			ระยะทาง (เมตร)	เพื่อให้การคมนาคมสะดวกปลอดภัย	กองช่าง
รวม 3 โครงการ				-	-	1,500,000-	-	-	-	-	

## รายละเอียดโครงการพัฒนา

แผนพัฒนาท้องถิ่น (พ.ศ.2561-2565)

เทศบาลตำบลดงเย็น อำเภอเมืองมุกดาหาร จังหวัดมุกดาหาร

เทศบาลตำบลดงเย็น อำเภอเมืองมุกดาหาร จังหวัดมุกดาหาร

แบบ ผ.02

ก.ยุทธศาสตร์จังหวัดที่ 4 การพัฒนาเมืองและชุมชนน่าอยู่อย่างยั่งยืน

ข.ยุทธศาสตร์การพัฒนาขององค์กรปกครองส่วนท้องถิ่นในเขตจังหวัดมุกดาหาร เสริมสร้างท้องถิ่นเมืองน่าอยู่

## 1. ยุทธศาสตร์การพัฒนาเมืองทรัพยากรธรรมชาติและสิ่งแวดล้อม

## 1.1 แผนงานเคหะและชุมชน

ที่	โครงการ	วัตถุประสงค์	เป้าหมาย (ผลผลิตของโครงการ)	งบประมาณและที่มา					ตัวชี้วัด (KPI)	ผลลัพธ์ที่คาดว่าจะได้รับ	หน่วยงานที่รับผิดชอบ
				พ.ศ.2561 (บาท)	พ.ศ.2562 (บาท)	พ.ศ.2563 (บาท)	พ.ศ.2564 (บาท)	พ.ศ.2565 (บาท)			
76.	โครงการก่อสร้างถนนคอนกรีตเสริมเหล็กภายในหมู่บ้านภูทอง หมู่ที่ 13	เพื่อให้การคมนาคมสะดวกปลอดภัย	ก่อสร้างถนนคอนกรีตเสริมเหล็กกว้าง 4 ม. ยาว 216 ม. หนา 0.15 ม. ไหล่ทางลูกรังข้างละ 0.50 ม.			500,000			ระยะทาง (เมตร)	เพื่อให้การคมนาคมสะดวกปลอดภัย	กองช่าง
77.	โครงการก่อสร้างถนนคอนกรีตเสริมเหล็กภายในหมู่บ้านโพนสว่าง หมู่ที่ 14	เพื่อให้การคมนาคมสะดวกปลอดภัย	ก่อสร้างถนนคอนกรีตเสริมเหล็กกว้าง 4 ม. ยาว 216 ม. หนา 0.15 ม. ไหล่ทางลูกรังข้างละ 0.50 ม.			500,000			ระยะทาง (เมตร)	เพื่อให้การคมนาคมสะดวกปลอดภัย	กองช่าง
78.	โครงการขุดลอกกุดคอก่าน	เพื่อกักเก็บน้ำใช้ทำการเกษตร	เนื้อที่ขุดลอก 2,520 ตร.ม. ลึกเฉลี่ย 3.50 เมตร ปริมาณ 7,614 ลบ.ม.			300,000			พื้นที่ ตร.ม.	เพื่อกักเก็บน้ำใช้ทำการเกษตร	กองช่าง
รวม 3 โครงการ				-	-	1,300,000-	-	-	-	-	

## รายละเอียดโครงการพัฒนา

แผนพัฒนาท้องถิ่น (พ.ศ.2561-2565)

เทศบาลตำบลดงเย็น อำเภอเมืองมุกดาหาร จังหวัดมุกดาหาร

เทศบาลตำบลดงเย็น อำเภอเมืองมุกดาหาร จังหวัดมุกดาหาร

แบบ ผ.02

ก.ยุทธศาสตร์จังหวัดที่ 4 การพัฒนาเมืองและชุมชนน่าอยู่อย่างยั่งยืน

ข.ยุทธศาสตร์การพัฒนาขององค์กรปกครองส่วนท้องถิ่นในเขตจังหวัดมุกดาหาร เสริมสร้างท้องถิ่นเมืองน่าอยู่

## 1. ยุทธศาสตร์การพัฒนาเมืองทรัพยากรธรรมชาติและสิ่งแวดล้อม

## 1.1 แผนงานเคหะและชุมชน

ที่	โครงการ	วัตถุประสงค์	เป้าหมาย (ผลผลิตของโครงการ)	งบประมาณและที่มา					ตัวชี้วัด (KPI)	ผลลัพธ์ที่คาดว่าจะได้รับ	หน่วยงานที่รับผิดชอบ
				พ.ศ.2561 (บาท)	พ.ศ.2562 (บาท)	พ.ศ.2563 (บาท)	พ.ศ.2564 (บาท)	พ.ศ.2565 (บาท)			
79	โครงการขุดลอกกุดหอย หมู่ที่ 1	เพื่อกักเก็บน้ำใช้ทำการเกษตร	เนื้อที่ขุดลอก 3,200 ตร.ม. ลึกเฉลี่ย 3.50 เมตร			350,000			พื้นที่ ตร.ม.	เพื่อกักเก็บน้ำใช้ทำการเกษตร	กองช่าง
80	ซ่อมแซมถนนคสล.ซอยบ้านนายชัย(เสนอโดยบ้านคำบง)	-เพื่อให้การคมนาคมสะดวกปลอดภัย	-ซ่อมแซมถนน คสล. ขนาดกว้าง 4 เมตร หนาเฉลี่ย 15 ซม.ยาว 50 เมตร ตามแบบของ ทต.ดงเย็น			200,000-			ระยะทาง (เมตร)	การคมนาคมสะดวกปลอดภัย	กองช่าง
81	โครงการก่อสร้างถนนคสล. ซอยข้างวัด หมู่ที่ 3	-เพื่อให้การคมนาคมสะดวกปลอดภัย	ก่อสร้างถนน คสล. กว้าง 4 เมตร ยาว 480 เมตร หนา 0.15 เมตร ไหล่ทางลูกรัง 0.50 เมตร			1,060,000			ระยะทาง (เมตร)	การคมนาคมสะดวกปลอดภัย	กองช่าง
รวม 3 โครงการ				-	-	1,410,000-	-	-	-	-	

## รายละเอียดโครงการพัฒนา

แผนพัฒนาท้องถิ่น (พ.ศ.2561-2565)

เทศบาลตำบลดงเย็น อำเภอเมืองมุกดาหาร จังหวัดมุกดาหาร

เทศบาลตำบลดงเย็น อำเภอเมืองมุกดาหาร จังหวัดมุกดาหาร

แบบ ผ.02

ก.ยุทธศาสตร์จังหวัดที่ 4 การพัฒนาเมืองและชุมชนน่าอยู่อย่างยั่งยืน

ข.ยุทธศาสตร์การพัฒนาขององค์กรปกครองส่วนท้องถิ่นในเขตจังหวัดมุกดาหาร เสริมสร้างท้องถิ่นเมืองน่าอยู่

## 1. ยุทธศาสตร์การพัฒนาเมืองทรัพยากรธรรมชาติและสิ่งแวดล้อม

## 1.1 แผนงานเคหะและชุมชน

ที่	โครงการ	วัตถุประสงค์	เป้าหมาย (ผลผลิตของโครงการ)	งบประมาณและที่มา					ตัวชี้วัด (KPI)	ผลลัพธ์ที่คาดว่าจะได้รับ	หน่วยงานที่รับผิดชอบ
				พ.ศ.2561 (บาท)	พ.ศ.2562 (บาท)	พ.ศ.2563 (บาท)	พ.ศ.2564 (บาท)	พ.ศ.2565 (บาท)			
82.	โครงการก่อสร้างถนนลูกรังสายหนองเชียงนันทน์, ห้วยไคร้ หมู่ที่ 4	เพื่อให้การคมนาคมสะดวกปลอดภัย	ก่อสร้างถนนลูกรังสายเชียงนันทน์ กว้าง 4 เมตร ยาว 450 เมตร สายห้วยไคร้ กว้าง 4 เมตร ยาว 600 เมตร			350,000			ระยะทาง (เมตร)	เพื่อให้การคมนาคมสะดวกปลอดภัย	กองช่าง
83.	โครงการก่อสร้างถนนลูกรังสายนานาชาติพร้อม	เพื่อให้การคมนาคมสะดวกปลอดภัย	ก่อสร้างถนนลูกรังผิวจราจรกว้าง 4 เมตร ยาว 350 เมตร ลูกรังผิวจราจรหนา 0.15 เมตร			120,000			ระยะทาง (เมตร)	เพื่อให้การคมนาคมสะดวกปลอดภัย	กองช่าง
84.	โครงการก่อสร้างท่อลอดเหลี่ยม หนองกระปาง หมู่ 6	เพื่อเปิดทางระบายน้ำที่มีปริมาณน้ำมากในช่วงฤดูฝน	ท่อลอดเหลี่ยม คสล. กว้าง 1.80 เมตร ยาว 1.80 เมตร ยาว 6 เมตร ชนิด 2 ช่องทาง			350,000			ระยะทาง (เมตร)	เพื่อเปิดทางระบายน้ำที่มีปริมาณน้ำมากในช่วงฤดูฝน	กองช่าง
รวม 3 โครงการ				-	-	820,000-	-	-	-	-	

## รายละเอียดโครงการพัฒนา

แผนพัฒนาท้องถิ่น (พ.ศ.2561-2565)

เทศบาลตำบลดงเย็น อำเภอเมืองมุกดาหาร จังหวัดมุกดาหาร

เทศบาลตำบลดงเย็น อำเภอเมืองมุกดาหาร จังหวัดมุกดาหาร

แบบ ผ.02

ก.ยุทธศาสตร์จังหวัดที่ 4 การพัฒนาเมืองและชุมชนน่าอยู่อย่างยั่งยืน

ข.ยุทธศาสตร์การพัฒนาขององค์กรปกครองส่วนท้องถิ่นในเขตจังหวัดมุกดาหาร เสริมสร้างท้องถิ่นเมืองน่าอยู่

## 1. ยุทธศาสตร์การพัฒนาเมืองทรัพยากรธรรมชาติและสิ่งแวดล้อม

## 1.1 แผนงานเคหะและชุมชน

ที่	โครงการ	วัตถุประสงค์	เป้าหมาย (ผลผลิตของโครงการ)	งบประมาณและที่มา					ตัวชี้วัด (KPI)	ผลลัพธ์ที่คาดว่าจะได้รับ	หน่วยงานที่รับผิดชอบ
				พ.ศ.2561 (บาท)	พ.ศ.2562 (บาท)	พ.ศ.2563 (บาท)	พ.ศ.2564 (บาท)	พ.ศ.2565 (บาท)			
85.	ซ่อมแซมถนนคสล. พร้อมวางท่อระบาย น้ำจุดที่ 3 ซอยบ้าน นายสี ดีดวงพันธ์ (เสนอโดยบ้านนาทอง)	-เพื่อให้การ คมนาคมสะดวก ปลอดภัย	-ซ่อมแซมถนน คสล. ขนาดกว้าง 4 เมตร ยาว 150 เมตร หนา เฉลี่ย 15 ซม.ตามแบบของทต.ดง เย็นฯ			350,000-			ระยะทาง (เมตร)	การคมนาคม สะดวกปลอดภัย	กองช่าง
86.	โครงการเสริมผิว จราจรถนนคอนกรีต เสริมเหล็กภายใน หมู่บ้านดงเย็น ม.1	-เพื่อให้การ คมนาคมสะดวก ปลอดภัย	-ผิวจราจรกว้าง 6 เมตร ระยะทาง 140 เมตร หนา 0.05 เมตร หรือ พื้นที่ไม่น้อยกว่า 840 ตารางเมตร			200,000-			ระยะทาง (เมตร)	การคมนาคม สะดวกปลอดภัย	กองช่าง
87.	โครงการธนาคารน้ำใต้ ดินแบบปิด(ก่อสร้าง คลองระบายน้ำไร้ท่อ) ข้าง ศพด.บ้านโคก ตะแบง หมู่ที่ 5	เพื่อให้ประชาชนมี น้ำใช้ในการเกษตร อย่างเพียงพอ	ธนาคารน้ำใต้ดินแบบปิด(ก่อสร้าง คลองระบายน้ำไร้ท่อ)ขนาดกว้าง 0.40 เมตร ลึก 0.60 เมตร พร้อม บ่อธนาคารน้ำใต้ดิน 6 บ่อ ความ ยาวรวม 100 เมตร			120,000-			พื้นที่ ตร.ม.	เพื่อให้ ประชาชนมีน้ำ ใช้ในการเกษตร อย่างเพียงพอ	กองช่าง
รวม 3 โครงการ				-	-	670,000-	-	-	-	-	

## รายละเอียดโครงการพัฒนา

แผนพัฒนาท้องถิ่น (พ.ศ.2561-2565)

เทศบาลตำบลดงเย็น อำเภอเมืองมุกดาหาร จังหวัดมุกดาหาร

เทศบาลตำบลดงเย็น อำเภอเมืองมุกดาหาร จังหวัดมุกดาหาร

แบบ ผ.02

ก.ยุทธศาสตร์จังหวัดที่ 4 การพัฒนาเมืองและชุมชนน่าอยู่อย่างยั่งยืน

ข.ยุทธศาสตร์การพัฒนาขององค์กรปกครองส่วนท้องถิ่นในเขตจังหวัดมุกดาหาร เสริมสร้างท้องถิ่นเมืองน่าอยู่

## 1. ยุทธศาสตร์การพัฒนาเมืองทรัพยากรธรรมชาติและสิ่งแวดล้อม

## 1.1 แผนงานเคหะและชุมชน

ที่	โครงการ	วัตถุประสงค์	เป้าหมาย (ผลผลิตของโครงการ)	งบประมาณและที่มา					ตัวชี้วัด (KPI)	ผลลัพธ์ที่คาดว่าจะได้รับ	หน่วยงานที่รับผิดชอบ
				พ.ศ.2561 (บาท)	พ.ศ.2562 (บาท)	พ.ศ.2563 (บาท)	พ.ศ.2564 (บาท)	พ.ศ.2565 (บาท)			
88.	โครงการก่อสร้างถนนคอนกรีตเสริมเหล็กสายทางบ้านดงเย็น หมู่ที่ 1- หลัง รร.บ้านดงเย็น หมู่ที่ 1	เพื่อให้การคมนาคมสะดวกปลอดภัย	-ก่อสร้างถนน คสล.ขนาดกว้าง 4 เมตร ยาว 135 เมตร หนา 0.15 เมตร หรือพื้นที่ไม่น้อยกว่า 540 ตารางเมตรไหล่ทางลูกรังข้างละ 0.50 เมตร			300,000			ระยะทาง (เมตร)	การคมนาคมสะดวกปลอดภัย	กองช่าง
89.	โครงการก่อสร้างคลองระบายน้ำ ภายในหมู่บ้านหนองแคน (เรียบบถนน ทข.3009 มท.) หมู่ที่ 2	เพื่อป้องกันน้ำท่วมซ้ำ	วางท่อระบายน้ำ คสล.Ø 0.40x1.00 เมตร ยาว 290 เมตร พร้อมบ่อพักน้ำขนาด 0.80x0.80 เมตร ลึก 0.80 เมตร จำนวน 6 บ่อ			350,000			ระยะทาง (เมตร)	เพื่อป้องกันน้ำท่วมซ้ำ	กองช่าง
90.	โครงการก่อสร้างลานคสล. รอบเมรุบ้านหนองแคน	เพื่อให้ประชาชนมีสถานที่ประกอบฅาปนกิจที่สะดวกสบาย	ก่อสร้างลาน คสล. เนื้อที่ไม่น้อยกว่า 300 ตร.ม หนา 0.07 เมตร			90,000			พื้นที่ ตร.ม.	เพื่อให้ประชาชนมีสถานที่ประกอบฅาปนกิจที่สะดวกสบาย	กองช่าง
รวม 3 โครงการ				-	-	740,000-	-	-	-	-	

## รายละเอียดโครงการพัฒนา

แผนพัฒนาท้องถิ่น (พ.ศ.2561-2565)

เทศบาลตำบลดงเย็น อำเภอเมืองมุกดาหาร จังหวัดมุกดาหาร

เทศบาลตำบลดงเย็น อำเภอเมืองมุกดาหาร จังหวัดมุกดาหาร

แบบ ผ.02

ก.ยุทธศาสตร์จังหวัดที่ 4 การพัฒนาเมืองและชุมชนน่าอยู่อย่างยั่งยืน

ข.ยุทธศาสตร์การพัฒนาขององค์กรปกครองส่วนท้องถิ่นในเขตจังหวัดมุกดาหาร เสริมสร้างท้องถิ่นเมืองน่าอยู่

## 1. ยุทธศาสตร์การพัฒนาเมืองทรัพยากรธรรมชาติและสิ่งแวดล้อม

## 1.1 แผนงานเคหะและชุมชน

ที่	โครงการ	วัตถุประสงค์	เป้าหมาย (ผลผลิตของโครงการ)	งบประมาณและที่มา					ตัวชี้วัด (KPI)	ผลลัพธ์ที่คาดว่าจะได้รับ	หน่วยงานที่รับผิดชอบ
				พ.ศ.2561 (บาท)	พ.ศ.2562 (บาท)	พ.ศ.2563 (บาท)	พ.ศ.2564 (บาท)	พ.ศ.2565 (บาท)			
91.	โครงการปรับปรุงภูมิทัศน์หนองแคน หมู่ที่ 2	เพื่อเป็นแหล่งพักผ่อนหย่อนใจ	ขุดลอกวัชพืช(ดอกบัว) ด้วยเครื่องจักร			500,000-			พื้นที่ ตร.ม	มีสถานที่พักผ่อนหย่อนใจ	กองช่าง
92.	โครงการก่อสร้างถนนลูกรังสายหนองไฮ หมู่ที่ 2	เพื่อให้การคมนาคมสะดวกปลอดภัย	ก่อสร้างถนนลูกรังผิวจราจรกว้าง 4 เมตรยาว 400 เมตร ลูกรังผิวจราจรหนา 0.15 เมตร			150,000-			ระยะทาง (เมตร)	เพื่อให้การคมนาคมสะดวกปลอดภัย	กองช่าง
93.	โครงการซ่อมแซมถนนคสล. ซอยบ้านนายบุญ หมู่ที่ 2	เพื่อให้การคมนาคมสะดวกปลอดภัย	ซ่อมแซมถนน คสล. เนื้อที่ 1,360 ตร.ม หนา 0.05 ตร.ม			360,000-			ระยะทาง (เมตร)	เพื่อให้การคมนาคมสะดวกปลอดภัย	กองช่าง
รวม 3 โครงการ				-	-	1,010,000-	-	-	-	-	

รายละเอียดโครงการพัฒนา  
แผนพัฒนาท้องถิ่น (พ.ศ.2561-2565)

แบบ ผ.02

เทศบาลตำบลดงเย็น อำเภอเมืองมุกดาหาร จังหวัดมุกดาหาร

ก.ยุทธศาสตร์จังหวัดที่ 4 การพัฒนาเมืองและชุมชนน่าอยู่อย่างยั่งยืน

ข.ยุทธศาสตร์การพัฒนาขององค์กรปกครองส่วนท้องถิ่นในเขตจังหวัดมุกดาหาร เสริมสร้างท้องถิ่นเมืองน่าอยู่

1. ยุทธศาสตร์การพัฒนาเมืองทรัพยากรธรรมชาติและสิ่งแวดล้อม

1.1 แผนงานเคหะและชุมชน

ที่	โครงการ	วัตถุประสงค์	เป้าหมาย (ผลผลิตของโครงการ)	งบประมาณและที่มา					ตัวชี้วัด (KPI)	ผลลัพธ์ที่คาดว่าจะได้รับ	หน่วยงานที่รับผิดชอบ
				พ.ศ.2561 (บาท)	พ.ศ.2562 (บาท)	พ.ศ.2563 (บาท)	พ.ศ.2564 (บาท)	พ.ศ.2565 (บาท)			
94.	โครงการปรับปรุงตลาดชุมชนบ้านหนองแคน หมู่ที่ 2	เพื่อให้มีตลาดที่สะอาด	เทศบาล คสล. ตลาดหมู่บ้าน 1,000 ตร.ม หนา 0.07 ม.			300,000			พื้นที่ ตร.ม.	เพื่อให้มีตลาดที่สะอาด	กองช่าง
95.	โครงการก่อสร้างท่อลอดเหลี่ยม คสล.หัวยคำแฮด(คุ้มโนนสะอาด) หมู่ที่ 2	เพื่อให้การคมนาคมสะดวกปลอดภัย	ท่อลอดเหลี่ยม คสล. กว้าง 1.80 เมตร สูง 1.80 ม. ยาว 5 เมตร ชนิด 1 ช่องทาง			175,000			ระยะทาง (เมตร)	เพื่อให้การคมนาคมสะดวกปลอดภัย	กองช่าง
96.	โครงการก่อสร้างถนนคสล. ซอยข้าง ศพด. ปังโพน หมู่ที่ 3	เพื่อให้การคมนาคมสะดวกปลอดภัย	ก่อสร้างถนน คสล. กว้าง 4 เมตร ยาว 340 เมตร หนา 0.15 เมตร ไหล่ทางลูกรังข้างละ 0.05 เมตร			748,000			ระยะทาง (เมตร)	เพื่อให้การคมนาคมสะดวกปลอดภัย	กองช่าง
รวม 3 โครงการ				-	-	1,223,000-	-	-	-	-	



รายละเอียดโครงการพัฒนา  
แผนพัฒนาท้องถิ่น (พ.ศ.2561-2565)

แบบ ผ.02

เทศบาลตำบลดงเย็น อำเภอเมืองมุกดาหาร จังหวัดมุกดาหาร

ก.ยุทธศาสตร์จังหวัดที่ 4 การพัฒนาเมืองและชุมชนน่าอยู่อย่างยั่งยืน

ข.ยุทธศาสตร์การพัฒนาขององค์กรปกครองส่วนท้องถิ่นในเขตจังหวัดมุกดาหาร เสริมสร้างท้องถิ่นเมืองน่าอยู่

1. ยุทธศาสตร์การพัฒนาเมืองทรัพยากรธรรมชาติและสิ่งแวดล้อม

1.1 แผนงานเคหะและชุมชน

ที่	โครงการ	วัตถุประสงค์	เป้าหมาย (ผลผลิตของโครงการ)	งบประมาณและที่มา					ตัวชี้วัด (KPI)	ผลลัพธ์ที่คาดว่าจะได้รับ	หน่วยงานที่รับผิดชอบ
				พ.ศ.2561 (บาท)	พ.ศ.2562 (บาท)	พ.ศ.2563 (บาท)	พ.ศ.2564 (บาท)	พ.ศ.2565 (บาท)			
97	โครงการก่อสร้างถนนคอนกรีตเสริมเหล็กสายภายในหมู่บ้านปงโพน หมู่ที่ 3 (คุ้มรุ่งแสงทอง)	เพื่อให้การคมนาคมสะดวกปลอดภัย	ก่อสร้างถนน คสล. ผิวจราจรกว้าง 5 เมตรระยะทาง 50 เมตร หนา 0.15 เมตร หรือพื้นที่ไม่น้อยกว่า 250 ตารางเมตร ไหล่ทางลูกรังข้างละ 0.50 เมตร			140,000			ระยะทาง (เมตร)	เพื่อให้การคมนาคมสะดวกปลอดภัย	กองช่าง
98.	โครงการก่อสร้างลานเกษตรชุมชน หมู่ที่ 3	เพื่อมีพื้นที่ในการตากพืชผลทางการเกษตรของชาวบ้าน	เทลาน คสล. ตลาดหมู่บ้าน 750 ตร.ม. หนา 0.10 เมตร			350,000			พื้นที่ ตร.ม.	เพื่อมีพื้นที่ในการตากพืชผลทางการเกษตรของชาวบ้าน	กองช่าง
99.	โครงการก่อสร้างคลองระบายน้ำภายในหมู่บ้านปงโพน หมู่ที่ 3	เพื่อป้องกันน้ำท่วมขัง	วางท่อระบายน้ำ คสล. Ø 0.40x1.00 ม. ยาว 320 เมตร พร้อมบ่อพักน้ำขนาด 0.80x0.80 ม. ลึก 0.80 เมตร จำนวน 8 บ่อ			400,000			ระยะทาง (เมตร)	เพื่อป้องกันน้ำท่วมขัง	กองช่าง
รวม 3 โครงการ				-	-	890,000-	-	-	-	-	

รายละเอียดโครงการพัฒนา  
แผนพัฒนาท้องถิ่น (พ.ศ.2561-2565)

แบบ ผ.02

เทศบาลตำบลดงเย็น อำเภอเมืองมุกดาหาร จังหวัดมุกดาหาร

ก.ยุทธศาสตร์จังหวัดที่ 4 การพัฒนาเมืองและชุมชนน่าอยู่อย่างยั่งยืน

ข.ยุทธศาสตร์การพัฒนาขององค์กรปกครองส่วนท้องถิ่นในเขตจังหวัดมุกดาหาร เสริมสร้างท้องถิ่นเมืองน่าอยู่

## 1. ยุทธศาสตร์การพัฒนาเมืองทรัพยากรธรรมชาติและสิ่งแวดล้อม

## 1.1 แผนงานเคหะและชุมชน

ที่	โครงการ	วัตถุประสงค์	เป้าหมาย (ผลผลิตของโครงการ)	งบประมาณและที่มา					ตัวชี้วัด (KPI)	ผลลัพธ์ที่คาดว่าจะได้รับ	หน่วยงานที่รับผิดชอบ
				พ.ศ.2561 (บาท)	พ.ศ.2562 (บาท)	พ.ศ.2563 (บาท)	พ.ศ.2564 (บาท)	พ.ศ.2565 (บาท)			
100.	โครงการก่อสร้าง คลองระบายน้ำภายใน หมู่บ้านสามัคคี หมู่ที่ 4	เพื่อป้องกันน้ำ ท่วมขัง	วางท่อระบายน้ำ คลส.Ø0.40 x 1.00 ม. ยาว 125 เมตร พร้อมบ่อ พักน้ำขนาด 0.80x0.80 เมตรลึก 0.80 เมตร จำนวน 5 บ่อ			150,000			ระยะทาง (เมตร)	เพื่อป้องกันน้ำ ท่วมขัง	กองช่าง
101.	โครงการก่อสร้างถนน ลูกรังสายนาหม่อง ทิศ ตะวันออกบ้านสามัคคี หมู่ที่ 4	เพื่อให้การ คมนาคมสะดวก ปลอดภัย	ก่อสร้างถนนลูกรังกว้าง 4 เมตร ยาว 670 เมตร ลงลูกรังหนาเฉลี่ย 0.15 เมตร			304,000			ระยะทาง (เมตร)	เพื่อให้การ คมนาคมสะดวก ปลอดภัย	กองช่าง
102.	โครงการก่อสร้างถนน ลูกรังสายนาหม่อง พร้อม หมู่ที่ 4	เพื่อให้การ คมนาคมสะดวก ปลอดภัย	ผิวจราจรกว้าง 4 เมตร ยาว 350 เมตร ลูกรังผิวจราจรหนา 0.15 เมตร			120,000			ระยะทาง (เมตร)	เพื่อให้การ คมนาคมสะดวก ปลอดภัย	กองช่าง
รวม 3 โครงการ				-	-	574,000-	-	-	-	-	-

รายละเอียดโครงการพัฒนา  
แผนพัฒนาท้องถิ่น (พ.ศ.2561-2565)

แบบ ผ.02

## เทศบาลตำบลดงเย็น อำเภอเมืองมุกดาหาร จังหวัดมุกดาหาร

ก.ยุทธศาสตร์จังหวัดที่ 4 การพัฒนาเมืองและชุมชนน่าอยู่อย่างยั่งยืน

ข.ยุทธศาสตร์การพัฒนาขององค์กรปกครองส่วนท้องถิ่นในเขตจังหวัดมุกดาหาร เสริมสร้างท้องถิ่นเมืองน่าอยู่

## 1. ยุทธศาสตร์การพัฒนาเมืองทรัพยากรธรรมชาติและสิ่งแวดล้อม

## 1.1 แผนงานเคหะและชุมชน

ที่	โครงการ	วัตถุประสงค์	เป้าหมาย (ผลผลิตของโครงการ)	งบประมาณและที่มา					ตัวชี้วัด (KPI)	ผลลัพธ์ที่คาดว่าจะได้รับ	หน่วยงานที่รับผิดชอบ
				พ.ศ.2561 (บาท)	พ.ศ.2562 (บาท)	พ.ศ.2563 (บาท)	พ.ศ.2564 (บาท)	พ.ศ.2565 (บาท)			
103.	โครงการก่อสร้างถนนลูกรังสายหนองคู-หนองขอนยุง หมู่ที่ 4	เพื่อให้การคมนาคมสะดวกปลอดภัย	ผิวจราจรกว้าง 4 เมตร ยาว 250 เมตร ลูกรังผิวจราจรหนา 0.15 ม.			85,000			ระยะทาง (เมตร)	เพื่อให้การคมนาคมสะดวกปลอดภัย	กองช่าง
104.	โครงการซ่อมแซมฝายน้ำล้นห้วยไค้ หมู่ที่ 4	เพื่อให้มีแหล่งกักเก็บน้ำเพื่อใช้ในการทำการเกษตร	ซ่อมแซมฝายน้ำล้น มข.2527 กั้นห้วยไค้ กว้าง 16 เมตร สันฝายสูง 2 เมตร ผนังข้าง 3.50 เมตร			700,000			พื้นที่ ตร.ม.	เพื่อให้มีแหล่งกักเก็บน้ำเพื่อใช้ในการทำการเกษตร	กองช่าง
105.	โครงการก่อสร้างลานกีฬาพร้อมเครื่องออกกำลังกาย หมู่ที่ 4	เพื่อให้มีลานกีฬาในการออกกำลังกาย	ก่อสร้างลาน คสล. พร้อมเครื่องออกกำลังกายกลางแจ้ง 11 ชุด			200,000			พื้นที่ ตร.ม.	เพื่อให้มีลานกีฬาในการออกกำลังกาย	กองช่าง
รวม 3 โครงการ				-	-	985,000-	-	-	-	-	

รายละเอียดโครงการพัฒนา  
แผนพัฒนาท้องถิ่น (พ.ศ.2561-2565)

แบบ ผ.02

เทศบาลตำบลดงเย็น อำเภอเมืองมุกดาหาร จังหวัดมุกดาหาร

ก.ยุทธศาสตร์จังหวัดที่ 4 การพัฒนาเมืองและชุมชนน่าอยู่อย่างยั่งยืน

ข.ยุทธศาสตร์การพัฒนาขององค์กรปกครองส่วนท้องถิ่นในเขตจังหวัดมุกดาหาร เสริมสร้างท้องถิ่นเมืองน่าอยู่

1. ยุทธศาสตร์การพัฒนาเมืองทรัพยากรธรรมชาติและสิ่งแวดล้อม

1.1 แผนงานเคหะและชุมชน

ที่	โครงการ	วัตถุประสงค์	เป้าหมาย (ผลผลิตของโครงการ)	งบประมาณและที่มา					ตัวชี้วัด (KPI)	ผลลัพธ์ที่คาดว่าจะได้รับ	หน่วยงานที่รับผิดชอบ
				พ.ศ.2561 (บาท)	พ.ศ.2562 (บาท)	พ.ศ.2563 (บาท)	พ.ศ.2564 (บาท)	พ.ศ.2565 (บาท)			
106.	โครงการก่อสร้างคลองระบายน้ำข้าง ศพด. บ้านโคกตะแบง หมู่ที่ 5	เพื่อป้องกันน้ำท่วมซ้ำ	วางท่อระบายน้ำ คสล.0.40x1.00 เมตร จำนวน 180 ท่อน บ่อพัก 6 บ่อ			225,000			ระยะทาง (เมตร)	เพื่อป้องกันน้ำท่วมซ้ำ	กองช่าง
107.	โครงการซ่อมแซมถนนลูกรังสายโคกตะแบง วัดป่าเทพนิมิต หมู่ที่ 5	เพื่อให้การคมนาคมสะดวกปลอดภัย	ซ่อมแซมถนนลูกรังกว้าง 6 เมตร ยาว 3,000 เมตร			200,000			ระยะทาง (เมตร)	เพื่อให้การคมนาคมสะดวกปลอดภัย	กองช่าง
108	โครงการปรับปรุงห้วยไค้ หมู่ที่ 5	เพื่อให้มีแหล่งกักเก็บน้ำเพื่อใช้ในการทำการเกษตร	ขุดลอกขยายหนองห้วยไค้ กว้าง 10 เมตร ยาว 350 เมตร ลึกเฉลี่ย 3 เมตร			375,000			ระยะทาง (เมตร)	เพื่อให้มีแหล่งกักเก็บน้ำเพื่อใช้ในการทำการเกษตร	กองช่าง
รวม 3 โครงการ				-	-	800,000-	-	-	-	-	

รายละเอียดโครงการพัฒนา  
แผนพัฒนาท้องถิ่น (พ.ศ.2561-2565)

แบบ ผ.02

เทศบาลตำบลงิ้ว อำเภอเมืองมุกดาหาร จังหวัดมุกดาหาร

ก.ยุทธศาสตร์จังหวัดที่ 4 การพัฒนาเมืองและชุมชนน่าอยู่อย่างยั่งยืน

ข.ยุทธศาสตร์การพัฒนาขององค์กรปกครองส่วนท้องถิ่นในเขตจังหวัดมุกดาหาร เสริมสร้างท้องถิ่นเมืองน่าอยู่

1. ยุทธศาสตร์การพัฒนาเมืองทรัพยากรธรรมชาติและสิ่งแวดล้อม

1.1 แผนงานเคหะและชุมชน

ที่	โครงการ	วัตถุประสงค์	เป้าหมาย (ผลผลิตของโครงการ)	งบประมาณและที่มา					ตัวชี้วัด (KPI)	ผลลัพธ์ที่คาดว่าจะได้รับ	หน่วยงานที่รับผิดชอบ
				พ.ศ.2561 (บาท)	พ.ศ.2562 (บาท)	พ.ศ.2563 (บาท)	พ.ศ.2564 (บาท)	พ.ศ.2565 (บาท)			
109.	โครงการก่อสร้างถนนคอนกรีตเสริมเหล็กสายทางเข้าห้วยช้างชน บ้านโคกตะแบง หมู่ที่ 5	เพื่อให้การคมนาคมสะดวกปลอดภัย	ผิวจราจรกว้าง 4 เมตร ระยะทาง 135.00 เมตร หนา 0.15 เมตร หรือพื้นที่ไม่น้อยกว่า 540.00 ตารางเมตร ไหล่ทางลูกรังข้างละ 0.50 เมตร			300,000-			ระยะทาง (เมตร)	เพื่อให้การคมนาคมสะดวกปลอดภัย	กองช่าง
110.	โครงการก่อสร้างถนนลูกรังสายคำหมากยาง ตะวันตก หมู่ที่ 5	เพื่อให้การคมนาคมสะดวกปลอดภัย	ผิวจราจรกว้าง 4 เมตร ยาว 320 เมตร ลูกรังผิวจราจรหนา 0.15 เมตร			110,000-			ระยะทาง (เมตร)	เพื่อให้การคมนาคมสะดวกปลอดภัย	กองช่าง
111.	โครงการก่อสร้างถนนลูกรังสายโคกตะแบงพื้นที่การเกษตร(นา นายวิซิน) หมู่ที่ 5	เพื่อให้การคมนาคมสะดวกปลอดภัย	ผิวจราจรกว้าง 4 เมตร ยาว 400 เมตร ลูกรังผิวจราจรหนา 0.15 เมตร			135,000-			ระยะทาง (เมตร)	เพื่อให้การคมนาคมสะดวกปลอดภัย	กองช่าง
รวม 3 โครงการ				-	-	545,000-	-	-	-	-	

รายละเอียดโครงการพัฒนา  
แผนพัฒนาท้องถิ่น (พ.ศ.2561-2565)

แบบ ผ.02

เทศบาลตำบลดงเย็น อำเภอเมืองมุกดาหาร จังหวัดมุกดาหาร

ก.ยุทธศาสตร์จังหวัดที่ 4 การพัฒนาเมืองและชุมชนน่าอยู่อย่างยั่งยืน

ข.ยุทธศาสตร์การพัฒนาขององค์กรปกครองส่วนท้องถิ่นในเขตจังหวัดมุกดาหาร เสริมสร้างท้องถิ่นเมืองน่าอยู่

1. ยุทธศาสตร์การพัฒนาเมืองทรัพยากรธรรมชาติและสิ่งแวดล้อม

1.1 แผนงานเคหะและชุมชน

ที่	โครงการ	วัตถุประสงค์	เป้าหมาย (ผลผลิตของโครงการ)	งบประมาณและที่มา					ตัวชี้วัด (KPI)	ผลลัพธ์ที่คาดว่าจะได้รับ	หน่วยงานที่รับผิดชอบ
				พ.ศ.2561 (บาท)	พ.ศ.2562 (บาท)	พ.ศ.2563 (บาท)	พ.ศ.2564 (บาท)	พ.ศ.2565 (บาท)			
112.	โครงการก่อสร้างท่อ ลอดเหลี่ยมห้วยข้าง มัน	เพื่อให้การ คมนาคมสะดวก ปลอดภัย	ท่อลอดเหลี่ยม คสล.กว้าง 1.80 เมตร ยาว 1.80 เมตร ยาว 6 เมตร ชนิด 1 ช่องทาง			175,000			ระยะทาง (เมตร)	เพื่อให้การ คมนาคมสะดวก ปลอดภัย	กองช่าง
113.	โครงการซ่อมแซม ถนนลูกรังข้างห้วยไค้ เมรุบ้านโคกตะแบง	เพื่อให้การ คมนาคมสะดวก ปลอดภัย	ซ่อมแซมถนนลูกรัง กว้าง 5 เมตร ยาว 1,000 เมตร			40,000			ระยะทาง (เมตร)	เพื่อให้การ คมนาคมสะดวก ปลอดภัย	กองช่าง
114.	โครงการก่อสร้างท่อ ลอดเหลี่ยม คสล.ถนน สายป่งเปี้ยวข้ามห้วย ตอกฝั่งบริเวณนาย เลิม ม.6	เพื่อให้การ คมนาคมสะดวก ปลอดภัย	ท่อลอดเหลี่ยม คสล. กว้าง 1.80 เมตร สูง 1.80 เมตร ยาว 6 เมตร ชนิด 2 ช่องทาง			350,000			ระยะทาง (เมตร)	เพื่อให้การ คมนาคมสะดวก ปลอดภัย	กองช่าง
รวม 3 โครงการ				-	-	565,000-	-	-	-	-	

รายละเอียดโครงการพัฒนา  
แผนพัฒนาท้องถิ่น (พ.ศ.2561-2565)

แบบ ผ.02

เทศบาลตำบลดงเย็น อำเภอเมืองมุกดาหาร จังหวัดมุกดาหาร

ก.ยุทธศาสตร์จังหวัดที่ 4 การพัฒนาเมืองและชุมชนน่าอยู่อย่างยั่งยืน

ข.ยุทธศาสตร์การพัฒนาขององค์กรปกครองส่วนท้องถิ่นในเขตจังหวัดมุกดาหาร เสริมสร้างท้องถิ่นเมืองน่าอยู่

1. ยุทธศาสตร์การพัฒนาเมืองทรัพยากรธรรมชาติและสิ่งแวดล้อม

1.1 แผนงานเคหะและชุมชน

ที่	โครงการ	วัตถุประสงค์	เป้าหมาย (ผลผลิตของโครงการ)	งบประมาณและที่มา					ตัวชี้วัด (KPI)	ผลลัพธ์ที่คาดว่าจะได้รับ	หน่วยงานที่รับผิดชอบ
				พ.ศ.2561 (บาท)	พ.ศ.2562 (บาท)	พ.ศ.2563 (บาท)	พ.ศ.2564 (บาท)	พ.ศ.2565 (บาท)			
115.	โครงการก่อสร้างถนน คสล. สายนานาชาติ ดี ดวงพันธ์ หมู่ที่ 6	เพื่อให้การ คมนาคมสะดวก ปลอดภัย	ก่อสร้างถนน คสล.กว้าง 4 เมตร ยาว 315 เมตร หนา 0.15 เมตร ไหล่ทางลูกรังข้างละ 0.50 เมตร			693,000-			ระยะทาง (เมตร)	เพื่อให้การ คมนาคมสะดวก ปลอดภัย	กองช่าง
116.	โครงการซ่อมแซม ถนนลูกรังสายบ้าน โพนสว่าง-ห้วยเหมา หมู่ที่ 6	เพื่อให้การ คมนาคมสะดวก ปลอดภัย	เกรดเกลี่ยปรับแต่งซ่อมแซมผิว จราจร กว้าง 5 เมตร ยาว 3,700 เมตร หรือพื้นที่ซ่อมแซมไม่น้อย กว่า 18,500 ตร.ม. พร้อมลูกรัง ซ่อมแซมผิวจราจร			150,000			ระยะทาง (เมตร)	เพื่อให้การ คมนาคมสะดวก ปลอดภัย	กองช่าง
117.	โครงการก่อสร้างท่อ ลอดเหลี่ยมห้วยขาม เลียน หมู่ที่ 6	เพื่อให้การ คมนาคมสะดวก ปลอดภัย	ท่อลอดเหลี่ยม คสล.กว้าง 1.80 เมตร ยาว 1.80 เมตร ยาว 6 เมตร ชนิด 2 ช่องทาง			350,000-			ระยะทาง (เมตร)	เพื่อให้การ คมนาคมสะดวก ปลอดภัย	กองช่าง
รวม 3 โครงการ				-	-	1,193,000	-	-	-	-	

รายละเอียดโครงการพัฒนา  
แผนพัฒนาท้องถิ่น (พ.ศ.2561-2565)

แบบ ผ.02

เทศบาลตำบลดงเย็น อำเภอเมืองมุกดาหาร จังหวัดมุกดาหาร

ก.ยุทธศาสตร์จังหวัดที่ 4 การพัฒนาเมืองและชุมชนน่าอยู่อย่างยั่งยืน

ข.ยุทธศาสตร์การพัฒนาขององค์กรปกครองส่วนท้องถิ่นในเขตจังหวัดมุกดาหาร เสริมสร้างท้องถิ่นเมืองน่าอยู่

1. ยุทธศาสตร์การพัฒนาเมืองทรัพยากรธรรมชาติและสิ่งแวดล้อม

1.1 แผนงานเคหะและชุมชน

ที่	โครงการ	วัตถุประสงค์	เป้าหมาย (ผลผลิตของโครงการ)	งบประมาณและที่มา					ตัวชี้วัด (KPI)	ผลลัพธ์ที่คาดว่าจะได้รับ	หน่วยงานที่รับผิดชอบ
				พ.ศ.2561 (บาท)	พ.ศ.2562 (บาท)	พ.ศ.2563 (บาท)	พ.ศ.2564 (บาท)	พ.ศ.2565 (บาท)			
118.	โครงการก่อสร้างท่อ ลอดเหลี่ยมขนาด เหลี่ยม หมู่ที่ 6	เพื่อให้การ คมนาคมสะดวก ปลอดภัย	ท่อลอดเหลี่ยม คสล. กว้าง 1.80 เมตร ยาว 1.80 เมตร ยาว 6 เมตร ชนิด 2 ช่องทาง			350,000			ระยะทาง (เมตร)	เพื่อให้การ คมนาคมสะดวก ปลอดภัย	กองช่าง
119.	โครงการก่อสร้างท่อ ลอดเหลี่ยมลาดแต่ หมู่ที่ 6	เพื่อให้การ คมนาคมสะดวก ปลอดภัย	ท่อลอดเหลี่ยม คสล. กว้าง 1.80 เมตร ยาว 1.80 เมตร ยาว 6 เมตร ชนิด 2 ช่องทาง			350,000			ระยะทาง (เมตร)	เพื่อให้การ คมนาคมสะดวก ปลอดภัย	กองช่าง
120.	โครงการก่อสร้าง สะพานข้ามห้วยใหญ่ หมู่ที่ 7	เพื่อให้การ คมนาคมสะดวก ปลอดภัย	ก่อสร้างสะพาน คสล. กว้าง 5.00 เมตร ยาว 15 เมตร			1,000,000			ระยะทาง (เมตร)	เพื่อให้การ คมนาคมสะดวก ปลอดภัย	กองช่าง
รวม 3 โครงการ				-	-	1,700,000	-	-	-	-	



รายละเอียดโครงการพัฒนา  
แผนพัฒนาท้องถิ่น (พ.ศ.2561-2565)

แบบ ผ.02

## เทศบาลตำบลดงเย็น อำเภอเมืองมุกดาหาร จังหวัดมุกดาหาร

ก.ยุทธศาสตร์จังหวัดที่ 4 การพัฒนาเมืองและชุมชนน่าอยู่อย่างยั่งยืน

ข.ยุทธศาสตร์การพัฒนาขององค์กรปกครองส่วนท้องถิ่นในเขตจังหวัดมุกดาหาร เสริมสร้างท้องถิ่นเมืองน่าอยู่

## 1. ยุทธศาสตร์การพัฒนาเมืองทรัพยากรธรรมชาติและสิ่งแวดล้อม

## 1.1 แผนงานเคหะและชุมชน

ที่	โครงการ	วัตถุประสงค์	เป้าหมาย (ผลผลิตของโครงการ)	งบประมาณและที่มา					ตัวชี้วัด (KPI)	ผลลัพธ์ที่คาดว่าจะได้รับ	หน่วยงานที่รับผิดชอบ
				พ.ศ.2561 (บาท)	พ.ศ.2562 (บาท)	พ.ศ.2563 (บาท)	พ.ศ.2564 (บาท)	พ.ศ.2565 (บาท)			
121.	โครงการก่อสร้างถนนลูกรังสายบ้านโคกขามเลียน หมู่ที่ 7-เหล่าหัวบ้าน(ช่วงที่ 2)	เพื่อให้การคมนาคมสะดวกปลอดภัย	ก่อสร้างถนนลูกรังกว้าง 4 เมตร ยาว 720 เมตร ลงลูกรังหนาเฉลี่ย 0.15 เมตร			326,000			ระยะทาง (เมตร)	เพื่อให้การคมนาคมสะดวกปลอดภัย	กองช่าง
122.	โครงการก่อสร้างคลองระบายน้ำภายในหมู่บ้าน หมู่ที่ 7	เพื่อให้การคมนาคมสะดวกปลอดภัย	วางท่อระบายน้ำ คสล. 0.40 x 1.00 จำนวน 450 ท่อน บ่อพัก 8 บ่อ			562,500			ระยะทาง (เมตร)	เพื่อให้การคมนาคมสะดวกปลอดภัย	กองช่าง
123.	โครงการก่อสร้างถนนคอนกรีตเสริมเหล็กสายบ้านยายปิ่น-คำพนา หมู่ที่ 7	เพื่อให้การคมนาคมสะดวกปลอดภัย	ผิวจราจรกว้าง 4 เมตร ระยะทาง 100 เมตร หนา 0.15 เมตร หรือพื้นที่ไม่น้อยกว่า 400 ตารางเมตร ไหล่ทางข้างละ 0.50 เมตร			220,000			ระยะทาง (เมตร)	เพื่อให้การคมนาคมสะดวกปลอดภัย	กองช่าง
รวม 3 โครงการ				-	-	1,108,500-	-	-	-	-	

รายละเอียดโครงการพัฒนา  
แผนพัฒนาท้องถิ่น (พ.ศ.2561-2565)

แบบ ผ.02

## เทศบาลตำบลงิ้ว อำเภอมืองมุกดาหาร จังหวัดมุกดาหาร

ก.ยุทธศาสตร์จังหวัดที่ 4 การพัฒนาเมืองและชุมชนน่าอยู่อย่างยั่งยืน

ข.ยุทธศาสตร์การพัฒนาขององค์กรปกครองส่วนท้องถิ่นในเขตจังหวัดมุกดาหาร เสริมสร้างท้องถิ่นเมืองน่าอยู่

## 1. ยุทธศาสตร์การพัฒนาเมืองทรัพยากรธรรมชาติและสิ่งแวดล้อม

## 1.1 แผนงานเคหะและชุมชน

ที่	โครงการ	วัตถุประสงค์	เป้าหมาย (ผลผลิตของโครงการ)	งบประมาณและที่มา					ตัวชี้วัด (KPI)	ผลลัพธ์ที่คาดว่าจะได้รับ	หน่วยงานที่รับผิดชอบ
				พ.ศ.2561 (บาท)	พ.ศ.2562 (บาท)	พ.ศ.2563 (บาท)	พ.ศ.2564 (บาท)	พ.ศ.2565 (บาท)			
124.	โครงการปรับปรุงระบบประปาหมู่บ้าน หมู่ที่ 8	เพื่อให้ประชาชนมีน้ำในการอุปโภคบริโภคอย่างเพียงพอ	ปรับปรุงระบบประปาหมู่บ้าน			200,000			จำนวน 1 แห่ง	เพื่อให้ประชาชนมีน้ำในการอุปโภคบริโภคอย่างเพียงพอ	กองช่าง
125.	โครงการก่อสร้างหอกระจายข่าวประจำหมู่บ้านนาจาน หมู่ที่ 8	เพื่อประชาสัมพันธ์ข่าวสารของหมู่บ้าน	ก่อสร้างหอกระจายข่าวประจำหมู่บ้านจำนวน 1 หอ			60,000			จำนวน 1 แห่ง	เพื่อประชาสัมพันธ์ข่าวสารของหมู่บ้าน	กองช่าง
126.	โครงการซ่อมแซมถนนลูกรังสายห้วยทราย-ห้วยตาหล่ม หมู่ที่ 8	เพื่อให้การคมนาคมสะดวกปลอดภัย	ซ่อมแซมถนนลูกรังห้วยทราย-ตาหล่ม กว้าง 5 เมตร ยาว 630 เมตร			40,000			ระยะทาง (เมตร)	เพื่อให้การคมนาคมสะดวกปลอดภัย	กองช่าง
รวม 3 โครงการ				-	-	300,000-	-	-	-	-	

รายละเอียดโครงการพัฒนา  
แผนพัฒนาท้องถิ่น (พ.ศ.2561-2565)

แบบ ผ.02

## เทศบาลตำบลงิ้ว อำเภอมืองมุกดาหาร จังหวัดมุกดาหาร

ก.ยุทธศาสตร์จังหวัดที่ 4 การพัฒนาเมืองและชุมชนน่าอยู่อย่างยั่งยืน

ข.ยุทธศาสตร์การพัฒนาขององค์กรปกครองส่วนท้องถิ่นในเขตจังหวัดมุกดาหาร เสริมสร้างท้องถิ่นเมืองน่าอยู่

## 1. ยุทธศาสตร์การพัฒนาเมืองทรัพยากรธรรมชาติและสิ่งแวดล้อม

## 1.1 แผนงานเคหะและชุมชน

ที่	โครงการ	วัตถุประสงค์	เป้าหมาย (ผลผลิตของโครงการ)	งบประมาณและที่มา					ตัวชี้วัด (KPI)	ผลลัพธ์ที่คาดว่าจะได้รับ	หน่วยงานที่รับผิดชอบ
				พ.ศ.2561 (บาท)	พ.ศ.2562 (บาท)	พ.ศ.2563 (บาท)	พ.ศ.2564 (บาท)	พ.ศ.2565 (บาท)			
127.	โครงการก่อสร้างถนนคอนกรีตเสริมเหล็ก สายบ้านนาจาน หมู่ที่ 8 -ศพด.บ้านหนองแคน	เพื่อให้การคมนาคมสะดวกปลอดภัย	ผิวจราจรกว้าง 4 เมตร ระยะทาง 100 เมตร หนา 0.15 เมตร หรือพื้นที่ไม่น้อยกว่า 400 ตารางเมตร ไหล่ทางลูกรังข้างละ 0.50 เมตร			220,000			ระยะทาง (เมตร)	เพื่อให้การคมนาคมสะดวกปลอดภัย	กองช่าง
128.	โครงการก่อสร้างคลองระบายน้ำหน้าบ้านยายย่อง หมู่ที่ 8	เพื่อป้องกันน้ำท่วมขัง	วางท่อระบายน้ำ คสล. Ø0.40x1.00 ม. ยาว 160 เมตร พร้อมบ่อพักน้ำขนาด 0.80x0.80 ลึก 0.80 เมตร จำนวน 5 บ่อ			200,000			ระยะทาง (เมตร)	เพื่อป้องกันน้ำท่วมขัง	กองช่าง
129	โครงการติดตั้งกล้อง cctv ภายในหมู่บ้าน หมู่ที่ 8	เพื่อช่วยในการหาตัวผู้กระทำความผิดกฎหมาย	ติดตั้งกล้อง cctv ภายในหมู่บ้าน จำนวน 1 จุด			45,000			จำนวนจุด	เพื่อช่วยในการหาตัวผู้กระทำความผิดกฎหมาย	กองช่าง
รวม 3 โครงการ				-	-	465,000-	-	-	--	--	-

รายละเอียดโครงการพัฒนา  
แผนพัฒนาท้องถิ่น (พ.ศ.2561-2565)

แบบ ผ.02

เทศบาลตำบลงิ้ว อำเภอเมืองมุกดาหาร จังหวัดมุกดาหาร

ก.ยุทธศาสตร์จังหวัดที่ 4 การพัฒนาเมืองและชุมชนน่าอยู่อย่างยั่งยืน

ข.ยุทธศาสตร์การพัฒนาขององค์กรปกครองส่วนท้องถิ่นในเขตจังหวัดมุกดาหาร เสริมสร้างท้องถิ่นเมืองน่าอยู่

1. ยุทธศาสตร์การพัฒนาเมืองทรัพยากรธรรมชาติและสิ่งแวดล้อม

1.1 แผนงานเคหะและชุมชน

ที่	โครงการ	วัตถุประสงค์	เป้าหมาย (ผลผลิตของโครงการ)	งบประมาณและที่มา					ตัวชี้วัด (KPI)	ผลลัพธ์ที่คาดว่าจะได้รับ	หน่วยงานที่รับผิดชอบ
				พ.ศ.2561 (บาท)	พ.ศ.2562 (บาท)	พ.ศ.2563 (บาท)	พ.ศ.2564 (บาท)	พ.ศ.2565 (บาท)			
130.	โครงการก่อสร้างฝายน้ำล้น ห้วยทราย นานายพล ติดวงพันธ์ หมู่ที่ 8	เพื่อเป็นแหล่งกักเก็บน้ำในการทำ การเกษตร	ก่อสร้างฝายน้ำล้น มข 2527 กั้นห้วยได้ กว้าง 14 ม. สันฝายสูง 2 ม. ผนังข้าง 3.50 เมตร			600,000	-		พื้นที่ ตร.ม.	เพื่อเป็นแหล่งกักเก็บน้ำในการทำ การเกษตร	กองช่าง
131.	โครงการซ่อมแซมถนนลูกรังห้วยตาหล่ม-คำบง หมู่ที่ 8	เพื่อให้การคมนาคมสะดวก ปลอดภัย	ซ่อมแซมถนนลูกรัง กว้าง 5 เมตร ยาว 3,000 เมตร			150,000			ระยะทาง (เมตร)	เพื่อให้การคมนาคมสะดวก ปลอดภัย	กองช่าง
132.	โครงการก่อสร้างถนนคอนกรีตเสริมเหล็กซอยบ้านนางวาสนา หมู่ที่ 9 บ้านคำบง	เพื่อให้การคมนาคมสะดวก ปลอดภัย	ผิวจราจรกว้าง 4 เมตร ระยะทาง 115 เมตร หนา 0.15 เมตร หรือพื้นที่ไม่น้อยกว่า 460 ตารางเมตร ไหล่ทางลูกรังข้างละ 0.50 เมตร			250,000			ระยะทาง (เมตร)	เพื่อให้การคมนาคมสะดวก ปลอดภัย	กองช่าง
รวม 3 โครงการ				-	-	1,000,000-	-	-	-	-	

รายละเอียดโครงการพัฒนา  
แผนพัฒนาท้องถิ่น (พ.ศ.2561-2565)

แบบ ผ.02

เทศบาลตำบลดงเย็น อำเภอเมืองมุกดาหาร จังหวัดมุกดาหาร

ก.ยุทธศาสตร์จังหวัดที่ 4 การพัฒนาเมืองและชุมชนน่าอยู่อย่างยั่งยืน

ข.ยุทธศาสตร์การพัฒนาขององค์กรปกครองส่วนท้องถิ่นในเขตจังหวัดมุกดาหาร เสริมสร้างท้องถิ่นเมืองน่าอยู่

1. ยุทธศาสตร์การพัฒนาเมืองทรัพยากรธรรมชาติและสิ่งแวดล้อม

1.1 แผนงานเคหะและชุมชน

ที่	โครงการ	วัตถุประสงค์	เป้าหมาย (ผลผลิตของโครงการ)	งบประมาณและที่มา					ตัวชี้วัด (KPI)	ผลลัพธ์ที่คาดว่าจะได้รับ	หน่วยงานที่รับผิดชอบ
				พ.ศ.2561 (บาท)	พ.ศ.2562 (บาท)	พ.ศ.2563 (บาท)	พ.ศ.2564 (บาท)	พ.ศ.2565 (บาท)			
133.	โครงการก่อสร้างศูนย์กีฬาประจำหมู่บ้าน หมู่ที่ 9	เพื่อให้ประชาชนมีสถานที่ออกกำลังกาย	จัดซื้อวัสดุอุปกรณ์กีฬา สนามกีฬาหมู่บ้าน 1 ชุด			100,000-			จำนวนสถานที่ออกกำลังกาย	เพื่อให้ประชาชนมีสถานที่ออกกำลังกาย	กองช่าง
134.	โครงการก่อสร้างลานเกษตรชุมชน หมู่ที่ 9	เพื่อให้ประชาชนมีสถานที่สำหรับตากพืชผลทางการเกษตร	ก่อสร้างลานเกษตร คสล. เนื้อที่ 2,000 ตร.ม. หนา 0.07 ม.			660,000-			พื้นที่ ตร.ม.	เพื่อให้ประชาชนมีสถานที่สำหรับตากพืชผลทางการเกษตร	กองช่าง
135.	โครงการก่อสร้างถนนลูกรังสายลานเกษตรชุมชน หมู่ที่ 9	เพื่อให้การคมนาคมสะดวกปลอดภัย	ก่อสร้างถนน ลูกรัง กว้าง 4 เมตร ยาว 250 เมตร ลูกรังหนา 0.15 เมตร			75,000-			ระยะทาง (เมตร)	เพื่อให้การคมนาคมสะดวกปลอดภัย	กองช่าง
136	โครงการก่อสร้างถนนลูกรังสายรามสูร-ข้ามทุ่ง บ้านคำบัง หมู่ที่ 9	เพื่อให้การคมนาคมสะดวกปลอดภัย	ก่อสร้างถนนลูกรังกว้าง 4 เมตร ยาว 370 เมตร ลงลูกรังหนาเฉลี่ย 0.15 เมตร			232,000-			ระยะทาง (เมตร)	เพื่อให้การคมนาคมสะดวกปลอดภัย	กองช่าง
รวม 4 โครงการ				-	-	1,067,000-	-	-	-	-	

รายละเอียดโครงการพัฒนา  
แผนพัฒนาท้องถิ่น (พ.ศ.2561-2565)

แบบ ผ.02

## เทศบาลตำบลดงเย็น อำเภอเมืองมุกดาหาร จังหวัดมุกดาหาร

ก.ยุทธศาสตร์จังหวัดที่ 4 การพัฒนาเมืองและชุมชนน่าอยู่อย่างยั่งยืน

ข.ยุทธศาสตร์การพัฒนาขององค์กรปกครองส่วนท้องถิ่นในเขตจังหวัดมุกดาหาร เสริมสร้างท้องถิ่นเมืองน่าอยู่

## 1. ยุทธศาสตร์การพัฒนาเมืองทรัพยากรธรรมชาติและสิ่งแวดล้อม

## 1.1 แผนงานเคหะและชุมชน

ที่	โครงการ	วัตถุประสงค์	เป้าหมาย (ผลผลิตของโครงการ)	งบประมาณและที่มา					ตัวชี้วัด (KPI)	ผลลัพธ์ที่คาดว่าจะได้รับ	หน่วยงานที่รับผิดชอบ
				พ.ศ.2561 (บาท)	พ.ศ.2562 (บาท)	พ.ศ.2563 (บาท)	พ.ศ.2564 (บาท)	พ.ศ.2565 (บาท)			
137.	โครงการเจาะบ่อบาดาลในพื้นที่การเกษตร หมู่ที่ 10	เพื่อให้ประชาชนมีน้ำใช้ในการทำการเกษตร	เจาะบ่อบาดาล 6 นิ้ว ลึกไม่น้อยกว่า 42 เมตร			120,000			ขนาด/ความลึก	เพื่อให้ประชาชนมีน้ำใช้ในการทำการเกษตร	กองช่าง
138.	โครงการก่อสร้างถนนคอนกรีตเสริมเหล็ก สายหนองแสง-แก้งจันแดง บ้านดอนสวรรค์ หมู่ที่ 10	เพื่อให้การคมนาคมสะดวก ปลอดภัย	ผิวจราจรกว้าง 4 เมตร ระยะทาง 100 เมตร หนา 0.15 เมตร หรือพื้นที่ไม่น้อยกว่า 400 ตารางเมตร ไหล่ทางข้างละ 0.50 เมตร			220,000			ระยะทาง (เมตร)	เพื่อให้การคมนาคมสะดวก ปลอดภัย	กองช่าง
139.	โครงการก่อสร้างถนนลูกรังสายนาคำป่าหลาย หมู่ที่ 10	เพื่อให้การคมนาคมสะดวก ปลอดภัย	ก่อสร้างถนนลูกรัง กว้าง 4 เมตร ยาว 480 เมตร ลูกรังหนาเฉลี่ย 0.15 เมตร			160,000			ระยะทาง (เมตร)	เพื่อให้การคมนาคมสะดวก ปลอดภัย	กองช่าง
รวม 3 โครงการ				-	-	500,000-	-	-	-	-	

รายละเอียดโครงการพัฒนา  
แผนพัฒนาท้องถิ่น (พ.ศ.2561-2565)

แบบ ผ.02

เทศบาลตำบลดงเย็น อำเภอเมืองมุกดาหาร จังหวัดมุกดาหาร

ก.ยุทธศาสตร์จังหวัดที่ 4 การพัฒนาเมืองและชุมชนน่าอยู่อย่างยั่งยืน

ข.ยุทธศาสตร์การพัฒนาขององค์กรปกครองส่วนท้องถิ่นในเขตจังหวัดมุกดาหาร เสริมสร้างท้องถิ่นเมืองน่าอยู่

1. ยุทธศาสตร์การพัฒนาเมืองทรัพยากรธรรมชาติและสิ่งแวดล้อม

1.1 แผนงานเคหะและชุมชน

ที่	โครงการ	วัตถุประสงค์	เป้าหมาย (ผลผลิตของโครงการ)	งบประมาณและที่มา					ตัวชี้วัด (KPI)	ผลลัพธ์ที่คาดว่าจะได้รับ	หน่วยงานที่รับผิดชอบ
				พ.ศ.2561 (บาท)	พ.ศ.2562 (บาท)	พ.ศ.2563 (บาท)	พ.ศ.2564 (บาท)	พ.ศ.2565 (บาท)			
140.	โครงการก่อสร้างถนนลูกรังสายนาชายศรีคุณ-นาชายบุญอีก หมู่ที่ 10	เพื่อให้การคมนาคมสะดวก ปลอดภัย	ก่อสร้างถนนลูกรัง กว้าง 4 เมตร ยาว 200 เมตร ลูกรังหนา 0.15 เมตร			70,000			ระยะทาง (เมตร)	เพื่อให้การคมนาคมสะดวก ปลอดภัย	กองช่าง
141.	โครงการก่อสร้างถนนคสล. บ้านนายมาย-นายโลน	เพื่อให้การคมนาคมสะดวก ปลอดภัย	ก่อสร้างถนนคสล. กว้าง 3 เมตร ยาว 105 เมตร หนา 0.15 ม.			173,000			ระยะทาง (เมตร)	เพื่อให้การคมนาคมสะดวก ปลอดภัย	กองช่าง
142.	โครงการก่อสร้างคลองระบายน้ำในหมู่บ้าน หมู่ที่ 10	เพื่อป้องกันน้ำท่วมขัง	วางท่อระบายน้ำ คสล. 0.40 x 1.00 จำนวน 6 ท่อน			15,000			ระยะทาง (เมตร)	เพื่อป้องกันน้ำท่วมขัง	กองช่าง
รวม 3 โครงการ				-	-	258,000-	-	-	-	-	

รายละเอียดโครงการพัฒนา  
แผนพัฒนาท้องถิ่น (พ.ศ.2561-2565)

แบบ ผ.02

เทศบาลตำบลดงเย็น อำเภอเมืองมุกดาหาร จังหวัดมุกดาหาร

ก.ยุทธศาสตร์จังหวัดที่ 4 การพัฒนาเมืองและชุมชนน่าอยู่อย่างยั่งยืน

ข.ยุทธศาสตร์การพัฒนาขององค์กรปกครองส่วนท้องถิ่นในเขตจังหวัดมุกดาหาร เสริมสร้างท้องถิ่นเมืองน่าอยู่

1. ยุทธศาสตร์การพัฒนาเมืองทรัพยากรธรรมชาติและสิ่งแวดล้อม

1.1 แผนงานเคหะและชุมชน

ที่	โครงการ	วัตถุประสงค์	เป้าหมาย (ผลผลิตของโครงการ)	งบประมาณและที่มา					ตัวชี้วัด (KPI)	ผลลัพธ์ที่คาดว่าจะได้รับ	หน่วยงานที่รับผิดชอบ
				พ.ศ.2561 (บาท)	พ.ศ.2562 (บาท)	พ.ศ.2563 (บาท)	พ.ศ.2564 (บาท)	พ.ศ.2565 (บาท)			
143.	โครงการซ่อมแซมถนนลูกรังสายบ้านดอนสวรรค์-แก้งจันทร์แดง หมู่ที่ 10	เพื่อให้การคมนาคมสะดวกปลอดภัย	เกรดเกลี่ยปรับแต่งซ่อมแซมผิวจราจร กว้าง 5 เมตร ยาว 3,000 เมตรหรือพื้นที่ซ่อมแซมไม่น้อยกว่า 15,000 ตร.ม. พร้อมลงลูกรังซ่อมแซมผิวจราจรกว้าง 5 เมตร ยาว 500 เมตร หนาเฉลี่ย 0.15 เมตร ปริมาณลูกรัง 375 ลบ.ม			110,000			ระยะทาง (เมตร)	เพื่อให้การคมนาคมสะดวกปลอดภัย	กองช่าง
144.	โครงการขุดสระกักเก็บน้ำเพื่อการเกษตรนาอ้อยสามัคคี หมู่ที่ 10	เพื่อให้ประชาชนมีน้ำใช้เพื่อการเกษตร	ขุดลอกสระน้ำเพื่อการเกษตรจำนวน 7 บ่อ			105,000			พื้นที่ ตร.ม	เพื่อให้ประชาชนมีน้ำใช้เพื่อการเกษตร	กองช่าง
145.	โครงการก่อสร้างถนนคอนกรีตเสริมเหล็กซอยสุวรรณโชติ บ้านโนนสวรรค์ หมู่ที่ 11	เพื่อให้การคมนาคมสะดวกปลอดภัย	ผิวจราจรกว้าง 4 เมตร ระยะทาง 135 เมตร หนา 0.15 เมตร หรือพื้นที่ไม่น้อยกว่า 540 ตารางเมตร ไหล่ทางลูกรังข้างละ 0.50 เมตร			303,000			ระยะทาง (เมตร)	เพื่อให้การคมนาคมสะดวกปลอดภัย	กองช่าง
รวม 3 โครงการ				-	-	518,000-	-	-	-	-	



รายละเอียดโครงการพัฒนา  
แผนพัฒนาท้องถิ่น (พ.ศ.2561-2565)

แบบ ผ.02

เทศบาลตำบลดงเย็น อำเภอเมืองมุกดาหาร จังหวัดมุกดาหาร

ก.ยุทธศาสตร์จังหวัดที่ 4 การพัฒนาเมืองและชุมชนน่าอยู่อย่างยั่งยืน

ข.ยุทธศาสตร์การพัฒนาขององค์กรปกครองส่วนท้องถิ่นในเขตจังหวัดมุกดาหาร เสริมสร้างท้องถิ่นเมืองน่าอยู่

1. ยุทธศาสตร์การพัฒนาเมืองทรัพยากรธรรมชาติและสิ่งแวดล้อม

1.1 แผนงานเคหะและชุมชน

ที่	โครงการ	วัตถุประสงค์	เป้าหมาย (ผลผลิตของโครงการ)	งบประมาณและที่มา					ตัวชี้วัด (KPI)	ผลลัพธ์ที่คาดว่าจะได้รับ	หน่วยงานที่รับผิดชอบ
				พ.ศ.2561 (บาท)	พ.ศ.2562 (บาท)	พ.ศ.2563 (บาท)	พ.ศ.2564 (บาท)	พ.ศ.2565 (บาท)			
146.	โครงการก่อสร้างถนนคสล. ขอยหลังวัด หมู่ที่ 11	เพื่อให้การคมนาคมสะดวกปลอดภัย	ก่อสร้างถนนคสล. กว้าง 4 เมตร ยาว 310 เมตร ลูกรังหนา 0.15 เมตร ไหล่ทางลูกรัง ข้างละ 0.50 เมตร			682,000-			ระยะทาง (เมตร)	เพื่อให้การคมนาคมสะดวกปลอดภัย	กองช่าง
147.	โครงการก่อสร้างฝายน้ำล้นถ้ำเต่าตอนล่าง	เพื่อให้ประชาชนมีน้ำใช้เพื่อทำการเกษตร	ก่อสร้างฝายน้ำล้น มข 2527 กั้นห้วยไค้ กว้าง 14 เมตร สันฝายสูง 2 เมตร ผนังข้าง 3.50 เมตร			600,000-			พื้นที่ ตร.ม.	เพื่อให้ประชาชนมีน้ำใช้เพื่อทำการเกษตร	กองช่าง
148.	โครงการแก้ไขระบบประปาเดิม หมู่ที่ 11	เพื่อให้ประชาชนมีน้ำอุปโภค บริโภค	ซ่อมแซมระบบประปาหมู่บ้าน จำนวน 1 บ่อ			200,000-			จำนวน 1 บ่อ	เพื่อให้ประชาชนมีน้ำอุปโภค บริโภค	กองช่าง
รวม 3 โครงการ				-	-	1,482,000-	-	-	-	-	

รายละเอียดโครงการพัฒนา  
แผนพัฒนาท้องถิ่น (พ.ศ.2561-2565)

แบบ ผ.02

เทศบาลตำบลดงเย็น อำเภอเมืองมุกดาหาร จังหวัดมุกดาหาร

ก.ยุทธศาสตร์จังหวัดที่ 4 การพัฒนาเมืองและชุมชนน่าอยู่อย่างยั่งยืน

ข.ยุทธศาสตร์การพัฒนาขององค์กรปกครองส่วนท้องถิ่นในเขตจังหวัดมุกดาหาร เสริมสร้างท้องถิ่นเมืองน่าอยู่

1. ยุทธศาสตร์การพัฒนาเมืองทรัพยากรธรรมชาติและสิ่งแวดล้อม

1.1 แผนงานเคหะและชุมชน

ที่	โครงการ	วัตถุประสงค์	เป้าหมาย (ผลผลิตของโครงการ)	งบประมาณและที่มา					ตัวชี้วัด (KPI)	ผลลัพธ์ที่คาดว่าจะได้รับ	หน่วยงานที่รับผิดชอบ
				พ.ศ.2561 (บาท)	พ.ศ.2562 (บาท)	พ.ศ.2563 (บาท)	พ.ศ.2564 (บาท)	พ.ศ.2565 (บาท)			
149.	โครงการซ่อมแซมฝายน้ำล้น มข 2527 กั้นห้วยทราย หมู่ 11 บ้านโนนสวรรค์	เพื่อให้ประชาชนมีน้ำใช้เพื่อทำการเกษตร	ซ่อมแซมฝายน้ำล้น มข 2527 พร้อมถมดินหน้าฝาย			180,000-			พื้นที่ ตร.ม.	เพื่อให้ประชาชนมีน้ำใช้เพื่อทำการเกษตร	กองช่าง
150.	โครงการก่อสร้างคลองระบายน้ำบ้านนาทอง หมู่ที่ 12-เหล่าคาม	เพื่อป้องกันน้ำท่วมขัง	วางท่อระบายน้ำ คสล. Ø 0.40x1.00 ม. ยาว 70 เมตร พร้อมบ่อพักน้ำขนาด 0.80x0.80 เมตร ลึก 0.80 เมตร จำนวน 3 บ่อ			88,000-			ระยะทาง (เมตร)	เพื่อป้องกันน้ำท่วมขัง	กองช่าง
151.	โครงการก่อสร้างถนนคสล. ขอยบ้านนางใบ หมู่ที่ 12	เพื่อให้การคมนาคมสะดวกปลอดภัย	ก่อสร้างถนนคสล. กว้าง 3 เมตร ยาว 40 เมตร ลูกรีงหนา 0.15 เมตร ไหล่ทางลูกรีง ช้างละ 0.50 เมตร			66,000-			ระยะทาง (เมตร)	เพื่อให้การคมนาคมสะดวกปลอดภัย	กองช่าง
รวม 3 โครงการ				-	-	334,000	-	-	-	-	

รายละเอียดโครงการพัฒนา  
แผนพัฒนาท้องถิ่น (พ.ศ.2561-2565)

แบบ ผ.02

เทศบาลตำบลดงเย็น อำเภอเมืองมุกดาหาร จังหวัดมุกดาหาร

ก.ยุทธศาสตร์จังหวัดที่ 4 การพัฒนาเมืองและชุมชนน่าอยู่อย่างยั่งยืน

ข.ยุทธศาสตร์การพัฒนาขององค์กรปกครองส่วนท้องถิ่นในเขตจังหวัดมุกดาหาร เสริมสร้างท้องถิ่นเมืองน่าอยู่

1. ยุทธศาสตร์การพัฒนาเมืองทรัพยากรธรรมชาติและสิ่งแวดล้อม

1.1 แผนงานเคหะและชุมชน

ที่	โครงการ	วัตถุประสงค์	เป้าหมาย (ผลผลิตของโครงการ)	งบประมาณและที่มา					ตัวชี้วัด (KPI)	ผลลัพธ์ที่คาดว่าจะได้รับ	หน่วยงานที่รับผิดชอบ
				พ.ศ.2561 (บาท)	พ.ศ.2562 (บาท)	พ.ศ.2563 (บาท)	พ.ศ.2564 (บาท)	พ.ศ.2565 (บาท)			
152.	โครงการซ่อมแซมถนนลูกรังสายนาโคก	เพื่อให้การคมนาคมสะดวก ปลอดภัย	ซ่อมแซมถนนลูกรังภายในหมู่บ้านภูทอง กว้าง 5 เมตร ยาว 3,300 เมตร			120,000-			ระยะทาง (เมตร)	เพื่อให้การคมนาคมสะดวก ปลอดภัย	กองช่าง
153.	โครงการเสริมผิวจราจรถนนคอนกรีตเสริมเหล็ก คุ่มตะวันสีทอง บ้านนาทอง ม. 12	เพื่อให้การคมนาคมสะดวก ปลอดภัย	ผิวจราจรกว้าง 7 เมตร ระยะทาง 100 เมตร หนา 0.05 เมตรหรือพื้นที่ไม่น้อยกว่า 700 ตารางเมตร			166,000-			ระยะทาง (เมตร)	เพื่อให้การคมนาคมสะดวก ปลอดภัย	กองช่าง
154.	โครงการก่อสร้างตลาดชุมชนบ้านนาทอง หมู่ที่ 12	เพื่อให้ประชาชนมีพื้นที่ในการจำหน่ายสินค้า	ก่อสร้างตลาดชุมชนตำบลดงเย็น			6,000,000-			ตลาด จำนวน 1 แห่ง	เพื่อให้ประชาชนมีพื้นที่ในการจำหน่ายสินค้า	กองช่าง
รวม 3 โครงการ				-	-	6,286,000-	-	-	-	-	

รายละเอียดโครงการพัฒนา  
แผนพัฒนาท้องถิ่น (พ.ศ.2561-2565)

แบบ ผ.02

เทศบาลตำบลงิ้ว อำเภอเมืองมุกดาหาร จังหวัดมุกดาหาร

ก.ยุทธศาสตร์จังหวัดที่ 4 การพัฒนาเมืองและชุมชนน่าอยู่อย่างยั่งยืน

ข.ยุทธศาสตร์การพัฒนาขององค์กรปกครองส่วนท้องถิ่นในเขตจังหวัดมุกดาหาร เสริมสร้างท้องถิ่นเมืองน่าอยู่

1. ยุทธศาสตร์การพัฒนาเมืองทรัพยากรธรรมชาติและสิ่งแวดล้อม

1.1 แผนงานเคหะและชุมชน

ที่	โครงการ	วัตถุประสงค์	เป้าหมาย (ผลผลิตของโครงการ)	งบประมาณและที่มา					ตัวชี้วัด (KPI)	ผลลัพธ์ที่คาดว่าจะได้รับ	หน่วยงานที่รับผิดชอบ
				พ.ศ.2561 (บาท)	พ.ศ.2562 (บาท)	พ.ศ.2563 (บาท)	พ.ศ.2564 (บาท)	พ.ศ.2565 (บาท)			
155.	โครงการก่อสร้าง ถนนคอนกรีตเสริมเหล็กทางเข้าวัดบ้านนาทอง หมู่ที่ 12	เพื่อให้การคมนาคมสะดวก ปลอดภัย	ผิวจราจรกว้าง 4 เมตร ระยะทาง 123 เมตร หนา 0.12 เมตร หรือพื้นที่ไม่น้อยกว่า 492 ตารางเมตร ไหล่ทางลูกรังข้างละ 0.50 เมตร			216,000-			ระยะทาง (เมตร)	เพื่อให้การคมนาคมสะดวก ปลอดภัย	กองช่าง
156.	โครงการพัฒนาแหล่งเก็บน้ำหนองผือ หมู่ที่ 12	เพื่อให้ประชาชนมีน้ำใช้เพื่อทำการเกษตร	ขุดลอกห้วยหินลาดเนื้อที่ 5000 ตร.ม.ลึกเฉลี่ย 3.00 ม..			550,000-			พื้นที่ ตร.ม.	เพื่อให้ประชาชนมีน้ำใช้เพื่อทำการเกษตร	กองช่าง
157.	โครงการก่อสร้างโรงเก็บวัสดุอุปกรณ์ หมู่ที่ 12	เพื่อเก็บวัสดุอุปกรณ์ของหมู่บ้านไม่ให้สูญหาย	ก่อสร้างโรงเก็บวัสดุอุปกรณ์ ขนาด 6 เมตร ยาว 9 เมตร			600,000-			ที่เก็บวัสดุ อุปกรณ์ จำนวน 1 แห่ง	เพื่อเก็บวัสดุ อุปกรณ์ของหมู่บ้านไม่ให้สูญหาย	กองช่าง
158	โครงการขยายเขตประปาสายนาทองหมู่ที่ 12 -เหล่าคาม	เพื่อให้ประชาชนมีน้ำประปาเพื่ออุปโภคบริโภค	วางท่อ PVC ยาว 4 เมตร ชั้น 8.5 ปลายบาน Dai 2 นิ้ว จำนวน 75 ท่อน			30,000-			จำนวนครัวเรือนที่ได้ใช้น้ำประปา	เพื่อให้ประชาชนมีน้ำประปาเพื่ออุปโภคบริโภค	กองช่าง
รวม 4 โครงการ				-	-	1,396,000-	-	-	-	-	

รายละเอียดโครงการพัฒนา  
แผนพัฒนาท้องถิ่น (พ.ศ.2561-2565)

แบบ ผ.02

เทศบาลตำบลดงเย็น อำเภอเมืองมุกดาหาร จังหวัดมุกดาหาร

ก.ยุทธศาสตร์จังหวัดที่ 4 การพัฒนาเมืองและชุมชนน่าอยู่อย่างยั่งยืน

ข.ยุทธศาสตร์การพัฒนาขององค์กรปกครองส่วนท้องถิ่นในเขตจังหวัดมุกดาหาร เสริมสร้างท้องถิ่นเมืองน่าอยู่

1. ยุทธศาสตร์การพัฒนาเมืองทรัพยากรธรรมชาติและสิ่งแวดล้อม

1.1 แผนงานเคหะและชุมชน

ที่	โครงการ	วัตถุประสงค์	เป้าหมาย (ผลผลิตของโครงการ)	งบประมาณและที่มา					ตัวชี้วัด (KPI)	ผลลัพธ์ที่คาดว่าจะได้รับ	หน่วยงานที่รับผิดชอบ
				พ.ศ.2561 (บาท)	พ.ศ.2562 (บาท)	พ.ศ.2563 (บาท)	พ.ศ.2564 (บาท)	พ.ศ.2565 (บาท)			
159.	โครงการซ่อมแซมถนนลูกรังรอบหมู่บ้านภูทอง หมู่ที่ 13	เพื่อให้การคมนาคมสะดวก ปลอดภัย	ซ่อมแซมถนนลูกรังภายในหมู่บ้านภูทอง กว้าง 5 เมตร ยาว 2,500 เมตร			150,000-			ระยะทาง (เมตร)	เพื่อให้การคมนาคมสะดวก ปลอดภัย	กองช่าง
160.	โครงการก่อสร้างถนนคสล.สายห้วยใหญ่ หมู่ที่ 13	เพื่อให้การคมนาคมสะดวก ปลอดภัย	ก่อสร้างถนน คสล.กว้าง 4 เมตร ยาว 135 เมตร หนา 0.15 เมตร ไหล่ทางลูกรัง 0.50 เมตร			300,000-			ระยะทาง (เมตร)	เพื่อให้การคมนาคมสะดวก ปลอดภัย	กองช่าง
161.	โครงการก่อสร้างลานกีฬาพร้อมเครื่องออกกำลังกาย หมู่ที่ 13	เพื่อให้ประชาชนมีพื้นที่ในการออกกำลังกาย	เครื่องออกกำลังกายกลางแจ้ง จำนวน 11 ชุด			100,000-			สถานที่ออกกำลังกาย 1 แห่ง	เพื่อให้ประชาชนมีพื้นที่ในการออกกำลังกาย	กองช่าง
รวม 3 โครงการ				-	-	550,000-	-	-	-	-	

รายละเอียดโครงการพัฒนา  
แผนพัฒนาท้องถิ่น (พ.ศ.2561-2565)

แบบ ผ.02

เทศบาลตำบลงเย็น อำเภอเมืองมุกดาหาร จังหวัดมุกดาหาร

ก.ยุทธศาสตร์จังหวัดที่ 4 การพัฒนาเมืองและชุมชนน่าอยู่อย่างยั่งยืน

ข.ยุทธศาสตร์การพัฒนาขององค์กรปกครองส่วนท้องถิ่นในเขตจังหวัดมุกดาหาร เสริมสร้างท้องถิ่นเมืองน่าอยู่

1. ยุทธศาสตร์การพัฒนาเมืองทรัพยากรธรรมชาติและสิ่งแวดล้อม

1.1 แผนงานเคหะและชุมชน

ที่	โครงการ	วัตถุประสงค์	เป้าหมาย (ผลผลิตของโครงการ)	งบประมาณและที่มา					ตัวชี้วัด (KPI)	ผลลัพธ์ที่คาดว่าจะได้รับ	หน่วยงานที่รับผิดชอบ
				พ.ศ.2561 (บาท)	พ.ศ.2562 (บาท)	พ.ศ.2563 (บาท)	พ.ศ.2564 (บาท)	พ.ศ.2565 (บาท)			
162.	โครงการขุดลอกห้วยหินลาด หมู่ที่ 13	เพื่อให้ประชาชนมีน้ำใช้เพื่อทำการเกษตร	ขุดลอกห้วยหินลาดเนื้อที่ 6,400 ตร.ม.			600,000			พื้นที่ ตร.ม.	เพื่อให้ประชาชนมีน้ำใช้เพื่อทำการเกษตร	กองช่าง
163	โครงการก่อสร้างศาลาพักญาติบ้านภูทอง หมู่ที่ 13	เพื่อให้มีสถานที่ประกอบฌาปนกิจที่สะดวก	ก่อสร้างศาลาพักญาติ กว้าง 8 เมตร ยาว 12 เมตร โครงสร้าง คสล.			320,000			ศาลา 1 แห่ง	เพื่อให้มีสถานที่ประกอบฌาปนกิจที่สะดวก	กองช่าง
164.	โครงการก่อสร้างท่อส่งน้ำห้วยหินลาดเพื่อทำการเกษตร หมู่ที่ 13	เพื่อให้ประชาชนสามารถนำน้ำไปใช้ประโยชน์ในพื้นที่การเกษตรได้	วางท่อPVC Dai 12 นิ้ว ยาว 2,000 เมตร			4,000,000			ระยะทาง (เมตร)	เพื่อให้ประชาชนสามารถนำน้ำไปใช้ประโยชน์ในพื้นที่การเกษตรได้	กองช่าง
รวม 3 โครงการ				-	-	4,920,000-	-	-	-	-	

รายละเอียดโครงการพัฒนา  
แผนพัฒนาท้องถิ่น (พ.ศ.2561-2565)

แบบ ผ.02

เทศบาลตำบลงเย็น อำเภอเมืองมุกดาหาร จังหวัดมุกดาหาร

ก.ยุทธศาสตร์จังหวัดที่ 4 การพัฒนาเมืองและชุมชนน่าอยู่อย่างยั่งยืน

ข.ยุทธศาสตร์การพัฒนาขององค์กรปกครองส่วนท้องถิ่นในเขตจังหวัดมุกดาหาร เสริมสร้างท้องถิ่นเมืองน่าอยู่

1. ยุทธศาสตร์การพัฒนาเมืองทรัพยากรธรรมชาติและสิ่งแวดล้อม

1.1 แผนงานเคหะและชุมชน

ที่	โครงการ	วัตถุประสงค์	เป้าหมาย (ผลผลิตของโครงการ)	งบประมาณและที่มา					ตัวชี้วัด (KPI)	ผลลัพธ์ที่คาดว่าจะได้รับ	หน่วยงานที่รับผิดชอบ
				พ.ศ.2561 (บาท)	พ.ศ.2562 (บาท)	พ.ศ.2563 (บาท)	พ.ศ.2564 (บาท)	พ.ศ.2565 (บาท)			
165.	โครงการก่อสร้างถนนคอนกรีตเสริมเหล็ก ทางเข้าสนามกีฬาบ้านภูทอง ม. 13	เพื่อให้การคมนาคมสะดวกปลอดภัย	-ก่อสร้างถนนคอนกรีตผิวจราจรกว้าง 3 เมตร ระยะทาง 110 เมตร หนา 0.15 เมตร หรือพื้นที่ไม่น้อยกว่า 330 ตารางเมตร ไหล่ทางลูกรังข้างละ 0.50 เมตร			180,000			ระยะทาง (เมตร)	การคมนาคมสะดวกปลอดภัย	กองช่าง
166.	โครงการติดตั้งสัญญาณไฟจราจรแยกนาทอง	เพื่อให้ผู้ใช้รถใช้ถนนมีความปลอดภัย	ติดตั้งสัญญาณไฟจราจรสี่แยกบ้านนาทองฯ			250,000			จำนวนแยก(จุด)	การคมนาคมสะดวกปลอดภัย	กองช่าง
167	โครงการก่อสร้างพร้อมขยายเขตประปาหมู่บ้านสามขัว ม.4	เพื่อให้มีน้ำประปาใช้อย่างเพียงพอ	ก่อสร้างหอดักประปาขนาดใหญ่พร้อมขยายท่อเมนตประปาตามแบบเทศบาลตำบลงเย็น			337,000			ระยะทาง (เมตร)	การคมนาคมสะดวกปลอดภัย	กองช่าง
168	โครงการซ่อมแซมคลองระบายน้ำรอบหมู่บ้าน หมู่ที่ 14	เพื่อป้องกันน้ำท่วมขัง	ซ่อมแซมคลองระบายน้ำ ยาว 360 เมตร			200,000			ระยะทาง (เมตร)	เพื่อป้องกันน้ำท่วมขัง	กองช่าง
รวม 4 โครงการ				-	-	967,000	-	-	-	-	

รายละเอียดโครงการพัฒนา  
แผนพัฒนาท้องถิ่น (พ.ศ.2561-2565)

แบบ ผ.02

เทศบาลตำบลดงเย็น อำเภอเมืองมุกดาหาร จังหวัดมุกดาหาร

ก.ยุทธศาสตร์จังหวัดที่ 4 การพัฒนาเมืองและชุมชนน่าอยู่อย่างยั่งยืน

ข.ยุทธศาสตร์การพัฒนาขององค์กรปกครองส่วนท้องถิ่นในเขตจังหวัดมุกดาหาร เสริมสร้างท้องถิ่นเมืองน่าอยู่

1. ยุทธศาสตร์การพัฒนาเมืองทรัพยากรธรรมชาติและสิ่งแวดล้อม

1.1 แผนงานเคหะและชุมชน

ที่	โครงการ	วัตถุประสงค์	เป้าหมาย (ผลผลิตของโครงการ)	งบประมาณและที่มา					ตัวชี้วัด (KPI)	ผลลัพธ์ที่คาดว่าจะได้รับ	หน่วยงานที่รับผิดชอบ
				พ.ศ.2561 (บาท)	พ.ศ.2562 (บาท)	พ.ศ.2563 (บาท)	พ.ศ.2564 (บาท)	พ.ศ.2565 (บาท)			
169	โครงการก่อสร้างท่อลอดเหลี่ยม คสล.ข้ามห้วยตอกฝั่งถนนสายลาดเตี้ย ม. 14	เพื่อให้ผู้ใช้รถใช้ถนนมีความปลอดภัย	ท่อลอดเหลี่ยม คสล.กว้าง 1.80 เมตร สูง 1.80 เมตร ยาว 6 เมตร ชนิด 2 ช่องทาง			350,000			ระยะทาง เมตร	เพื่อให้ผู้ใช้รถใช้ถนนมีความปลอดภัย	กองช่าง
170	โครงการซ่อมแซมถนนลูกรังสาย บ.โพนสว่าง-दानปลาขาว หมู่ที่ 14	เพื่อให้ผู้ใช้รถใช้ถนนมีความปลอดภัย	เกรดเกลี่ยปรับแต่งซ่อมแซมผิวจราจร กว้าง 5 เมตร ยาว 4,800 เมตร หรือพื้นที่ซ่อมแซมไม่น้อยกว่า 24,000 ตารางเมตร พร้อมลงลูกรังซ่อมแซมผิวจราจร			140,000			ระยะทาง เมตร	เพื่อให้ผู้ใช้รถใช้ถนนมีความปลอดภัย	กองช่าง
รวม 2 โครงการ				-	-	490,000-	-	-	-	-	



รายละเอียดโครงการพัฒนา  
แผนพัฒนาท้องถิ่น (พ.ศ.2561-2565)

แบบ ผ.02

เทศบาลตำบลดงเย็น อำเภอเมืองมุกดาหาร จังหวัดมุกดาหาร

ก.ยุทธศาสตร์จังหวัดที่ 4 การพัฒนาเมืองและชุมชนน่าอยู่อย่างยั่งยืน

ข.ยุทธศาสตร์การพัฒนาขององค์กรปกครองส่วนท้องถิ่นในเขตจังหวัดมุกดาหาร เสริมสร้างท้องถิ่นเมืองน่าอยู่

1. ยุทธศาสตร์การพัฒนาเมืองทรัพยากรธรรมชาติและสิ่งแวดล้อม

1.1 แผนงานเคหะและชุมชน

ที่	โครงการ	วัตถุประสงค์	เป้าหมาย (ผลผลิตของโครงการ)	งบประมาณและที่มา					ตัวชี้วัด (KPI)	ผลลัพธ์ที่คาดว่าจะได้รับ	หน่วยงานที่ รับผิดชอบ
				พ.ศ.2561 (บาท)	พ.ศ.2562 (บาท)	พ.ศ.2563 (บาท)	พ.ศ.2564 (บาท)	พ.ศ.2565 (บาท)			
171.	โครงการขยายเขตไฟฟ้าแรงต่ำหลัง รร. บ้านดงเย็น หมู่ที่ 1	-เพื่อให้ประชาชนมีไฟฟ้าใช้อย่างเพียงพอ	-ขยายเขตไฟฟ้าแรงต่ำ ยาว 320 เมตร			120,000-			ระยะทาง (เมตร)	-เพื่อให้ประชาชนมีไฟฟ้าใช้อย่างเพียงพอ	กองช่าง
172.	โครงการขยายเขตไฟฟ้าแรงต่ำหนองกระแดง หมู่ที่ 1	-เพื่อให้ประชาชนมีไฟฟ้าใช้อย่างเพียงพอ	-ขยายเขตไฟฟ้าแรงต่ำ ยาว 560 เมตร			210,000-			ระยะทาง (เมตร)	-เพื่อให้ประชาชนมีไฟฟ้าใช้อย่างเพียงพอ	กองช่าง
173.	โครงการขยายเขตไฟฟ้าแรงต่ำดงเย็นห้วยยาง หมู่ที่ 1	-เพื่อให้ประชาชนมีไฟฟ้าใช้อย่างเพียงพอ	ขยายเขตไฟฟ้าแรงต่ำ ยาว 640 เมตร			240,000-			ระยะทาง (เมตร)	-เพื่อให้ประชาชนมีไฟฟ้าใช้อย่างเพียงพอ	กองช่าง
รวม 3 โครงการ				-	-	570,000-	-	-	-	-	

รายละเอียดโครงการพัฒนา  
แผนพัฒนาท้องถิ่น (พ.ศ.2561-2565)

แบบ ผ.02

เทศบาลตำบลงเย็น อำเภอเมืองมุกดาหาร จังหวัดมุกดาหาร

ก.ยุทธศาสตร์จังหวัดที่ 4 การพัฒนาเมืองและชุมชนน่าอยู่อย่างยั่งยืน

ข.ยุทธศาสตร์การพัฒนาขององค์กรปกครองส่วนท้องถิ่นในเขตจังหวัดมุกดาหาร เสริมสร้างท้องถิ่นเมืองน่าอยู่

1. ยุทธศาสตร์การพัฒนาเมืองทรัพยากรธรรมชาติและสิ่งแวดล้อม

1.1 แผนงานเคหะและชุมชน

ที่	โครงการ	วัตถุประสงค์	เป้าหมาย (ผลผลิตของโครงการ)	งบประมาณและที่มา					ตัวชี้วัด (KPI)	ผลลัพธ์ที่คาดว่าจะได้รับ	หน่วยงานที่ รับผิดชอบ
				พ.ศ.2561 (บาท)	พ.ศ.2562 (บาท)	พ.ศ.2563 (บาท)	พ.ศ.2564 (บาท)	พ.ศ.2565 (บาท)			
174.	โครงการขยายเขตไฟฟ้าแรงต่ำซอยข้างศพด. หมู่ที่ 3	-เพื่อให้ประชาชนมีไฟฟ้าใช้อย่างเพียงพอ	ขยายเขตไฟฟ้าแรงต่ำยาว 340 เมตร			135,000-			ระยะทาง (เมตร)	-เพื่อให้ประชาชนมีไฟฟ้าใช้อย่างเพียงพอ	กองช่าง
175.	โครงการขยายเขตไฟฟ้าแรงต่ำ สายหนองน้อย	-เพื่อให้ประชาชนมีไฟฟ้าใช้อย่างเพียงพอ	ขยายเขตไฟฟ้าแรงต่ำยาว 1,000 เมตร			195,000-			ระยะทาง (เมตร)	-เพื่อให้ประชาชนมีไฟฟ้าใช้อย่างเพียงพอ	กองช่าง
176.	โครงการขยายเขตไฟฟ้าแรงต่ำสายวัดป่าทรงธรรม	-เพื่อให้ประชาชนมีไฟฟ้าใช้อย่างเพียงพอ	ขยายเขตไฟฟ้าแรงต่ำ ยาว 240 เมตร			90,000-			ระยะทาง (เมตร)	-เพื่อให้ประชาชนมีไฟฟ้าใช้อย่างเพียงพอ	กองช่าง
รวม 3 โครงการ				-	-	420,000-	-	-	-	-	

รายละเอียดโครงการพัฒนา  
แผนพัฒนาท้องถิ่น (พ.ศ.2561-2565)

แบบ ผ.02

เทศบาลตำบลดงเย็น อำเภอเมืองมุกดาหาร จังหวัดมุกดาหาร

ก.ยุทธศาสตร์จังหวัดที่ 4 การพัฒนาเมืองและชุมชนน่าอยู่อย่างยั่งยืน

ข.ยุทธศาสตร์การพัฒนาขององค์กรปกครองส่วนท้องถิ่นในเขตจังหวัดมุกดาหาร เสริมสร้างท้องถิ่นเมืองน่าอยู่

1. ยุทธศาสตร์การพัฒนาเมืองทรัพยากรธรรมชาติและสิ่งแวดล้อม

1.1 แผนงานเคหะและชุมชน

ที่	โครงการ	วัตถุประสงค์	เป้าหมาย (ผลผลิตของโครงการ)	งบประมาณและที่มา					ตัวชี้วัด (KPI)	ผลลัพธ์ที่คาดว่าจะได้รับ	หน่วยงานที่ รับผิดชอบ
				พ.ศ.2561 (บาท)	พ.ศ.2562 (บาท)	พ.ศ.2563 (บาท)	พ.ศ.2564 (บาท)	พ.ศ.2565 (บาท)			
177.	โครงการขยายเขตไฟฟ้าแรงต่ำสายนาหนอง หมู่ที่ 6	-เพื่อให้ประชาชนมีไฟฟ้าใช้อย่างเพียงพอ	ขยายเขตไฟฟ้าแรงต่ำ ยาว 360 เมตร			135,000-			ระยะทาง (เมตร)	-เพื่อให้ประชาชนมีไฟฟ้าใช้อย่างเพียงพอ	กองช่าง
178.	โครงการขยายเขตไฟฟ้าแรงต่ำโพนสว่างสายนา นายภู่ ดิดวงพันธ์ หมู่ที่ 6	-เพื่อให้ประชาชนมีไฟฟ้าใช้อย่างเพียงพอ	ขยายเขตไฟฟ้าแรงต่ำ ยาว 80 เมตร			30,000-			ระยะทาง (เมตร)	-เพื่อให้ประชาชนมีไฟฟ้าใช้อย่างเพียงพอ	กองช่าง
179.	โครงการติดตั้งไฟฟ้าส่องสว่างสายยายคำพัน ดิดวงพันธ์ หมู่ที่ 6	-เพื่อให้ประชาชนมีไฟฟ้าใช้อย่างเพียงพอ	ติดตั้งไฟฟ้าส่องสว่าง 1 ชุด			1,500-			ระยะทาง (เมตร)	-เพื่อให้ประชาชนมีไฟฟ้าใช้อย่างเพียงพอ	กองช่าง
รวม 3 โครงการ				-	-	166,500-	-	-	-	-	

รายละเอียดโครงการพัฒนา  
แผนพัฒนาท้องถิ่น (พ.ศ.2561-2565)

แบบ ผ.02

เทศบาลตำบลงเย็น อำเภอเมืองมุกดาหาร จังหวัดมุกดาหาร

ก.ยุทธศาสตร์จังหวัดที่ 4 การพัฒนาเมืองและชุมชนน่าอยู่อย่างยั่งยืน

ข.ยุทธศาสตร์การพัฒนาขององค์กรปกครองส่วนท้องถิ่นในเขตจังหวัดมุกดาหาร เสริมสร้างท้องถิ่นเมืองน่าอยู่

1. ยุทธศาสตร์การพัฒนาเมืองทรัพยากรธรรมชาติและสิ่งแวดล้อม

1.1 แผนงานเคหะและชุมชน

ที่	โครงการ	วัตถุประสงค์	เป้าหมาย (ผลผลิตของโครงการ)	งบประมาณและที่มา					ตัวชี้วัด (KPI)	ผลลัพธ์ที่คาดว่าจะได้รับ	หน่วยงานที่ รับผิดชอบ
				พ.ศ.2561 (บาท)	พ.ศ.2562 (บาท)	พ.ศ.2563 (บาท)	พ.ศ.2564 (บาท)	พ.ศ.2565 (บาท)			
180.	โครงการขยายเขตไฟฟ้าแรงต่ำสายกุดอึบ หมู่ที่ 7	-เพื่อให้ประชาชนมีไฟฟ้าใช้อย่างเพียงพอ	ขยายเขตไฟฟ้าแรงต่ำยาว 100 เมตร			45,000			ระยะทาง (เมตร)	-เพื่อให้ประชาชนมีไฟฟ้าใช้อย่างเพียงพอ	กองช่าง
181.	โครงการขยายเขตไฟฟ้าสายวัดป่าทรงธรรม หมู่ที่ 10	-เพื่อให้ประชาชนมีไฟฟ้าใช้อย่างเพียงพอ	ขยายเขตไฟฟ้าแรงต่ำ 600 เมตร			225,000			ระยะทาง (เมตร)	-เพื่อให้ประชาชนมีไฟฟ้าใช้อย่างเพียงพอ	กองช่าง
182.	โครงการขยายเขตไฟฟ้าแรงต่ำ ซอยสุวรรณโชติ หมู่ที่ 11	-เพื่อให้ประชาชนมีไฟฟ้าใช้อย่างเพียงพอ	ขยายเขตไฟฟ้าแรงต่ำ 120 เมตร			45,000			ระยะทาง (เมตร)	-เพื่อให้ประชาชนมีไฟฟ้าใช้อย่างเพียงพอ	กองช่าง
รวม 3 โครงการ				-	-	315,000-	-	-	-	-	

รายละเอียดโครงการพัฒนา  
แผนพัฒนาท้องถิ่น (พ.ศ.2561-2565)

แบบ ผ.02

เทศบาลตำบลดงเย็น อำเภอเมืองมุกดาหาร จังหวัดมุกดาหาร

ก.ยุทธศาสตร์จังหวัดที่ 4 การพัฒนาเมืองและชุมชนน่าอยู่อย่างยั่งยืน

ข.ยุทธศาสตร์การพัฒนาขององค์กรปกครองส่วนท้องถิ่นในเขตจังหวัดมุกดาหาร เสริมสร้างท้องถิ่นเมืองน่าอยู่

1. ยุทธศาสตร์การพัฒนาเมืองทรัพยากรธรรมชาติและสิ่งแวดล้อม

1.1 แผนงานเคหะและชุมชน

ที่	โครงการ	วัตถุประสงค์	เป้าหมาย (ผลผลิตของโครงการ)	งบประมาณและที่มา					ตัวชี้วัด (KPI)	ผลลัพธ์ที่คาดว่าจะได้รับ	หน่วยงานที่รับผิดชอบ
				พ.ศ.2561 (บาท)	พ.ศ.2562 (บาท)	พ.ศ.2563 (บาท)	พ.ศ.2564 (บาท)	พ.ศ.2565 (บาท)			
183.	โครงการขยายเขตไฟฟ้าแรงต่ำสายหนองแต้ หมู่ที่ 11	-เพื่อให้ประชาชนมีไฟฟ้าใช้อย่างเพียงพอ	ขยายเขตไฟฟ้าแรงต่ำ 120 เมตร			45,000			ระยะทาง (เมตร)	-เพื่อให้ประชาชนมีไฟฟ้าใช้อย่างเพียงพอ	กองช่าง
184.	โครงการติดตั้งไฟฟ้าส่องสว่างทางเข้าบ้านโนนสวรรค์ หมู่ที่ 11	-เพื่อให้ประชาชนมีไฟฟ้าใช้อย่างเพียงพอ	ติดตั้งไฟฟ้าส่องสว่างโหล่ทาง ทช 3016 มท.			1,200,000			ระยะทาง (เมตร)	-เพื่อให้ประชาชนมีไฟฟ้าใช้อย่างเพียงพอ	กองช่าง
185.	โครงการขยายเขตไฟฟ้าแรงต่ำสายนาหนองแคน หมู่ที่ 12	-เพื่อให้ประชาชนมีไฟฟ้าใช้อย่างเพียงพอ	ขยายเขตไฟฟ้าแรงต่ำ 520 เมตร			195,000			ระยะทาง (เมตร)	-เพื่อให้ประชาชนมีไฟฟ้าใช้อย่างเพียงพอ	กองช่าง
รวม 3 โครงการ				-	-	1,440,000-	-	-	-	-	

รายละเอียดโครงการพัฒนา  
แผนพัฒนาท้องถิ่น (พ.ศ.2561-2565)

แบบ ผ.02

## เทศบาลตำบลงิ้ว อำเภอเมืองมุกดาหาร จังหวัดมุกดาหาร

ก.ยุทธศาสตร์จังหวัดที่ 4 การพัฒนาเมืองและชุมชนน่าอยู่อย่างยั่งยืน

ข.ยุทธศาสตร์การพัฒนาขององค์กรปกครองส่วนท้องถิ่นในเขตจังหวัดมุกดาหาร เสริมสร้างท้องถิ่นเมืองน่าอยู่

## 1. ยุทธศาสตร์การพัฒนาเมืองทรัพยากรธรรมชาติและสิ่งแวดล้อม

## 1.1 แผนงานเคหะและชุมชน

ที่	โครงการ	วัตถุประสงค์	เป้าหมาย (ผลผลิตของโครงการ)	งบประมาณและที่มา					ตัวชี้วัด (KPI)	ผลลัพธ์ที่คาดว่าจะได้รับ	หน่วยงานที่รับผิดชอบ
				พ.ศ.2561 (บาท)	พ.ศ.2562 (บาท)	พ.ศ.2563 (บาท)	พ.ศ.2564 (บาท)	พ.ศ.2565 (บาท)			
186.	โครงการขยายเขตไฟฟ้าแรงต่ำสาย นานายสง คำนนท์ หมู่ที่ 13	-เพื่อให้ประชาชนมีไฟฟ้าใช้อย่างเพียงพอ	ขยายเขตไฟฟ้าแรงต่ำ 100 เมตร			45,000-			ระยะทาง (เมตร)	-เพื่อให้ประชาชนมีไฟฟ้าใช้อย่างเพียงพอ	กองช่าง
187.	โครงการขยายเขตไฟฟ้าแรงต่ำภูทอง-โคกขามเลียน หมู่ที่ 13	-เพื่อให้ประชาชนมีไฟฟ้าใช้อย่างเพียงพอ	ขยายเขตไฟฟ้าแรงต่ำ ยาว 960 เมตร			360,000-			ระยะทาง (เมตร)	-เพื่อให้ประชาชนมีไฟฟ้าใช้อย่างเพียงพอ	กองช่าง
188.	อุดหนุนการไฟฟ้ามุกดาหารโครงการขยายเขตไฟฟ้าบ้านโพนสว่างจุดสามแยกวัดโสภาราม-โคกขามเลียน	-เพื่อให้ประชาชนมีไฟฟ้าใช้อย่างเพียงพอ	-ขยายเขตไฟฟ้าแรงต่ำบ้านโพนสว่าง หมู่ 6 ตามแบบของการไฟฟ้าส่วนภูมิภาคมุกดาหาร					70,000-	ระยะทาง (เมตร)	-เพื่อให้ประชาชนมีไฟฟ้าใช้อย่างเพียงพอ	กองช่าง
189.	อุดหนุนการไฟฟ้ามุกดาหารโครงการขยายเขตไฟฟ้าสาย บ.ภูทอง-วัดเทพภูทอง	-เพื่อให้ประชาชนมีไฟฟ้าใช้อย่างเพียงพอ	-ขยายเขตไฟฟ้าแรงต่ำบ้านภูทอง หมู่ 13 ตามแบบของการไฟฟ้าส่วนภูมิภาคมุกดาหาร				65,000-		ระยะทาง (เมตร)	-เพื่อให้ประชาชนมีไฟฟ้าใช้อย่างเพียงพอ	กองช่าง
รวม 4 โครงการ				-	-	405,000-	65,000-	70,000-	-	-	

รายละเอียดโครงการพัฒนา  
แผนพัฒนาท้องถิ่น (พ.ศ.2561-2565)

แบบ ผ.02

## เทศบาลตำบลงิ้ว อำเภอเมืองมุกดาหาร จังหวัดมุกดาหาร

ก.ยุทธศาสตร์จังหวัดที่ 4 การพัฒนาเมืองและชุมชนน่าอยู่อย่างยั่งยืน

ข.ยุทธศาสตร์การพัฒนาขององค์กรปกครองส่วนท้องถิ่นในเขตจังหวัดมุกดาหาร เสริมสร้างท้องถิ่นเมืองน่าอยู่

## 1. ยุทธศาสตร์การพัฒนาเมืองทรัพยากรธรรมชาติและสิ่งแวดล้อม

## 1.1 แผนงานเคหะและชุมชน

ที่	โครงการ	วัตถุประสงค์	เป้าหมาย (ผลผลิตของโครงการ)	งบประมาณและที่มา					ตัวชี้วัด (KPI)	ผลลัพธ์ที่คาดว่าจะได้รับ	หน่วยงานที่ รับผิดชอบ
				พ.ศ.2561 (บาท)	พ.ศ.2562 (บาท)	พ.ศ.2563 (บาท)	พ.ศ.2564 (บาท)	พ.ศ.2565 (บาท)			
190.	อุดหนุนการไฟฟ้า มุกดาหารโครงการ ขยายเขตไฟฟ้าบ้านดง เย็นสายหลังโรงเรียน บ้านดงเย็น-ห้วยบังอี่	-เพื่อให้ประชาชน มีไฟฟ้าใช้อย่าง เพียงพอ	-ขยายเขตไฟฟ้าแรงต่ำบ้านดงเย็น หมู่ 1 ตามแบบของการไฟฟ้าส่วน ภูมิภาคมุกดาหาร					65,000-	ระยะทาง (เมตร)	-เพื่อให้ประชาชน มีไฟฟ้าใช้อย่าง เพียงพอ	กองช่าง
191.	อุดหนุนการไฟฟ้า มุกดาหารโครงการ ขยายเขตไฟฟ้าบ้าน สามชัยวัดป่าทรง ธรรม-ห้วยยาง	-เพื่อให้ประชาชน มีไฟฟ้าใช้อย่าง เพียงพอ	-ขยายเขตไฟฟ้าแรงต่ำบ้านสามชัย หมู่ 4 ตามแบบของการไฟฟ้าส่วน ภูมิภาคมุกดาหาร			70,000-			ระยะทาง (เมตร)	-เพื่อให้ประชาชน มีไฟฟ้าใช้อย่าง เพียงพอ	กองช่าง
192.	อุดหนุนการไฟฟ้า มุกดาหารโครงการ ขยายเขตไฟฟ้าบ้าน โคกตะแบงสายห้วย ช้างชน	-เพื่อให้ประชาชน มีไฟฟ้าใช้อย่าง เพียงพอ	-ขยายเขตไฟฟ้าแรงต่ำบ้านโคก ตะแบง หมู่ 5 ตามแบบของการ ไฟฟ้าส่วนภูมิภาคมุกดาหาร				70,000-		ระยะทาง (เมตร)	-เพื่อให้ประชาชน มีไฟฟ้าใช้อย่าง เพียงพอ	กองช่าง
รวม 3 โครงการ				-	-	70,000-	70,000-	65,000-	-	-	

รายละเอียดโครงการพัฒนา  
แผนพัฒนาท้องถิ่น (พ.ศ.2561-2565)

แบบ ผ.02

เทศบาลตำบลดงเย็น อำเภอเมืองมุกดาหาร จังหวัดมุกดาหาร

ก.ยุทธศาสตร์จังหวัดที่ 4 การพัฒนาเมืองและชุมชนน่าอยู่อย่างยั่งยืน

ข.ยุทธศาสตร์การพัฒนาขององค์กรปกครองส่วนท้องถิ่นในเขตจังหวัดมุกดาหาร เสริมสร้างท้องถิ่นเมืองน่าอยู่

## 1. ยุทธศาสตร์การพัฒนาเมืองทรัพยากรธรรมชาติและสิ่งแวดล้อม

## 1.1 แผนงานเคหะและชุมชน

ที่	โครงการ	วัตถุประสงค์	เป้าหมาย (ผลผลิตของโครงการ)	งบประมาณและที่มา					ตัวชี้วัด (KPI)	ผลลัพธ์ที่คาดว่าจะได้รับ	หน่วยงานที่รับผิดชอบ
				พ.ศ.2561 (บาท)	พ.ศ.2562 (บาท)	พ.ศ.2563 (บาท)	พ.ศ.2564 (บาท)	พ.ศ.2565 (บาท)			
193.	โครงการขยายเขตไฟฟ้าแรงต่ำสายลานเกษตรชุมชน หมู่ที่ 9	เพื่อให้ประชาชนมีไฟฟ้าใช้อย่างเพียงพอ	-ขยายเขตไฟฟ้าแรงต่ำยาว 120 เมตร			45,000			ระยะทาง (เมตร)	-เพื่อให้ประชาชนมีไฟฟ้าใช้อย่างเพียงพอ	กองช่าง
194.	โครงการขยายเขตไฟฟ้าแรงต่ำคุ้มหนองมันปลา หมู่ที่ 9	เพื่อให้ประชาชนมีไฟฟ้าใช้อย่างเพียงพอ	-ขยายเขตไฟฟ้าแรงต่ำยาว 300 เมตร			120,000			ระยะทาง (เมตร)	-เพื่อให้ประชาชนมีไฟฟ้าใช้อย่างเพียงพอ	กองช่าง
195.	ค่าใช้จ่ายในการซ่อมแซมหอกระจายข่าวประจำหมู่บ้าน	เพื่อเป็นค่าใช้จ่ายในการซ่อมแซมหอกระจายข่าวประจำหมู่บ้าน	เพื่อเป็นค่าใช้จ่ายในการซ่อมแซมหอกระจายข่าวประจำหมู่บ้าน			50,000	50,000	50,000	จำนวนครั้ง	เพื่อเป็นค่าใช้จ่ายในการซ่อมแซมหอกระจายข่าวประจำหมู่บ้าน	กองช่าง
รวม 3 โครงการ				-	-	215,000-	50,000	50,000	-	-	
รวม 195 โครงการ				-	-	67,834,000	185,000-	185,000-	-	-	



รายละเอียดโครงการพัฒนา  
แผนพัฒนาท้องถิ่น (พ.ศ.2561-2565)

แบบ ผ.02

เทศบาลตำบลดงเย็น อำเภอเมืองมุกดาหาร จังหวัดมุกดาหาร

ก.ยุทธศาสตร์จังหวัดที่ 4 การพัฒนาเมืองและชุมชนน่าอยู่อย่างยั่งยืน

ข.ยุทธศาสตร์การพัฒนาขององค์กรปกครองส่วนท้องถิ่นในเขตจังหวัดมุกดาหาร เสริมสร้างท้องถิ่นเมืองน่าอยู่

1. ยุทธศาสตร์การพัฒนาเมืองทรัพยากรธรรมชาติและสิ่งแวดล้อม

1.1 แผนงานบริหารงานทั่วไป

ที่	โครงการ	วัตถุประสงค์	เป้าหมาย (ผลผลิตของโครงการ)	งบประมาณและที่มา					ตัวชี้วัด (KPI)	ผลลัพธ์ที่คาดว่าจะได้รับ	หน่วยงานที่รับผิดชอบ
				พ.ศ.2561 (บาท)	พ.ศ.2562 (บาท)	พ.ศ.2563 (บาท)	พ.ศ.2564 (บาท)	พ.ศ.2565 (บาท)			
1.	โครงการต่อเติมปรับปรุงซ่อมแซมห้องเก็บวัสดุอุปกรณ์	เพื่อให้มีสถานที่สำหรับเก็บวัสดุอุปกรณ์	ต่อเติมโรงเก็บวัสดุอุปกรณ์จำนวน 1 ห้อง			70,000			พ.ท ตรม.	มีพื้นที่สำหรับเก็บอุปกรณ์	สำนักปลัด
2.	โครงการพัฒนาและปรับปรุงสวนสาธารณะเฉลิมพระเกียรติ รัชกาลที่ 10	เพื่อให้มีสถานที่ออกกำลังกายและพักผ่อนหย่อนใจ	ปรับปรุงสวนสาธารณะเฉลิมพระเกียรติ รัชกาลที่ 10			300,000			พ.ท ตรม.	เพื่อให้มีสถานที่ออกกำลังกายและพักผ่อนหย่อนใจ	สำนักปลัด
รวม 2 โครงการ				-	-	370,000-	-	-	-	-	

รายละเอียดโครงการพัฒนา  
แผนพัฒนาท้องถิ่น (พ.ศ.2561-2565)

แบบ ผ.02

เทศบาลตำบลดงเย็น อำเภอเมืองมุกดาหาร จังหวัดมุกดาหาร

ก.ยุทธศาสตร์จังหวัดที่ 4 การพัฒนาเมืองและชุมชนน่าอยู่อย่างยั่งยืน

ข.ยุทธศาสตร์การพัฒนาขององค์กรปกครองส่วนท้องถิ่นในเขตจังหวัดมุกดาหารเสริมสร้างการศึกษาที่มีมาตรฐานสากล

2. ยุทธศาสตร์การพัฒนาการศึกษาประเพณีและวัฒนธรรม

2.1 แผนงานการศึกษา

ที่	โครงการ	วัตถุประสงค์	เป้าหมาย (ผลผลิตของโครงการ)	งบประมาณและที่มา					ตัวชี้วัด (KPI)	ผลลัพธ์ที่คาดว่าจะได้รับ	หน่วยงานที่รับผิดชอบ
				พ.ศ.2561 (บาท)	พ.ศ.2562 (บาท)	พ.ศ.2563 (บาท)	พ.ศ.2564 (บาท)	พ.ศ.2565 (บาท)			
1	โครงการอบรมพัฒนาศักยภาพครูและบุคลากรทางการศึกษาและศึกษาดูงาน	-เพื่อเพิ่มประสิทธิภาพในการจัดการเรียนการสอน	อบรมพัฒนาศักยภาพครูและบุคลากรทางการศึกษา			50,000.-	50,000.-	50,000.-	ผ่านเกณฑ์มาตรฐาน	ครู/บุคลากรทางการศึกษามีความสามารถเพิ่มขึ้น	กองการศึกษา
2	โครงการส่งเสริมและพัฒนาการจัดประสบการณ์การเรียนรู้ให้กับเด็ก	-เพื่อเพิ่มผลสัมฤทธิ์ทางการเรียนให้กับเด็ก	จัดกิจกรรมพัฒนาการเรียนรู้			30,000.-	30,000.-	30,000.-	คะแนนสอบผ่าน o-net	ผลสัมฤทธิ์ทางการเรียนเพิ่มขึ้น	กองการศึกษา
3	โครงการส่งเสริมทักษะชีวิตเยาวชนไทยเพื่อห่างไกลยาเสพติด	-เพื่อป้องกันปัญหาเสพติดในสถานศึกษา	กิจกรรมป้องกันยาเสพติดในโรงเรียน			30,000.-	30,000.-	30,000.-	จำนวนผู้ติดยาเสพติด	ไม่มีนักเรียนที่ติดยาเสพติด	กองการศึกษา
รวม 3 โครงการ						110,000.-	110,000.-	110,000.-			

รายละเอียดโครงการพัฒนา  
แผนพัฒนาท้องถิ่น (พ.ศ.2561-2565)

แบบ ผ.02

เทศบาลตำบลดงเย็น อำเภอเมืองมุกดาหาร จังหวัดมุกดาหาร

ก.ยุทธศาสตร์จังหวัดที่ 4 การพัฒนาเมืองและชุมชนน่าอยู่อย่างยั่งยืน

ข.ยุทธศาสตร์การพัฒนาขององค์กรปกครองส่วนท้องถิ่นในเขตจังหวัดมุกดาหารเสริมสร้างการศึกษาที่มีมาตรฐานสากล

2. ยุทธศาสตร์การพัฒนาการศึกษาประเพณีและวัฒนธรรม

2.1 แผนงานการศึกษา

ที่	โครงการ	วัตถุประสงค์	เป้าหมาย (ผลผลิตของโครงการ)	งบประมาณและที่มา					ตัวชี้วัด (KPI)	ผลลัพธ์ที่คาดว่าจะได้รับ	หน่วยงานที่รับผิดชอบ
				พ.ศ.2561 (บาท)	พ.ศ.2562 (บาท)	พ.ศ.2563 (บาท)	พ.ศ.2564 (บาท)	พ.ศ.2565 (บาท)			
4	โครงการปฐมนิเทศ ผู้ปกครองศูนย์พัฒนา เด็กเล็ก	-เพื่อสร้างความเข้าใจ ให้กับผู้ปกครอง	ผู้ปกครองนักเรียน โรงเรียนอนุบาลเทศบาล ตำบลดงเย็น			20,000.-	20,000.-	20,000.-	แบบประเมินฯ	ผู้ปกครองมีความ เข้าใจมากขึ้น	กอง การศึกษา
5	โครงการค่าพาหนะ นำส่งนักเรียนโรงเรียน อนุบาลเทศบาลตำบล ดงเย็น	-เพื่อให้นักเรียนมาเรียนได้ สะดวก ปลอดภัย	นักเรียนโรงเรียนอนุบาล เทศบาลตำบลดงเย็น			600,000.-	600,000.-	600,000.-	จำนวน นักเรียนที่ขาด เรียน	นักเรียนมีเวลา เรียนเต็มคาบ	กอง การศึกษา
6	ค่าใช้จ่ายในการพัฒนา ข้าราชการครู/ พนักงานครูผู้ดูแลเด็ก	-เพื่อพัฒนาศักยภาพครู ผดต.	ครู ผดต.จำนวน 8 ศูนย์			100,000.-	100,000.-	100,000.-	จำนวนที่ผ่าน อบรม	ครู ผดต.มี ความสามารถ มากขึ้น	กอง การศึกษา
รวม 3 โครงการ						720,000.-	720,000.-	720,000.-			

รายละเอียดโครงการพัฒนา  
แผนพัฒนาท้องถิ่น (พ.ศ.2561-2565)

แบบ ผ.02

เทศบาลตำบลดงเย็น อำเภอเมืองมุกดาหาร จังหวัดมุกดาหาร

ก.ยุทธศาสตร์จังหวัดที่ 4 การพัฒนาเมืองและชุมชนน่าอยู่อย่างยั่งยืน

ข.ยุทธศาสตร์การพัฒนาขององค์กรปกครองส่วนท้องถิ่นในเขตจังหวัดมุกดาหารเสริมสร้างการศึกษาที่มีมาตรฐานสากล

2. ยุทธศาสตร์การพัฒนาการศึกษาประเพณีและวัฒนธรรม

2.1 แผนงานการศึกษา

ที่	โครงการ	วัตถุประสงค์	เป้าหมาย (ผลผลิตของโครงการ)	งบประมาณและที่มา					ตัวชี้วัด (KPI)	ผลลัพธ์ที่คาดว่าจะได้รับ	หน่วยงานที่รับผิดชอบ
				พ.ศ.2561 (บาท)	พ.ศ.2562 (บาท)	พ.ศ.2563 (บาท)	พ.ศ.2564 (บาท)	พ.ศ.2565 (บาท)			
7	โครงการประกวดศูนย์พัฒนาเด็กเล็ก	-เพื่อให้ศูนย์พัฒนาเด็กเล็กมีการพัฒนามากขึ้น	ศูนย์พัฒนาสังกัดเทศบาลตำบลดงเย็น จำนวน 8 ศูนย์			150,000.-	150,000.-	150,000.-	ผ่านเกณฑ์ประเมิน	มีการพัฒนามากขึ้น	กองการศึกษา
8	ค่าใช้จ่ายอินเทอร์เน็ตโรงเรียนระบบ Asymatric digital Subscriber Line:ADSL	-เพื่อเพิ่มประสิทธิภาพในการจัดการเรียนการสอน	เชื่อมต่ออินเทอร์เน็ตระบบ Asymatric digital Subscriber Line:ADSL ร.ร.อนุบาลเทศบาลฯ			9,600.-	9,600.-	9,600.-	จำนวนนักเรียนที่คุณภาพสัญญาณ	นักเรียนมีผลสัมฤทธิ์ทางการเรียนมากขึ้น	กองการศึกษา
9	ค่าใช้จ่ายโครงการพัฒนาข้าราชการครู/พนักงานครูของ	-เพื่อเพิ่มประสิทธิภาพให้แก่ข้าราชการครู	พัฒนาศักยภาพ และเพิ่มประสิทธิภาพการเรียนการสอนของบุคลากร			130,000.-	130,000.-	130,000.-	จำนวนที่ผ่านอบรม	ครูมีศักยภาพในการเรียนการสอนเพิ่มขึ้น	กองการศึกษา
รวม 3 โครงการ						289,600.-	289,600.-	289,600.-			

รายละเอียดโครงการพัฒนา  
แผนพัฒนาท้องถิ่น (พ.ศ.2561-2565)

แบบ ผ.02

เทศบาลตำบลดงเย็น อำเภอเมืองมุกดาหาร จังหวัดมุกดาหาร

ก.ยุทธศาสตร์จังหวัดที่ 4 การพัฒนาเมืองและชุมชนน่าอยู่อย่างยั่งยืน

ข.ยุทธศาสตร์การพัฒนาขององค์กรปกครองส่วนท้องถิ่นในเขตจังหวัดมุกดาหารเสริมสร้างการศึกษาที่มีมาตรฐานสากล

2. ยุทธศาสตร์การพัฒนาการศึกษาประเพณีและวัฒนธรรม

2.1 แผนงานการศึกษา

ที่	โครงการ	วัตถุประสงค์	เป้าหมาย (ผลผลิตของโครงการ)	งบประมาณและที่มา					ตัวชี้วัด (KPI)	ผลลัพธ์ที่คาดว่าจะได้รับ	หน่วยงานที่รับผิดชอบ
				พ.ศ.2561 (บาท)	พ.ศ.2562 (บาท)	พ.ศ.2563 (บาท)	พ.ศ.2564 (บาท)	พ.ศ.2565 (บาท)			
10	ค่าใช้จ่ายในการพัฒนาแหล่งเรียนรู้ของโรงเรียน	-เพื่อเพิ่มประสิทธิภาพในการจัดการเรียนการสอน	โรงเรียนอนุบาลเทศบาลตำบลดงเย็น 1 แห่ง			50,000.-	50,000.-	50,000.-	คะแนนสอบ o-net	นักเรียนมีผลสัมฤทธิ์ทางการเรียนมากขึ้น	กองการศึกษา
11	ค่าใช้จ่ายโครงการพัฒนาการจัดการศึกษาโดยใช้โรงเรียนเป็นฐานในการพัฒนาท้องถิ่น (SBMLD)	-เพื่อเพิ่มประสิทธิภาพในการจัดการเรียนการสอน	จัดโครงการตามระบบ (SBMLD) โรงเรียนอนุบาลเทศบาลตำบลดงเย็น			750,000.-	750,000.-	750,000.-	คะแนนสอบ o-net	นักเรียนมีผลสัมฤทธิ์ทางการเรียนมากขึ้น	กองการศึกษา
12	โครงการพัฒนา/ปรับปรุงห้องสมุดโรงเรียน	-เพื่อเพิ่มประสิทธิภาพในการจัดการเรียนการสอน	ห้องสมุดโรงเรียนอนุบาลเทศบาลตำบลดงเย็น			100,000.-	100,000.-	100,000.-	คะแนนสอบ o-net	การเรียนการสอนมีประสิทธิภาพ	กองการศึกษา
รวม 3 โครงการ				-	-	900,000.-	900,000.-	900,000.-	-	-	-

รายละเอียดโครงการพัฒนา  
แผนพัฒนาท้องถิ่น (พ.ศ.2561-2565)

แบบ ผ.02

เทศบาลตำบลดงเย็น อำเภอเมืองมุกดาหาร จังหวัดมุกดาหาร

ก.ยุทธศาสตร์จังหวัดที่ 4 การพัฒนาเมืองและชุมชนน่าอยู่อย่างยั่งยืน

ข.ยุทธศาสตร์การพัฒนาขององค์กรปกครองส่วนท้องถิ่นในเขตจังหวัดมุกดาหารเสริมสร้างการศึกษาที่มีมาตรฐานสากล

2. ยุทธศาสตร์การพัฒนาการศึกษาประเพณีและวัฒนธรรม

2.1 แผนงานการศึกษา

ที่	โครงการ	วัตถุประสงค์	เป้าหมาย (ผลผลิตของโครงการ)	งบประมาณและที่มา					ตัวชี้วัด (KPI)	ผลลัพธ์ที่คาดว่าจะได้รับ	หน่วยงานที่รับผิดชอบ
				พ.ศ.2561 (บาท)	พ.ศ.2562 (บาท)	พ.ศ.2563 (บาท)	พ.ศ.2564 (บาท)	พ.ศ.2565 (บาท)			
13	โครงการสนับสนุนค่าพาหนะนำส่งนักเรียนโรงเรียนบ้านโคกขามเลียน	-เพื่อให้นักเรียนมาเรียนได้สะดวก ปลอดภัย	นักเรียนที่อยู่ห่างไกลบ้านโคกขามเลียน			100,000.-	100,000.-	100,000.-	คะแนนสอบ o-net	นักเรียนมีเวลาเรียนเต็มคาบ	กองการศึกษา
14	โครงการอบรมให้ความรู้มาตรฐานด้านความปลอดภัยในสถานศึกษาสังกัดเทศบาลตำบลดงเย็น	-เพื่อเพิ่มความปลอดภัย	โรงเรียนอนุบาลเทศบาลตำบลดงเย็น			30,000.-	30,000.-	30,000.-	จำนวนเหตุ (ครั้ง)	โรงเรียนมีความปลอดภัยมากขึ้น	กองการศึกษา
15	ค่าอาหารกลางวันโรงเรียนอนุบาลเทศบาลตำบลดงเย็น	-เพื่อให้นักเรียนได้รับประทานอาหารที่เพียงพอ	โรงเรียนอนุบาลเทศบาลตำบลดงเย็น			1,012,000.-	1,012,000.-	1,012,000.-	ผ่านเกณฑ์ประเมิน	นักเรียนมีพัฒนาการสมวัย	กองการศึกษา
รวม 3 โครงการ				-	-	1,142,000.-	1,142,000.-	1,142,000.-	-	-	-

## รายละเอียดโครงการพัฒนา

แผนพัฒนาท้องถิ่น (พ.ศ.2561-2565)

เทศบาลตำบลดงเย็น อำเภอเมืองมุกดาหาร จังหวัดมุกดาหาร

แบบ ผ.02

ก.ยุทธศาสตร์จังหวัดที่ 4 การพัฒนาเมืองและชุมชนน่าอยู่อย่างยั่งยืน

ข.ยุทธศาสตร์การพัฒนาขององค์กรปกครองส่วนท้องถิ่นในเขตจังหวัดมุกดาหารเสริมสร้างการศึกษาที่มีมาตรฐานสากล

## 2. ยุทธศาสตร์การพัฒนาการศึกษาประเพณีและวัฒนธรรม

## 2.1 แผนงานการศึกษา

ที่	โครงการ	วัตถุประสงค์	เป้าหมาย (ผลผลิตของโครงการ)	งบประมาณและที่มา					ตัวชี้วัด (KPI)	ผลลัพธ์ที่คาดว่าจะได้รับ	หน่วยงานที่รับผิดชอบ
				พ.ศ.2561 (บาท)	พ.ศ.2562 (บาท)	พ.ศ.2563 (บาท)	พ.ศ.2564 (บาท)	พ.ศ.2565 (บาท)			
16	ค่าใช้จ่ายโครงการ รณรงค์ป้องกันยาเสพติด ในสถานศึกษา	-เพื่อป้องกันยาเสพติดใน สถานศึกษา	โรงเรียนอนุบาลเทศบาล ตำบลดงเย็น			15,000.-	15,000.-	15,000.-	จำนวน สถานศึกษาที่ รณรงค์	ไม่มีปัญหายาเสพติด ในโรงเรียน	กอง การศึกษา
17	โครงการส่งเสริมการ บริโภคผักและผลไม้	เพื่อปลูกจิตสำนึกให้เด็ก รักการกินผักและผลไม้	เด็กมีสุขภาพร่างกายที่ แข็งแรง			25,000.-	25,000.-	25,000.-	จำนวน นักเรียนที่เข้า ร่วมโครงการ	เด็กมีสุขภาพ ร่างกายที่แข็งแรง	กอง การศึกษา
18	ค่าใช้จ่ายโครงการการ ปรับปรุงหลักสูตร สถานศึกษา	-เพื่อให้มีหลักสูตรการ เรียนการสอนที่มี ประสิทธิภาพ	ปรับปรุงหลักสูตรโรงเรียน อนุบาลเทศบาลตำบลดง เย็น			20,000.-	20,000.-	20,000.-	จำนวนครั้งที่ ปรับปรุง	สถานศึกษามี หลักสูตรเรียนการ สอนที่มี ประสิทธิภาพ	กอง การศึกษา
รวม 3 โครงการ				-	-	60,000.-	60,000.-	60,000.-	-	-	-

รายละเอียดโครงการพัฒนา  
แผนพัฒนาท้องถิ่น (พ.ศ.2561-2565)

แบบ ผ.02

เทศบาลตำบลดงเย็น อำเภอเมืองมุกดาหาร จังหวัดมุกดาหาร

ก.ยุทธศาสตร์จังหวัดที่ 4 การพัฒนาเมืองและชุมชนน่าอยู่อย่างยั่งยืน

ข.ยุทธศาสตร์การพัฒนาขององค์กรปกครองส่วนท้องถิ่นในเขตจังหวัดมุกดาหารเสริมสร้างการศึกษาที่มีมาตรฐานสากล

2. ยุทธศาสตร์การพัฒนาการศึกษาประเพณีและวัฒนธรรม

2.1 แผนงานการศึกษา

ที่	โครงการ	วัตถุประสงค์	เป้าหมาย (ผลผลิตของโครงการ)	งบประมาณและที่มา					ตัวชี้วัด (KPI)	ผลลัพธ์ที่คาดว่าจะได้รับ	หน่วยงานที่รับผิดชอบ
				พ.ศ.2561 (บาท)	พ.ศ.2562 (บาท)	พ.ศ.2563 (บาท)	พ.ศ.2564 (บาท)	พ.ศ.2565 (บาท)			
19	ค่าใช้จ่ายโครงการพัฒนาเจ้าหน้าที่เทศบาลตำบลดงเย็น	-เพื่อพัฒนาศักยภาพของเจ้าหน้าที่เทศบาล	เจ้าหน้าที่เทศบาลกองการศึกษา			3,000.-	3,000.-	3,000.-	จำนวนที่ผ่านการอบรม	มีความรู้ความสามารถเพิ่มขึ้น	กองการศึกษา
20	ค่าใช้จ่ายโครงการพัฒนาครูแกนนำของโรงเรียนอนุบาลฯ	-เพื่อพัฒนาศักยภาพครู	ครูโรงเรียนอนุบาลเทศบาลตำบลดงเย็น			3,000.-	3,000.-	3,000.-	จำนวนครูที่ผ่านการอบรม	มีความรู้ความสามารถเพิ่มขึ้น	กองการศึกษา
21	โครงการจัดงานวันเด็กแห่งชาติ	-เพื่อให้เด็กตระหนักถึงบทบาทและหน้าที่ของตนเองและมีขวัญกำลังใจที่ดี	เด็กในเขตเทศบาลตำบลดงเย็น			100,000.-	100,000.-	100,000.-	จำนวนครั้งที่ปรับปรุง	เด็กมีขวัญและกำลังใจที่ดีรู้หน้าที่	กองการศึกษา
รวม 3 โครงการ				-	-	106,000	106,000-	106,000-	-	-	-



รายละเอียดโครงการพัฒนา  
แผนพัฒนาท้องถิ่น (พ.ศ.2561-2565)

แบบ ผ.02

เทศบาลตำบลดงเย็น อำเภอเมืองมุกดาหาร จังหวัดมุกดาหาร

ก.ยุทธศาสตร์จังหวัดที่ 4 การพัฒนาเมืองและชุมชนน่าอยู่อย่างยั่งยืน

ข.ยุทธศาสตร์การพัฒนาขององค์กรปกครองส่วนท้องถิ่นในเขตจังหวัดมุกดาหารเสริมสร้างการศึกษาที่มีมาตรฐานสากล

2. ยุทธศาสตร์การพัฒนาการศึกษาประเพณีและวัฒนธรรม

2.1 แผนงานการศึกษา

ที่	โครงการ	วัตถุประสงค์	เป้าหมาย (ผลผลิตของโครงการ)	งบประมาณและที่มา					ตัวชี้วัด (KPI)	ผลลัพธ์ที่คาดว่าจะได้รับ	หน่วยงานที่ รับผิดชอบ
				พ.ศ.2561 (บาท)	พ.ศ.2562 (บาท)	พ.ศ.2563 (บาท)	พ.ศ.2564 (บาท)	พ.ศ.2565 (บาท)			
22.	โครงการแนะแนว การศึกษาต่อ	เพื่อให้นักเรียนทราบ แนวทางการศึกษาต่อ	อบรมแนะแนว การศึกษานักเรียนใน สังกัด จำนวน 1 ครั้ง			5,000	5,000	5,000	จำนวน นักเรียนที่เข้า ร่วมโครงการ	นักมีแนวทางเลือก ในการศึกษามาก ขึ้น	กอง การศึกษา
23.	โครงการส่งเสริมศักยภาพ นักเรียนที่มีความสามารถ ด้านวิชาการ เข้าร่วม แข่งขันในโครงการคน แกร่งในโรงเรียนท้องถิ่น	เพื่อส่งนักเรียนที่มี ทักษะทางวิชาการ เข้าประกวดใน หน่วยงานสังกัด องค์กรปกครองส่วน ท้องถิ่นแลหน่วยงาน อื่น	ส่งนักเรียนเข้าแข่งขัน ในงานมหกรรมทาง วิชาการองค์กรปกครอง ส่วนท้องถิ่นระดับภาค และระดับประเทศ			45,000	45,000	45,000	เหรียญรางวัล การแข่งขัน ประเภทต่างๆ	นักเรียนมีความรู้ ความเข้าใจและมี ทักษะในเชิง วิชาการและใน การดำรงชีวิต ซึ่ง เกิดจากการ แข่งขัน แลกเปลี่ยนเรียนรู้ และประสบการณ์ ซึ่งกันและกัน	กอง การศึกษา
รวม 2 โครงการ						50,000-	50,000-	50,000-			

รายละเอียดโครงการพัฒนา  
แผนพัฒนาท้องถิ่น (พ.ศ.2561-2565)

แบบ ผ.02

เทศบาลตำบลดงเย็น อำเภอเมืองมุกดาหาร จังหวัดมุกดาหาร

ก.ยุทธศาสตร์จังหวัดที่ 4 การพัฒนาเมืองและชุมชนน่าอยู่อย่างยั่งยืน

ข.ยุทธศาสตร์การพัฒนาขององค์กรปกครองส่วนท้องถิ่นในเขตจังหวัดมุกดาหารเสริมสร้างการศึกษาที่มีมาตรฐานสากล

2. ยุทธศาสตร์การพัฒนาการศึกษาประเพณีและวัฒนธรรม

2.1 แผนงานการศึกษา

ที่	โครงการ	วัตถุประสงค์	เป้าหมาย (ผลผลิตของโครงการ)	งบประมาณและที่มา					ตัวชี้วัด (KPI)	ผลลัพธ์ที่ คาดว่าจะ ได้รับ	หน่วยงานที่ รับผิดชอบ
				พ.ศ.2561 (บาท)	พ.ศ.2562 (บาท)	พ.ศ.2563 (บาท)	พ.ศ.2564 (บาท)	พ.ศ.2565 (บาท)			
24.	ค่าใช้จ่ายในการจัดการศึกษาสำหรับศูนย์พัฒนาเด็กเล็ก	-เพื่อให้เด็กมีพื้นฐาน ปัจจัยพื้นฐานสำหรับเรียน	-ค่าจัดการเรียนการสอน รายหัว -ค่าหนังสือเรียน ศพด. -ค่าเครื่องอุปกรณ์การ เรียน ศพด. -ค่าเครื่องแบบนักเรียน ศพด. -ค่ากิจกรรมพัฒนา คุณภาพผู้เรียน			591,476-	591,476-	591,476-	จำนวน นักเรียนที่มี ปัจจัยพื้นฐาน สำหรับเรียน	นักเรียนมี ปัจจัยพื้นฐาน สำหรับเรียนที่ เพียงพอ	กอง การศึกษา
25.	โครงการสนับสนุน ค่าอาหารกลางวันเด็ก ศูนย์พัฒนาเด็กเล็ก	เพื่อให้เด็กมีพัฒนาการ เหมาะสมตามวัย	ศูนย์พัฒนาเด็กเล็ก จำนวน 8 ศูนย์			1,024,100-	1,024,100-	1,024,100-	จำนวน ศพด.	เด็กมี พัฒนาการ เหมาะสมตาม วัย	กอง การศึกษา
รวม 2 โครงการ				-	-	1,615,576	1,615,576	1,615,576	-	-	-

รายละเอียดโครงการพัฒนา  
แผนพัฒนาท้องถิ่น (พ.ศ.2561-2565)

แบบ ผ.02

เทศบาลตำบลดงเย็น อำเภอเมืองมุกดาหาร จังหวัดมุกดาหาร

ก.ยุทธศาสตร์จังหวัดที่ 4 การพัฒนาเมืองและชุมชนน่าอยู่อย่างยั่งยืน

ข.ยุทธศาสตร์การพัฒนาขององค์กรปกครองส่วนท้องถิ่นในเขตจังหวัดมุกดาหารเสริมสร้างการศึกษาที่มีมาตรฐานสากล

2. ยุทธศาสตร์การพัฒนาการศึกษาประเพณีและวัฒนธรรม

2.1 แผนงานการศึกษา

ที่	โครงการ	วัตถุประสงค์	เป้าหมาย (ผลผลิตของโครงการ)	งบประมาณและที่มา					ตัวชี้วัด (KPI)	ผลลัพธ์ที่คาดว่าจะได้รับ	หน่วยงานที่รับผิดชอบ
				พ.ศ.2561 (บาท)	พ.ศ.2562 (บาท)	พ.ศ.2563 (บาท)	พ.ศ.2564 (บาท)	พ.ศ.2565 (บาท)			
26	โครงการจัดกิจกรรมพัฒนาคุณภาพผู้เรียน	-เพื่อพัฒนาศักยภาพของนักเรียน	นักเรียนโรงเรียนในเขตเทศบาลตำบลดงเย็น			137,290-	137,290-	137,290-	จำนวนที่ผ่านการอบรม	นักเรียนมีศักยภาพมากขึ้น	กองการศึกษา
27	ค่าใช้จ่ายในการเดินทางไปราชการ	เพื่อเป็นค่าใช้จ่ายในการเดินทางไปราชการ	เพื่อเป็นค่าใช้จ่ายในการเดินทางไปราชการ			110,000-	110,000-	110,000-	จำนวนครั้ง	เพื่อเป็นค่าใช้จ่ายในการเดินทางไปราชการ	กองการศึกษา
28	ค่าปัจจัยพื้นฐานสำหรับนักเรียนยากจน	-เพื่อให้เด็กยากจนมีปัจจัยพื้นฐานเรียน	เด็กในเขตเทศบาลตำบลดงเย็น			35,000	35,000	35,000	จำนวนเด็กที่มีปัจจัยพื้นฐานเรียน	เด็กมีปัจจัยพื้นฐานเรียน	กองการศึกษา
รวม 3 โครงการ				-	-	282,290-	282,290-	282,290-			

รายละเอียดโครงการพัฒนา  
แผนพัฒนาท้องถิ่น (พ.ศ.2561-2565)

แบบ ผ.02

เทศบาลตำบลดงเย็น อำเภอเมืองมุกดาหาร จังหวัดมุกดาหาร

ก.ยุทธศาสตร์จังหวัดที่ 4 การพัฒนาเมืองและชุมชนน่าอยู่อย่างยั่งยืน

ข.ยุทธศาสตร์การพัฒนาขององค์กรปกครองส่วนท้องถิ่นในเขตจังหวัดมุกดาหารเสริมสร้างการศึกษาที่มีมาตรฐานสากล

2. ยุทธศาสตร์การพัฒนาการศึกษาประเพณีและวัฒนธรรม

2.1 แผนงานการศึกษา

ที่	โครงการ	วัตถุประสงค์	เป้าหมาย (ผลผลิตของโครงการ)	งบประมาณและที่มา					ตัวชี้วัด (KPI)	ผลลัพธ์ที่คาดว่าจะได้รับ	หน่วยงานที่รับผิดชอบ
				พ.ศ.2561 (บาท)	พ.ศ.2562 (บาท)	พ.ศ.2563 (บาท)	พ.ศ.2564 (บาท)	พ.ศ.2565 (บาท)			
29	โครงการผลิตสื่อการเรียนการสอนย้อนอดีต	-เพื่อเพิ่มผลสัมฤทธิ์ทางการเรียน	นักเรียนโรงเรียนอนุบาลเทศบาลตำบลดงเย็น			20,000-	20,000-	20,000-	จำนวนที่ผ่านกิจกรรม	นักเรียนมีผลสัมฤทธิ์ทางการเรียนเพิ่มขึ้น	กองการศึกษา
30	โครงการพัฒนาอัจฉริยภาพของนักเรียนสู่ระดับนอกสถานศึกษา	-เพื่อเพิ่มผลสัมฤทธิ์ทางการเรียน	นักเรียนโรงเรียนอนุบาลเทศบาลตำบลดงเย็น			30,000-	30,000-	30,000-	จำนวนที่ผ่านกิจกรรม	นักเรียนมีผลสัมฤทธิ์ทางการเรียนเพิ่มขึ้น	กองการศึกษา
31	โครงการเพิ่มผลผลิตสัมฤทธิ์ทางการเรียน O-NET	-เพื่อเพิ่มผลสัมฤทธิ์ทางการเรียน	นักเรียนโรงเรียนอนุบาลเทศบาลตำบลดงเย็น			20,000-	20,000-	20,000-	จำนวนที่ผ่านกิจกรรม	นักเรียนมีผลสัมฤทธิ์ทางการเรียนเพิ่มขึ้น	กองการศึกษา
รวม 3 โครงการ				-	-	70,000-	70,000-	70,000-	-	-	-

รายละเอียดโครงการพัฒนา  
แผนพัฒนาท้องถิ่น (พ.ศ.2561-2565)

แบบ ผ.02

เทศบาลตำบลดงเย็น อำเภอเมืองมุกดาหาร จังหวัดมุกดาหาร

ก.ยุทธศาสตร์จังหวัดที่ 4 การพัฒนาเมืองและชุมชนน่าอยู่อย่างยั่งยืน

ข.ยุทธศาสตร์การพัฒนาขององค์กรปกครองส่วนท้องถิ่นในเขตจังหวัดมุกดาหารเสริมสร้างการศึกษาที่มีมาตรฐานสากล

## 2. ยุทธศาสตร์การพัฒนาการศึกษาประเพณีและวัฒนธรรม

## 2.1 แผนงานการศึกษา

ที่	โครงการ	วัตถุประสงค์	เป้าหมาย (ผลผลิตของ โครงการ)	งบประมาณและที่มา					ตัวชี้วัด (KPI)	ผลลัพธ์ที่คาดว่าจะได้รับ	หน่วยงานที่รับผิดชอบ
				พ.ศ.2561 (บาท)	พ.ศ.2562 (บาท)	พ.ศ.2563 (บาท)	พ.ศ.2564 (บาท)	พ.ศ.2565 (บาท)			
32.	ค่าใช้จ่ายในการส่งเสริมการจัดกระบวนการเรียนการสอนการบริหารตามหลักปรัชญาเศรษฐกิจพอเพียง	เพื่อเป็นการส่งเสริมให้เด็กและเยาวชนมีความรู้ตามหลักปรัชญาเศรษฐกิจพอเพียง	เพื่อเป็นการส่งเสริมให้เด็กและเยาวชนมีความรู้ตามหลักปรัชญาเศรษฐกิจพอเพียง”			50,000-	50,000-	50,000-	ผ่านเกณฑ์การประเมิน	เพื่อเป็นการส่งเสริมให้เด็กและเยาวชนมีความรู้ตามหลักปรัชญาเศรษฐกิจพอเพียง”	กองการศึกษา
33.	ค่าใช้จ่ายในการส่งเสริมกิจกรรมรักการอ่านในสถานศึกษา อปท.	เพื่อเพิ่มผลสัมฤทธิ์ทางการเรียนให้กับเด็ก	จัดกิจกรรมรักการอ่าน ปีละ 1 ครั้ง			50,000-	50,000-	50,000-	คะแนนสอบผ่าน O-NET	ผลสัมฤทธิ์ทางการเรียนเพิ่มขึ้น	กองการศึกษา
34.	กิจกรรมของศูนย์การเรียนรู้ด้านการท่องเที่ยวในสถานศึกษา สังกัดอปท.	เพื่อส่งเสริมให้เด็กและเยาวชนมีความรู้ด้านการท่องเที่ยว	มีศูนย์การเรียนรู้ในสถานศึกษา			50,000-	50,000-	50,000-	มีศูนย์การเรียนรู้ในสถานศึกษา	เพื่อให้เด็กและเยาวชนมีความรู้ด้านการท่องเที่ยว	กองการศึกษา
รวม 3 โครงการ						150,000-	150,000-	150,000-			

รายละเอียดโครงการพัฒนา  
แผนพัฒนาท้องถิ่น (พ.ศ.2561-2565)

แบบ ผ.02

เทศบาลตำบลดงเย็น อำเภอเมืองมุกดาหาร จังหวัดมุกดาหาร

ก.ยุทธศาสตร์จังหวัดที่ 4 การพัฒนาเมืองและชุมชนน่าอยู่อย่างยั่งยืน

ข.ยุทธศาสตร์การพัฒนาขององค์กรปกครองส่วนท้องถิ่นในเขตจังหวัดมุกดาหารเสริมสร้างการศึกษาที่มีมาตรฐานสากล

## 2. ยุทธศาสตร์การพัฒนาการศึกษาประเพณีและวัฒนธรรม

## 2.1 แผนงานการศึกษา

ที่	โครงการ	วัตถุประสงค์	เป้าหมาย (ผลผลิตของ โครงการ)	งบประมาณและที่มา					ตัวชี้วัด (KPI)	ผลลัพธ์ที่คาดว่าจะได้รับ	หน่วยงานที่ รับผิดชอบ
				พ.ศ.2561 (บาท)	พ.ศ.2562 (บาท)	พ.ศ.2563 (บาท)	พ.ศ.2564 (บาท)	พ.ศ.2565 (บาท)			
35.	สถานศึกษาดีเด่นในการ รณรงค์ป้องกันยาเสพติด ในสถานศึกษา	เพื่อป้องกันยาเสพติด ในสถานศึกษา	กิจกรรมป้องกันยา เสพติดในสถานศึกษา ปีละ 1 ครั้ง			100,000-	100,000-	100,000-	ผู้เข้ารับการ ฝึกอบรม	ไม่มีนักเรียนติดยา เสพติด	กองการศึกษา
36.	ค่าใช้จ่ายในการจัด การศึกษาตั้งแต่ระดับ อนุบาลจนจบการศึกษา ขั้นพื้นฐาน	เพื่อนักเรียนมี ปัจจัยพื้นฐาน สำหรับการเรียน	นักเรียนมีปัจจัย สำหรับการเรียน พื้นฐานเพียงพอ -ค่าจัดการเรียนการ สอน(รายหัว) -ค่านั่งสือ -ค่าเครื่องอุปกรณ์การ เรียน -ค่าเครื่องแบบ นักเรียน -ค่ากิจกรรมพัฒนา คุณภาพผู้เรียน			908,282-	908,282-	908,28-	จำนวนนักเรียนที่ มีปัจจัยพื้นฐาน สำหรับการเรียน	นักเรียนมีปัจจัย สำหรับการเรียน พื้นฐานเพียงพอ	กองการศึกษา
รวม 2 โครงการ				-	-	1,008,282-	1,008,282-	1,008,282-	-	-	-

รายละเอียดโครงการพัฒนา  
แผนพัฒนาท้องถิ่น (พ.ศ.2561-2565)

แบบ ผ.02

เทศบาลตำบลดงเย็น อำเภอเมืองมุกดาหาร จังหวัดมุกดาหาร

ก.ยุทธศาสตร์จังหวัดที่ 4 การพัฒนาเมืองและชุมชนน่าอยู่อย่างยั่งยืน

ข.ยุทธศาสตร์การพัฒนาขององค์กรปกครองส่วนท้องถิ่นในเขตจังหวัดมุกดาหารเสริมสร้างการศึกษาที่มีมาตรฐานสากล

## 2. ยุทธศาสตร์การพัฒนาการศึกษาประเพณีและวัฒนธรรม

## 2.1 แผนงานการศึกษา

ที่	โครงการ	วัตถุประสงค์	เป้าหมาย (ผลผลิตของ โครงการ)	งบประมาณและที่มา					ตัวชี้วัด (KPI)	ผลลัพธ์ที่คาดว่าจะ ได้รับ	หน่วยงานที่ รับผิดชอบ
				พ.ศ.2561 (บาท)	พ.ศ.2562 (บาท)	พ.ศ.2563 (บาท)	พ.ศ.2564 (บาท)	พ.ศ.2565 (บาท)			
37.	โครงการส่งเสริมทักษะทาง วิชาการและจัด ประสบการณ์การเรียนรู้ ให้กับเด็ก	เพื่อยกระดับ ผลสัมฤทธิ์ทางการ เรียนของนักเรียน	นักเรียนใน สังกัด			20,000-	20,000-	20,000-	คะแนนสอบ ผ่าน O-NET	ผลสัมฤทธิ์ทางการ เรียนเพิ่มขึ้น	กองการศึกษา
38.	โครงการสอนเสริมเพิ่ม ผลสัมฤทธิ์(ช่วงปิดภาคเรียน)	เพื่อยกระดับ ผลสัมฤทธิ์ทางการ เรียนของนักเรียน	นักเรียนใน สังกัด			10,000-	10,000-	10,000-	คะแนนสอบ ผ่าน O-NET	ผลสัมฤทธิ์ทางการ เรียนเพิ่มขึ้น	กองการศึกษา
39.	โครงการส่งเสริมการ แข่งขันทักษะวิชาการ กลุ่มเครือข่ายตำบลดงเย็น	เพื่อส่งเสริมการ แข่งขันท้องถิ่นเปิด โอกาสให้นักเรียนได้ แสดงความสามารถ ด้านวิชาการของ ตนเอง	นักเรียนใน สังกัดที่เข้าการ แข่งขัน			40,000-	40,000-	40,000-	จำนวน นักเรียนที่เข้า ร่วมโครงการ	นักเรียนได้แสดง ความสามารถด้าน วิชาการของตนเองมี การพัฒนามากขึ้น	กองการศึกษา
รวม 3 โครงการ				-	-	70,000-	70,000-	70,000-	-	-	-

รายละเอียดโครงการพัฒนา  
แผนพัฒนาท้องถิ่น (พ.ศ.2561-2565)

แบบ ผ.02

เทศบาลตำบลดงเย็น อำเภอเมืองมุกดาหาร จังหวัดมุกดาหาร

ก.ยุทธศาสตร์จังหวัดที่ 4 การพัฒนาเมืองและชุมชนน่าอยู่อย่างยั่งยืน

ข.ยุทธศาสตร์การพัฒนาขององค์กรปกครองส่วนท้องถิ่นในเขตจังหวัดมุกดาหารเสริมสร้างการศึกษาที่มีมาตรฐานสากล

## 2. ยุทธศาสตร์การพัฒนาการศึกษาประเพณีและวัฒนธรรม

## 2.1 แผนงานการศึกษา

ที่	โครงการ	วัตถุประสงค์	เป้าหมาย (ผลผลิตของ โครงการ)	งบประมาณและที่มา					ตัวชี้วัด (KPI)	ผลลัพธ์ที่คาดว่าจะ ได้รับ	หน่วยงานที่ รับผิดชอบ
				พ.ศ.2561 (บาท)	พ.ศ.2562 (บาท)	พ.ศ.2563 (บาท)	พ.ศ.2564 (บาท)	พ.ศ.2565 (บาท)			
40.	โครงการส่งเสริม นักเรียนสู่ความเป็น เลิศ 4 ด้าน(วิชาการ ดนตรี กีฬา ศิลปะ)	เพื่อยกระดับผลสัมฤทธิ์ ทางการเรียนของ นักเรียน(วิชาการ ดนตรี กีฬา ศิลปะ)	เพื่อให้เด็กเยาวชน และประชาชน มี ทักษะด้านวิชาการ ดนตรี กีฬา ศิลปะ เพิ่มขึ้นมี			40,000-	40,000-	40,000-	จำนวน นักเรียนที่เข้า ร่วมโครงการ	เพื่อให้เด็กเยาวชน และประชาชน มี ทักษะด้านวิชาการ ดนตรี กีฬา ศิลปะ เพิ่มขึ้นมี	กอง การศึกษา
41.	ค่าใช้จ่ายในการส่งเสริมกิจกรรมรัก การอ่าน ในสถานศึกษา อปท	เพื่อเพิ่มผลสัมฤทธิ์ ทางการเรียนให้กับเด็ก	จัดกิจกรรมรักการ อ่าน ปีละ 1 ครั้ง			50,000-	50,000-	50,000-	คะแนนสอบ ผ่าน O-NET	ผลสัมฤทธิ์ทางการ เรียนเพิ่มขึ้น	กอง การศึกษา
42.	โครงการสร้างภูมิคุ้มกันยาเสพติดเด็ก และเยาวชน นอกสถานศึกษา	-เพื่อป้องกันปัญหา เสพติดในสถานศึกษา	กิจกรรมป้องกันยา เสพติดในโรงเรียน ปี ละ 1 ครั้ง			200,000-	200,000-	200,000-	จำนวนผู้ติดยา เสพติด	ไม่มีนักเรียนติดยาเสพ ติด	กอง การศึกษา
รวม 3 โครงการ				-	-	290,000-	290,000-	290,000-	-	-	-



รายละเอียดโครงการพัฒนา  
แผนพัฒนาท้องถิ่น (พ.ศ.2561-2565)

แบบ ผ.02

เทศบาลตำบลดงเย็น อำเภอเมืองมุกดาหาร จังหวัดมุกดาหาร

ก.ยุทธศาสตร์จังหวัดที่ 4 การพัฒนาเมืองและชุมชนน่าอยู่อย่างยั่งยืน

ข.ยุทธศาสตร์การพัฒนาขององค์กรปกครองส่วนท้องถิ่นในเขตจังหวัดมุกดาหารเสริมสร้างการศึกษาที่มีมาตรฐานสากล

## 2. ยุทธศาสตร์การพัฒนาการศึกษาประเพณีและวัฒนธรรม

## 2.1 แผนงานการศึกษา

ที่	โครงการ	วัตถุประสงค์	เป้าหมาย (ผลผลิตของ โครงการ)	งบประมาณและที่มา					ตัวชี้วัด (KPI)	ผลลัพธ์ที่คาดว่าจะ ได้รับ	หน่วยงานที่ รับผิดชอบ
				พ.ศ.2561 (บาท)	พ.ศ.2562 (บาท)	พ.ศ.2563 (บาท)	พ.ศ.2564 (บาท)	พ.ศ.2565 (บาท)			
43.	โครงการพัฒนาโรงเรียน ส่งเสริมสุขภาพระดับทอง	-เพื่อส่งเสริมนักเรียนรู้ รัก สามัคคีและแสดง ความสามารถด้าน กีฬา	นักเรียนมีสุขภาพ ที่ดีขึ้น			40,000-	40,000-	40,000-	ผ่านเกณฑ์การ ประเมิน	นักเรียนมีสุขภาพที่ดี ขึ้น	กอง การศึกษา
44.	โครงการซักซ้อม แผนป้องกัน การเกิดอัคคีภัยในศูนย์ พัฒนาเด็กเล็กบ้านดงเย็น	เพื่อให้บุคลากรมี ความรู้ในการในการ ปฏิบัติเมื่อเกิดอัคคีภัย	บุคลากรมีความรู้ ในการในการ ปฏิบัติเมื่อเกิด อัคคีภัย			15,000-	15,000-	15,000-	ผ่านเกณฑ์การ ประเมิน	บุคลากรมีความรู้ใน การในการปฏิบัติ เมื่อเกิดอัคคีภัย	กอง การศึกษา
45.	ค่าใช้จ่ายในการจัดทำ ศูนย์เรียนรู้ เฉลิมพระเกียรติ	-เพื่อเป็นการส่งเสริม ให้นักเรียนได้เรียนรู้วิถี ชีวิตของชุมชน	จัดทำศูนย์การ เรียนรู้เฉลิมพระ เกียรติให้มี คุณภาพ			250,000-	250,000-	250,000-	มีศูนย์เรียนรู้ เฉลิมพระเกียรติ	นักเรียนเรียนรู้ตาม ศูนย์เฉลิมพระ เกียรติ	กอง การศึกษา
รวม 3 โครงการ				-	-	305,000-	305,000-	305,000-	-	-	-

รายละเอียดโครงการพัฒนา  
แผนพัฒนาท้องถิ่น (พ.ศ.2561-2565)

แบบ ผ.02

เทศบาลตำบลดงเย็น อำเภอเมืองมุกดาหาร จังหวัดมุกดาหาร

ก.ยุทธศาสตร์จังหวัดที่ 4 การพัฒนาเมืองและชุมชนน่าอยู่อย่างยั่งยืน

ข.ยุทธศาสตร์การพัฒนาขององค์กรปกครองส่วนท้องถิ่นในเขตจังหวัดมุกดาหารเสริมสร้างการศึกษาที่มีมาตรฐานสากล

## 2. ยุทธศาสตร์การพัฒนาการศึกษาประเพณีและวัฒนธรรม

## 2.1 แผนงานการศึกษา

ที่	โครงการ	วัตถุประสงค์	เป้าหมาย (ผลผลิตของ โครงการ)	งบประมาณและที่มา					ตัวชี้วัด (KPI)	ผลลัพธ์ที่คาดว่าจะ ได้รับ	หน่วยงานที่ รับผิดชอบ
				พ.ศ.2561 (บาท)	พ.ศ.2562 (บาท)	พ.ศ.2563 (บาท)	พ.ศ.2564 (บาท)	พ.ศ.2565 (บาท)			
46	อุดหนุนอาหารกลางวัน ร.ร. สพฐ จำนวน 8 แห่ง	เพื่อให้เด็กได้รับ อาหารที่มีประโยชน์	นักเรียน ในสังกัด สพฐ จำนวน 8 แห่ง			3,520,000-	3,520,000-	3,520,000-	จำนวน นักเรียนที่ ได้รับอาหาร	เด็กมีร่างกายที่ แข็งแรงและมี พัฒนาการที่สมวัย	กอง การศึกษา
47	ค่าอาหารเสริมนม/โรงเรียน อนุบาล ทต.ดงเย็น/ รร.ประถมศึกษา/ ศพด 8 ศูนย์	เพื่อให้เด็กได้รับ อาหารที่มีประโยชน์	นักเรียน โรงเรียนอนุบาล เย็น/ รร.ประถมศึกษา/ ศพด 8 ศูนย์			2,571,541	2,571,541	2,571,541	จำนวน นักเรียนที่ ได้รับนม	เด็กมีร่างกายที่ แข็งแรงและมี พัฒนาการที่สมวัย	กอง การศึกษา
รวม 2 โครงการ				-	-	6,091,541	6,091,541	6,091,541	-	-	-

รายละเอียดโครงการพัฒนา  
แผนพัฒนาท้องถิ่น (พ.ศ.2561-2565)

แบบ ผ.02

เทศบาลตำบลดงเย็น อำเภอเมืองมุกดาหาร จังหวัดมุกดาหาร

ก.ยุทธศาสตร์จังหวัดที่ 4 การพัฒนาเมืองและชุมชนน่าอยู่อย่างยั่งยืน

ข.ยุทธศาสตร์การพัฒนาขององค์กรปกครองส่วนท้องถิ่นในเขตจังหวัดมุกดาหารเสริมสร้างการศึกษาที่มีมาตรฐานสากล

## 2. ยุทธศาสตร์การพัฒนาการศึกษาประเพณีและวัฒนธรรม

## 2.1 แผนงานการศึกษา

ที่	โครงการ	วัตถุประสงค์	เป้าหมาย (ผลผลิตของโครงการ)	งบประมาณและที่มา					ตัวชี้วัด (KPI)	ผลลัพธ์ที่คาดว่าจะได้รับ	หน่วยงานที่รับผิดชอบ
				พ.ศ.2561 (บาท)	พ.ศ.2562 (บาท)	พ.ศ.2563 (บาท)	พ.ศ.2564 (บาท)	พ.ศ.2565 (บาท)			
48.	โครงการก่อสร้างอาคาร ศพด.บ้านดงเย็น	-เพื่อให้มีอาคารสถานที่อย่างเพียงพอ	อาคารศูนย์พัฒนาเด็กเล็กตามแบบเทศบาลตำบลดงเย็น			1,800,000-			จำนวนอาคารที่ก่อสร้าง	มีอาคารสถานที่อย่างเพียงพอ	กองการศึกษา
49.	โครงการก่อสร้างอาคาร ศพด.บ้านหนองแคน	-เพื่อให้มีอาคารสถานที่อย่างเพียงพอ	อาคารศูนย์พัฒนาเด็กเล็กตามแบบเทศบาลตำบลดงเย็น				1,800,000-		จำนวนอาคารที่ก่อสร้าง	มีอาคารสถานที่อย่างเพียงพอ	กองการศึกษา
50.	โครงการก่อสร้างอาคาร ศพด.บ้านปงไพน	-เพื่อให้มีอาคารสถานที่อย่างเพียงพอ	อาคารศูนย์พัฒนาเด็กเล็กตามแบบเทศบาลตำบลดงเย็น					1,800,000-	จำนวนอาคารที่ก่อสร้าง	มีอาคารสถานที่อย่างเพียงพอ	กองการศึกษา
รวม 3 โครงการ				-	-	1,800,000-	1,800,000-	1,800,000-	-	-	-

รายละเอียดโครงการพัฒนา  
แผนพัฒนาท้องถิ่น (พ.ศ.2561-2565)

แบบ ผ.02

เทศบาลตำบลดงเย็น อำเภอเมืองมุกดาหาร จังหวัดมุกดาหาร

ก.ยุทธศาสตร์จังหวัดที่ 4 การพัฒนาเมืองและชุมชนน่าอยู่อย่างยั่งยืน

ข.ยุทธศาสตร์การพัฒนาขององค์กรปกครองส่วนท้องถิ่นในเขตจังหวัดมุกดาหารเสริมสร้างการศึกษาที่มีมาตรฐานสากล

## 2. ยุทธศาสตร์การพัฒนาการศึกษาประเพณีและวัฒนธรรม

## 2.1 แผนงานการศึกษา

ที่	โครงการ	วัตถุประสงค์	เป้าหมาย (ผลผลิตของโครงการ)	งบประมาณและที่มา					ตัวชี้วัด (KPI)	ผลลัพธ์ที่คาดว่าจะได้รับ	หน่วยงานที่รับผิดชอบ
				พ.ศ.2561 (บาท)	พ.ศ.2562 (บาท)	พ.ศ.2563 (บาท)	พ.ศ.2564 (บาท)	พ.ศ.2565 (บาท)			
51.	โครงการก่อสร้างอาคาร ศพด.บ้านโพนสว่าง	-เพื่อให้มีอาคารสถานที่อย่างเพียงพอ	อาคารศูนย์พัฒนาเด็กเล็กตามแบบเทศบาลตำบลดงเย็น			1,800,000-			จำนวนอาคารที่ก่อสร้าง	มีอาคารสถานที่อย่างเพียงพอ	กองการศึกษา
52.	โครงการก่อสร้างอาคาร ศพด.บ้านโคกตะแบง	-เพื่อให้มีอาคารสถานที่อย่างเพียงพอ	อาคารศูนย์พัฒนาเด็กเล็กตามแบบเทศบาลตำบลดงเย็น				1,800,000-		จำนวนอาคารที่ก่อสร้าง	มีอาคารสถานที่อย่างเพียงพอ	กองการศึกษา
53.	โครงการซ่อมแซมอาคารเรียนและอาคารประกอบโรงเรียนอนุบาลเทศบาลตำบลดงเย็น	-เพื่อให้มีอาคารเรียนที่ปลอดภัยและได้มาตรฐาน	ซ่อมแซมอาคารเรียน 3 ชั้น 12 ห้องเรียน(อาคารปีบทอง 1.1 ซ่อมแซมสีน้ำพลาสติกภายนอก(สีระบุขนาดก่อสร้าง) เนื้อที่ 732 ตร.ม. 2. อาคารเอนกประสงค์ สน.ศท.ชั้นร ชั้นลอย 2.1 ซ่อมแซมปิดชายคากระเบื้องแผ่นเรียบ หนา 4 มม. จำนวน 28.80 ตรม. 3 รั้ว ด้านหน้าโรงเรียน 3.1 ซ่อมแซมสีรั้วหน้าโรงเรียนอนุบาลฯสีน้ำพลาสติก เนื้อที่ 628 ตร.ม. สีน้ำมัน เนื้อที่ 172 ตรม.			150,000			จำนวนอาคารที่ก่อสร้าง	มีอาคารสถานที่อย่างเพียงพอ	กองการศึกษา
รวม 3 โครงการ				-	-	1,950,000-	1,800,000-	-	-	-	-

รายละเอียดโครงการพัฒนา  
แผนพัฒนาท้องถิ่น (พ.ศ.2561-2565)

แบบ ผ.02

เทศบาลตำบลดงเย็น อำเภอเมืองมุกดาหาร จังหวัดมุกดาหาร

ก.ยุทธศาสตร์จังหวัดที่ 4 การพัฒนาเมืองและชุมชนน่าอยู่อย่างยั่งยืน

ข.ยุทธศาสตร์การพัฒนาขององค์กรปกครองส่วนท้องถิ่นในเขตจังหวัดมุกดาหารเสริมสร้างการศึกษาที่มีมาตรฐานสากล

## 2. ยุทธศาสตร์การพัฒนาการศึกษาประเพณีและวัฒนธรรม

## 2.1 แผนงานการศึกษา

ที่	โครงการ	วัตถุประสงค์	เป้าหมาย (ผลผลิตของโครงการ)	งบประมาณและที่มา					ตัวชี้วัด (KPI)	ผลลัพธ์ที่คาดว่าจะได้รับ	หน่วยงานที่รับผิดชอบ
				พ.ศ.2561 (บาท)	พ.ศ.2562 (บาท)	พ.ศ.2563 (บาท)	พ.ศ.2564 (บาท)	พ.ศ.2565 (บาท)			
54.	ค่าใช้จ่ายในการซ่อมแซมครุภัณฑ์โรงเรียนอนุบาลและศูนย์พัฒนาเด็กเล็ก	เพื่อเป็นค่าใช้จ่ายในการซ่อมแซมครุภัณฑ์โรงเรียนอนุบาลและศูนย์พัฒนาเด็กเล็ก	เพื่อเป็นค่าใช้จ่ายในการซ่อมแซมครุภัณฑ์โรงเรียนอนุบาลและศูนย์พัฒนาเด็กเล็ก			20,000-	20,000-	20,000-	จำนวนครั้ง	เพื่อเป็นค่าใช้จ่ายในการซ่อมแซมครุภัณฑ์โรงเรียนอนุบาลและศูนย์พัฒนาเด็กเล็ก	กองการศึกษา
55.	โครงการปรับปรุงห้องน้ำ ศพด.บ้านดงเย็น	-เพื่อให้มีห้องน้ำสะอาดและเพียงพอ	โครงการปรับปรุงห้องน้ำ ศพด.บ้านดงเย็น			50,000-			พื้นที่ ตรม.	มีอาคารสถานที่อย่างเพียงพอ	กองการศึกษา
56.	โครงการจัดทำหลังคาเชื่อมต่ออาคารอนุบาลกับโรงอาหาร	-เพื่อให้มีอาคารที่สะอาดปลอดภัย	ต่อเติมหลังคาโครงสร้างหลังคาเหล็ก เนื้อที่ 97.60 ตร.ม. มุงด้วย Metal Sheet หนา 0.30 มม.(สีเขียว)			245,000-			พื้นที่ ตรม.	มีอาคารสถานที่อย่างเพียงพอ	กองการศึกษา
รวม 3 โครงการ				-	-	315,000	20,000	20,000	-	-	-

รายละเอียดโครงการพัฒนา  
แผนพัฒนาท้องถิ่น (พ.ศ.2561-2565)

แบบ ผ.02

เทศบาลตำบลดงเย็น อำเภอเมืองมุกดาหาร จังหวัดมุกดาหาร

ก.ยุทธศาสตร์จังหวัดที่ 4 การพัฒนาเมืองและชุมชนน่าอยู่อย่างยั่งยืน

ข.ยุทธศาสตร์การพัฒนาขององค์กรปกครองส่วนท้องถิ่นในเขตจังหวัดมุกดาหารเสริมสร้างการศึกษาที่มีมาตรฐานสากล

2. ยุทธศาสตร์การพัฒนาการศึกษาประเพณีและวัฒนธรรม

2.1 แผนงานการศึกษา

ที่	โครงการ	วัตถุประสงค์	เป้าหมาย (ผลผลิตของโครงการ)	งบประมาณและที่มา					ตัวชี้วัด (KPI)	ผลลัพธ์ที่คาดว่าจะได้รับ	หน่วยงานที่รับผิดชอบ
				พ.ศ.2561 (บาท)	พ.ศ.2562 (บาท)	พ.ศ.2563 (บาท)	พ.ศ.2564 (บาท)	พ.ศ.2565 (บาท)			
57.	โครงการจัดทำหลังคาอาคารอ่างล้างถ้วย	-เพื่อให้มีอาคารที่สะอาดปลอดภัย	ต่อเติมหลังคาโครงสร้างหลังคาเหล็ก ขนาดกว้าง 3 ม. ยาว 17 ม. มุงด้วย Metal sheet หนา 0.30 มม. (สีเขียว)			42,000-			พื้นที่ ตรม.	มีอาคารสถานที่อย่างเพียงพอ	กองการศึกษา
58.	โครงการต่อเติมหลังคาพร้อมเทพื้นและปูกระเบื้องอาคารหลังเก่า ศพด.บ้านสามข้าว-ดอนสวรรค์	-เพื่อให้มีอาคารที่สะอาดปลอดภัย	ต่อเติมหลังคาพร้อมเทพื้นและปูกระเบื้องอาคารหลังเก่า ศพด.บ้านสามข้าว-ดอนสวรรค์ตามแบบเทศบาลตำบลดงเย็น			80,000-			พื้นที่ ตรม.	มีอาคารสถานที่อย่างเพียงพอ	กองการศึกษา
59.	โครงการก่อสร้างหลังคาเหล็กพร้อมเทพื้นคอนกรีต ศพด.บ้านนาจาน	-เพื่อให้มีอาคารที่สะอาดปลอดภัย	ก่อสร้างหลังคาเหล็กพร้อมเทพื้นคอนกรีต ศพด.บ้านนาจานตามแบบเทศบาลตำบลดงเย็น			120,000-			พื้นที่ ตรม.	มีอาคารสถานที่อย่างเพียงพอ	กองการศึกษา
รวม 3 โครงการ				-	-	242,000-	-	-	-	-	-

## รายละเอียดโครงการพัฒนา

แผนพัฒนาท้องถิ่น (พ.ศ.2561-2565)

เทศบาลตำบลดงเย็น อำเภอเมืองมุกดาหาร จังหวัดมุกดาหาร

แบบ ผ.02

ก.ยุทธศาสตร์จังหวัดที่ 4 การพัฒนาเมืองและชุมชนน่าอยู่อย่างยั่งยืน

ข.ยุทธศาสตร์การพัฒนาขององค์กรปกครองส่วนท้องถิ่นในเขตจังหวัดมุกดาหารเสริมสร้างการศึกษาที่มีมาตรฐานสากล

## 2. ยุทธศาสตร์การพัฒนาการศึกษาประเพณีและวัฒนธรรม

## 2.1 แผนงานการศึกษา

ที่	โครงการ	วัตถุประสงค์	เป้าหมาย (ผลผลิตของโครงการ)	งบประมาณและที่มา					ตัวชี้วัด (KPI)	ผลลัพธ์ที่คาดว่าจะได้รับ	หน่วยงานที่รับผิดชอบ
				พ.ศ.2561 (บาท)	พ.ศ.2562 (บาท)	พ.ศ.2563 (บาท)	พ.ศ.2564 (บาท)	พ.ศ.2565 (บาท)			
60.	โครงการปรับปรุง ห้องน้ำ ศพด.ดงเย็น	เพื่อให้เด็กมีห้องน้ำที่ สะอาด ปลอดภัย ถูก สุขลักษณะ	ปรับปรุงห้องน้ำ ศพด.ดง เย็น ตามแบบเทศบาล ตำบลดงเย็น			50,000-			พื้นที่ ธรรม.	มีอาคารสถานที่ อย่างเพียงพอ	กอง การศึกษา
61.	โครงการปรับปรุง ซ่อมแซมหน้าต่างเป็น กรอบบานเลื่อน อลูมิเนียม พร้อมมุ้ง ลวด และเหล็กดัด ศพด.ปงโพน	เพื่อให้เด็กมีอาคารเรียนที่ สะอาด ปลอดภัย	ซ่อมแซมหน้าต่างเป็น กรอบบานเลื่อนอลูมิเนียม พร้อมมุ้งลวด และ เหล็กดัด ศพด.ปงโพน ตามแบบเทศบาลตำบลดง เย็น			60,000-			พื้นที่ ธรรม.	มีอาคารสถานที่ อย่างเพียงพอ	กอง การศึกษา
รวม 2 โครงการ				-	-	110,000-	-	-	-	-	-
รวม 61 โครงการ				-	-	17,677,289	17,274,289	15,080,289	-	-	-

รายละเอียดโครงการพัฒนา  
แผนพัฒนาท้องถิ่น (พ.ศ.2561-2565)

แบบ ผ.02

เทศบาลตำบลดงเย็น อำเภอเมืองมุกดาหาร จังหวัดมุกดาหาร

ก. ยุทธศาสตร์จังหวัดที่ 4 การพัฒนาเมืองและชุมชนน่าอยู่อย่างยั่งยืน

ข. ยุทธศาสตร์การพัฒนาขององค์กรปกครองส่วนท้องถิ่นในเขตจังหวัดมุกดาหาร เสริมสร้างท้องถิ่นเมืองน่าอยู่

2. ยุทธศาสตร์การพัฒนาศึกษา ประเพณีและวัฒนธรรม

2.3 แผนงานการศาสนา วัฒนธรรมและนันทนาการ

ที่	โครงการ	วัตถุประสงค์	เป้าหมาย (ผลผลิตของโครงการ)	งบประมาณและที่มา					ตัวชี้วัด (KPI)	ผลลัพธ์ที่คาดว่าจะได้รับ	หน่วยงานที่รับผิดชอบ
				พ.ศ.2561 (บาท)	พ.ศ.2562 (บาท)	พ.ศ.2563 (บาท)	พ.ศ.2564 (บาท)	พ.ศ.2565 (บาท)			
1	โครงการแข่งขันจักรยานเส้นทางท่องเที่ยว	-เพื่อให้ประชาชนได้ออกกำลังกายและประชาสัมพันธ์การท่องเที่ยว	ประชาชนทั่วไปในเขตเทศบาลและนอกเขต จำนวน 200 คน			50,000-	50,000-	50,000-	จำนวนที่เข้าร่วมกิจกรรม	ประชาชนมีสุขภาพดีและสถานที่ท่องเที่ยวเป็นที่รู้จัก	สำนักปลัด
2	โครงการก่อสร้างศูนย์กีฬาตำบลดงเย็น	-เพื่อให้ประชาชนมีสถานที่เล่นกีฬาและออกกำลังกาย	ศูนย์กีฬาประจำตำบล 1 แห่ง				1,000,000		จำนวนที่ก่อสร้าง	มีสถานที่เล่นกีฬาและออกกำลังกาย	กองช่าง
3	โครงการถมดินปรับปรุงสนามกีฬาบ้านภูทอง ม.13	-เพื่อให้ประชาชนมีสถานที่เล่นกีฬาและออกกำลังกาย	สนามกีฬที่บ้านภูทอง					1,000,000	พื้นที่ถม (คิวบิกเมตร)	มีสถานที่เล่นกีฬาและออกกำลังกาย	กองช่าง
รวม 3 โครงการ						50,000-	1,050,000-	1,050,000-			



รายละเอียดโครงการพัฒนา  
แผนพัฒนาท้องถิ่น (พ.ศ.2561-2565)

แบบ ผ.02

เทศบาลตำบลดงเย็น อำเภอเมืองมุกดาหาร จังหวัดมุกดาหาร

ก. ยุทธศาสตร์จังหวัดที่ 4 การพัฒนาเมืองและชุมชนน่าอยู่อย่างยั่งยืน

ข. ยุทธศาสตร์การพัฒนาขององค์กรปกครองส่วนท้องถิ่นในเขตจังหวัดมุกดาหาร เสริมสร้างท้องถิ่นเมืองน่าอยู่

2. ยุทธศาสตร์การพัฒนาศึกษา ประเพณีและวัฒนธรรม

2.3 แผนงานการศาสนา วัฒนธรรมและนันทนาการ

ที่	โครงการ	วัตถุประสงค์	เป้าหมาย (ผลผลิตของโครงการ)	งบประมาณและที่มา					ตัวชี้วัด (KPI)	ผลลัพธ์ที่คาดว่าจะได้รับ	หน่วยงานที่รับผิดชอบ
				พ.ศ.2561 (บาท)	พ.ศ.2562 (บาท)	พ.ศ.2563 (บาท)	พ.ศ.2564 (บาท)	พ.ศ.2565 (บาท)			
4	โครงการจัดการแข่งขันกีฬาสัมพันธ์ ศูนย์พัฒนาเด็กเล็ก	-เพื่อให้เด็กมีพัฒนาการด้านกีฬา	ศูนย์พัฒนาเด็กเล็ก 8 ศูนย์			50,000-	50,000-	50,000-	จำนวนที่เข้าร่วมกิจกรรม	ประชาชนมีสุขภาพดีและสถานที่ท่องเที่ยวเป็นที่รู้จัก	กองการศึกษา
5	ค่าใช้จ่ายโครงการแข่งขันกีฬาภายในโรงเรียนอนุบาลเทศบาลตำบลดงเย็น	-เพื่อให้นักเรียนมีทักษะด้านกีฬาและความสามัคคี	โรงเรียนอนุบาลเทศบาลตำบลดงเย็น			30,000-	30,000-	30,000-	นักเรียนที่ร่วมแข่งขันกีฬา	มีทักษะด้านกีฬาและความสามัคคี	กองการศึกษา
6	โครงการแข่งขันกีฬาประถมวัยเครือข่ายตำบลดงเย็น	-เพื่อให้เด็กมีพัฒนาการด้านกีฬา	โรงเรียนสังกัด สพฐ. 8 โรงเรียนและโรงเรียนอนุบาลฯ			60,000-	60,000-	60,000-	จำนวนที่เข้าร่วมกิจกรรม	เด็กมีพัฒนาการด้านกีฬามากขึ้น	กองการศึกษา
รวม 3 โครงการ				-	-	140,000-	140,000-	140,000-	-	-	-

รายละเอียดโครงการพัฒนา  
แผนพัฒนาท้องถิ่น (พ.ศ.2561-2565)

แบบ ผ.02

เทศบาลตำบลดงเย็น อำเภอเมืองมุกดาหาร จังหวัดมุกดาหาร

ก. ยุทธศาสตร์จังหวัดที่ 4 การพัฒนาเมืองและชุมชนน่าอยู่อย่างยั่งยืน

ข. ยุทธศาสตร์การพัฒนาขององค์กรปกครองส่วนท้องถิ่นในเขตจังหวัดมุกดาหาร เสริมสร้างท้องถิ่นเมืองน่าอยู่

2. ยุทธศาสตร์การพัฒนาศึกษา ประเพณีและวัฒนธรรม

2.3 แผนงานการศาสนา วัฒนธรรมและนันทนาการ

ที่	โครงการ	วัตถุประสงค์	เป้าหมาย (ผลผลิตของโครงการ)	งบประมาณและที่มา					ตัวชี้วัด (KPI)	ผลลัพธ์ที่คาดว่าจะได้รับ	หน่วยงานที่รับผิดชอบ
				พ.ศ.2561 (บาท)	พ.ศ.2562 (บาท)	พ.ศ.2563 (บาท)	พ.ศ.2564 (บาท)	พ.ศ.2565 (บาท)			
7	โครงการบรรพชาสามเณรภาคฤดูร้อน	-เพื่อส่งเสริมการเรียนรู้แก่นักธรรมแก่เด็กในช่วงปิดเทอม	เด็กนักเรียนในเขตเทศบาลตำบลดงเย็น			20,000-	20,000-	20,000-	จำนวนเด็กที่เข้าร่วมกิจกรรม	เด็กมีความความเข้าใจ มีความรู้มากขึ้น	กองการศึกษา
8	โครงการส่งเสริมประเพณีและวัฒนธรรม	-เพื่อสืบสานประเพณีและวัฒนธรรมท้องถิ่น	ส่งเสริมวัฒนธรรมประเพณีหมู่บ้าน 14 หมู่บ้าน			140,000-	140,000-	140,000-	จำนวนหมู่บ้าน	ประเพณีวัฒนธรรมได้รับการสืบสานต่อ	กองการศึกษา
9	โครงการส่งเสริมและอนุรักษ์ประเพณีวันอาสาฬหบูชาและวันเข้าพรรษา	-เพื่อให้ส่งเสริมวันสำคัญทางศาสนา	วันอาสาฬหบูชาและวันเข้าพรรษา			20,000-	20,000-	20,000-	จำนวนที่เข้าร่วมกิจกรรม	พนักงานและสมาชิกสภาฯ	กองการศึกษา
รวม 3 โครงการ				-	-	180,000-	180,000-	180,000-	-	-	-

รายละเอียดโครงการพัฒนา  
แผนพัฒนาท้องถิ่น (พ.ศ.2561-2565)

แบบ ผ.02

เทศบาลตำบลดงเย็น อำเภอเมืองมุกดาหาร จังหวัดมุกดาหาร

ก. ยุทธศาสตร์จังหวัดที่ 4 การพัฒนาเมืองและชุมชนน่าอยู่อย่างยั่งยืน

ข. ยุทธศาสตร์การพัฒนาขององค์กรปกครองส่วนท้องถิ่นในเขตจังหวัดมุกดาหาร เสริมสร้างท้องถิ่นเมืองน่าอยู่

2. ยุทธศาสตร์การพัฒนาศึกษา ประเพณีและวัฒนธรรม

2.3 แผนงานการศาสนา วัฒนธรรมและนันทนาการ

ที่	โครงการ	วัตถุประสงค์	เป้าหมาย (ผลผลิตของโครงการ)	งบประมาณและที่มา					ตัวชี้วัด (KPI)	ผลลัพธ์ที่คาดว่าจะได้รับ	หน่วยงานที่รับผิดชอบ
				พ.ศ.2561 (บาท)	พ.ศ.2562 (บาท)	พ.ศ.2563 (บาท)	พ.ศ.2564 (บาท)	พ.ศ.2565 (บาท)			
10	โครงการก่อสร้างศูนย์แสดงศิลปวัฒนธรรมเผ่าเย้อ	-เพื่อส่งเสริมเป็นสถานที่แสดงศิลปวัฒนธรรมเผ่าเย้อ	ศูนย์แสดงศิลปวัฒนธรรมเผ่าเย้อ				2,500,000-		จำนวนศูนย์ฯที่สร้าง	ศิลปวัฒนธรรม ประเพณีเผ่าเย้อเป็นที่รู้จักมากขึ้น	กองช่าง
11	โครงการจัดงานวันลอยกระทงประจำปี	-เพื่อให้ประชาชนได้สืบสานประเพณีและวัฒนธรรมท้องถิ่น	ประชาชนในเขตเทศบาล 14 หมู่บ้าน			250,000-	250,000-	250,000-	จำนวนผู้ที่เข้าร่วม	ประเพณีวัฒนธรรมได้รับการสืบสานต่อ	กองการศึกษา
12	โครงการส่งเสริมประเพณีและวัฒนธรรมศูนย์พัฒนาเด็กเล็ก	-เพื่อให้เด็กได้สืบสานประเพณีวัฒนธรรมท้องถิ่น	ศูนย์พัฒนาเด็กเล็ก 8 ศูนย์			20,000-	20,000-	20,000-	จำนวนศูนย์ฯเข้าร่วมกิจกรรม	เด็กเล็กได้สืบสานวัฒนธรรมประเพณีท้องถิ่น	กองการศึกษา
รวม 3 โครงการ				-	-	270,000-	2,770,000-	270,000-	-	-	-

รายละเอียดโครงการพัฒนา  
แผนพัฒนาท้องถิ่น (พ.ศ.2561-2565)

แบบ ผ.02

เทศบาลตำบลดงเย็น อำเภอเมืองมุกดาหาร จังหวัดมุกดาหาร

ก. ยุทธศาสตร์จังหวัดที่ 4 การพัฒนาเมืองและชุมชนน่าอยู่อย่างยั่งยืน

ข. ยุทธศาสตร์การพัฒนาขององค์กรปกครองส่วนท้องถิ่นในเขตจังหวัดมุกดาหาร เสริมสร้างท้องถิ่นเมืองน่าอยู่

2. ยุทธศาสตร์การพัฒนาการศึกษา ประเพณีและวัฒนธรรม

2.3 แผนงานการศาสนา วัฒนธรรมและนันทนาการ

ที่	โครงการ	วัตถุประสงค์	เป้าหมาย (ผลผลิตของโครงการ)	งบประมาณและที่มา					ตัวชี้วัด (KPI)	ผลลัพธ์ที่คาดว่าจะได้รับ	หน่วยงานที่รับผิดชอบ
				พ.ศ.2561 (บาท)	พ.ศ.2562 (บาท)	พ.ศ.2563 (บาท)	พ.ศ.2564 (บาท)	พ.ศ.2565 (บาท)			
13	โครงการแข่งขันกีฬา ด้านกีฬาเสพติด	-เพื่อด้านยาเสพติด	เยาวชนในเขตตำบลดง เย็น 14 หมู่บ้าน			200,000.-	200,000.-	200,000.-	จำนวน เยาวชนที่ติด ยา	เยาวชนติดยาเสพ ติดลดลง	กอง การศึกษา
14	ประเพณีเนาสงกรานต์ (เผ่าย้อ)	-เพื่อให้ประชาชนได้สืบ สานประเพณีและ วัฒนธรรมท้องถิ่น	ประชาชนในเขต เทศบาล 14 หมู่บ้าน			30,000.-	30,000.-	30,000.-	จำนวนผู้ที่เข้า ร่วม	ประเพณี วัฒนธรรมได้รับ การสืบสานต่อ	กอง การศึกษา
รวม 2 โครงการ				-	-	230,000.-	230,000.-	230,000.-	-	-	-
รวม 14 โครงการ				-	-	890,000.-	4,370,000	1,870,000.-	-	-	-

รายละเอียดโครงการพัฒนา  
แผนพัฒนาท้องถิ่น (พ.ศ.2561-2565)

แบบ ผ.02

เทศบาลตำบลดงเย็น อำเภอเมืองมุกดาหาร จังหวัดมุกดาหาร

ก. ยุทธศาสตร์จังหวัดที่ 4 การพัฒนาเมืองและชุมชนน่าอยู่อย่างยั่งยืน

ข. ยุทธศาสตร์การพัฒนาขององค์กรปกครองส่วนท้องถิ่นในเขตจังหวัดมุกดาหาร เสริมสร้างท้องถิ่นเมืองน่าอยู่

3 .ยุทธศาสตร์การพัฒนาด้านเศรษฐกิจและความเข้มแข็งของชุมชนและสังคม

3.1 แผนงานบริหารงานทั่วไป

ที่	โครงการ	วัตถุประสงค์	เป้าหมาย (ผลผลิตของโครงการ)	งบประมาณและที่มา					ตัวชี้วัด (KPI)	ผลลัพธ์ที่คาดว่าจะได้รับ	หน่วยงานที่รับผิดชอบ
				พ.ศ.2561 (บาท)	พ.ศ.2562 (บาท)	พ.ศ.2563 (บาท)	พ.ศ.2564 (บาท)	พ.ศ.2565 (บาท)			
1.	อุดหนุนอำเภอเมืองมุกดาหารโครงการจัดงานกาชาดประจำปีจังหวัด	-เพื่อให้ประชาชนได้ส่งเสริมวัฒนธรรมท้องถิ่นและร่วมงานกาชาดประจำปีของจังหวัดมุกดาหาร	ประชาชนในเขตอำเภอเมือง จำนวน 1,000 คน			15,000	15,000-	15,000-	จำนวนประชาชนที่ร่วมกิจกรรม	ประชาชนได้ส่งเสริมวัฒนธรรมท้องถิ่นและร่วมงานกาชาดประจำปีมากขึ้น	สำนักปลัด
2.	โครงการส่งเสริมและพัฒนาการท่องเที่ยว(เชิงวัฒนธรรม)	-เพื่อเผยแพร่ศิลปวัฒนธรรม ประเพณีท้องถิ่น	ประชาชนทั่วไป			300,000	300,000	300,000	จำนวนผู้เข้าเยี่ยมชมโครงการ	-เพื่อเผยแพร่ศิลปวัฒนธรรม ประเพณีท้องถิ่นและสร้างรายได้ให้ชุมชน	สำนักปลัด
3.	เงินสมทบกองทุนประกันสังคม	เพื่อสมทบกองทุนประกันสังคมของพนักงานจ้างในอัตราร้อยละ 5	เพื่อสร้างหลักประกันและความมั่นคงในการดำรงชีวิตให้แก่พนักงานจ้าง			583,398	583,398	583,398	จำนวนพนักงานจ้างในสังกัด	พนักงานจ้างมีหลักประกันและความมั่นคงในชีวิต	สำนักปลัด
รวม 3 โครงการ				-	-	898,398-	898,398-	898,398-	-	-	-

รายละเอียดโครงการพัฒนา  
แผนพัฒนาท้องถิ่น (พ.ศ.2561-2565)

แบบ ผ.02

เทศบาลตำบลดงเย็น อำเภอเมืองมุกดาหาร จังหวัดมุกดาหาร

ก. ยุทธศาสตร์จังหวัดที่ 4 การพัฒนาเมืองและชุมชนน่าอยู่อย่างยั่งยืน

ข. ยุทธศาสตร์การพัฒนาขององค์กรปกครองส่วนท้องถิ่นในเขตจังหวัดมุกดาหาร เสริมสร้างท้องถิ่นเมืองน่าอยู่

3 .ยุทธศาสตร์การพัฒนาด้านเศรษฐกิจและความเข้มแข็งของชุมชนและสังคม

3.1 แผนงานบริหารงานทั่วไป

ที่	โครงการ	วัตถุประสงค์	เป้าหมาย (ผลผลิตของ โครงการ)	งบประมาณและที่มา					ตัวชี้วัด (KPI)	ผลลัพธ์ที่คาดว่าจะ ได้รับ	หน่วยงานที่ รับผิดชอบ
				พ.ศ.2561 (บาท)	พ.ศ.2562 (บาท)	พ.ศ.2563 (บาท)	พ.ศ.2564 (บาท)	พ.ศ.2565 (บาท)			
4.	เงินสำรองจ่าย	เพื่อจ่ายในกรณีฉุกเฉิน หรือจำเป็น	เพื่อบรรเทาความ เดือนร้อนของ ประชาชน			1,470,616	1,470,616	1,470,616	จำนวน ครั้ง	เพื่อบรรเทาความ เดือนร้อนของ ประชาชน	สำนักปลัด
5.	ค่าบำรุงสันนิบาติแห่ง ประเทศไทย	เพื่อจ่ายเป็นค่าบำรุง สมาคมสันนิบาติแห่ง ประเทศไทย	เพื่อจ่ายเป็นค่าบำรุง สมาคมสันนิบาติแห่ง ประเทศไทย			58,707	58,707	58,707	จำนวน ครั้ง	เพื่อจ่ายเป็นค่าบำรุง สมาคมสันนิบาติแห่ง ประเทศไทย	สำนักปลัด
6.	เงินสมทบกองทุน บำเหน็จบำนาญ ข้าราชการส่วนท้องถิ่น	เพื่อจ่ายเป็นเงินสมทบ กองทุนบำเหน็จบำนาญ ข้าราชการส่วนท้องถิ่น (กบข)	เพื่อจ่ายเป็นเงินสมทบ กองทุนบำเหน็จ บำนาญข้าราชการ ส่วนท้องถิ่น(กบข)			812,000	812,000	812,000	จำนวน ครั้ง	เพื่อจ่ายเป็นเงิน สมทบกองทุน บำเหน็จบำนาญ ข้าราชการส่วน ท้องถิ่น(กบข)	สำนักปลัด
7	เงินสมทบกองทุนเงิน ทดแทน	เพื่อจ่ายเป็นเงินสมทบ กองทุนทดแทนตาม พรบ.เงินทดแทน	เพื่อจ่ายเป็นเงินสมทบ กองทุนทดแทนตาม พรบ.เงินทดแทน			50,000	50,000	50,000	จำนวน ครั้ง	เพื่อจ่ายเป็นเงิน สมทบกองทุนทดแทน ตาม พรบ.เงินทดแทน	สำนักปลัด
รวม 4 โครงการ				-	-	2,391,323-	2,391,323-	2,391,323-	-	-	-
รวม 7 โครงการ				-	-	3,289,721-	3,289,721-	3,289,721-	-	-	-

## รายละเอียดโครงการพัฒนา

แผนพัฒนาท้องถิ่น (พ.ศ.2561-2565)

แบบ ผ.02

เทศบาลตำบลดงเย็น อำเภอเมืองมุกดาหาร จังหวัดมุกดาหาร

ก.ยุทธศาสตร์จังหวัดที่ 4 การพัฒนาเมืองและชุมชนน่าอยู่อย่างยั่งยืน

ข.ยุทธศาสตร์การพัฒนาขององค์กรปกครองส่วนท้องถิ่นในเขตจังหวัดมุกดาหารเสริมสร้างเสริมสร้างท้องถิ่นเมืองน่าอยู่

3. ยุทธศาสตร์การพัฒนาด้านเศรษฐกิจและความเข้มแข็งของชุมชนและสังคม

## 3.1 แผนงานสถิติและวิชาการ

ที่	โครงการ	วัตถุประสงค์	เป้าหมาย (ผลผลิตของโครงการ)	งบประมาณและที่มา					ตัวชี้วัด (KPI)	ผลลัพธ์ที่คาดว่าจะได้รับ	หน่วยงานที่รับผิดชอบ
				พ.ศ.2561 (บาท)	พ.ศ.2562 (บาท)	พ.ศ.2563 (บาท)	พ.ศ.2564 (บาท)	พ.ศ.2565 (บาท)			
1.	โครงการอบรมเกี่ยวกับ พรบ.ข้อมูลข่าวสารของทางราชการ	เพื่อให้ได้รับความรู้ ตาม พรบ.ข้อมูลข่าวสารของทางราชการ	ประชาชน/คณะผู้บริหาร/ พนักงานเทศบาล			15,000-	15,000-	15,000-	จำนวนผู้ที่เข้าร่วมโครงการ	ประชาชนมีความรู้ในการรับรู้หรือ ขอรทราบข้อมูลของทางราชการเพิ่มขึ้น	กองวิชาการ และ แผนงาน
2.	โครงการอบรมคุณธรรม จริยธรรม ความโปร่งใส ตามหลักธรรมาภิบาล	เพื่อส่งเสริมให้บุคลากรมีธรรมาภิบาล	คณะผู้บริหาร/พนักงานเทศบาล			15,000-	15,000-	15,000-	จำนวนผู้ที่เข้าร่วมโครงการ	การบริหารงาน/การปฏิบัติงาน มีความโปร่งใสมากขึ้น	กองวิชาการ และ แผนงาน
3.	โครงการอบรมเผยแพร่ความรู้ทางกฎหมาย	เพื่อให้มีความรู้ทางด้านกฎหมายเพิ่มขึ้น	ประชาชน/คณะผู้บริหาร/ พนักงานเทศบาล			15,000-	15,000-	15,000-	จำนวนผู้ที่เข้าร่วมโครงการ	ประชาชน/คณะผู้บริหาร/ พนักงานเทศบาล นำความรู้ไปปรับใช้ใน ชีวิตประจำวันได้	กองวิชาการ และ แผนงาน
รวม 3 โครงการ				-	-	45,000-	45,000-	45,000-	-	-	

รายละเอียดโครงการพัฒนา  
แผนพัฒนาท้องถิ่น (พ.ศ.2561-2565)

แบบ ผ.02

เทศบาลตำบลดงเย็น อำเภอเมืองมุกดาหาร จังหวัดมุกดาหาร

ก.ยุทธศาสตร์จังหวัดที่ 4 การพัฒนาเมืองและชุมชนน่าอยู่อย่างยั่งยืน

ข.ยุทธศาสตร์การพัฒนาขององค์กรปกครองส่วนท้องถิ่นในเขตจังหวัดมุกดาหารเสริมสร้างเสริมสร้างท้องถิ่นเมืองน่าอยู่

3. ยุทธศาสตร์การพัฒนาด้านเศรษฐกิจและความเข้มแข็งของชุมชนและสังคม

3.1 แผนงานสถิติและวิชาการ

ที่	โครงการ	วัตถุประสงค์	เป้าหมาย (ผลผลิตของโครงการ)	งบประมาณและที่มา					ตัวชี้วัด (KPI)	ผลลัพธ์ที่คาดว่าจะได้รับ	หน่วยงานที่รับผิดชอบ
				พ.ศ.2561 (บาท)	พ.ศ.2562 (บาท)	พ.ศ.2563 (บาท)	พ.ศ.2564 (บาท)	พ.ศ.2565 (บาท)			
4.	โครงการจัดทำปรับปรุงเว็บไซต์เทศบาลตำบลดงเย็น	เพื่อเผยแพร่ข้อมูลข่าวสารให้กับประชาชนรวมทั้งการแสดงความคิดเห็น	ประชาชนทั่วไปและประชาชนในเขตเทศบาลตำบลดงเย็น			20,000-	20,000-	20,000-	ความพึงพอใจของประชาชนผู้ได้รับข้อมูล	มีความโปร่งใสมากขึ้น	กองวิชาการและแผนงาน
5.	โครงการปกป้องสถาบันสำคัญของชาติ	เพื่อปกป้องและเชิดชูสถาบันสำคัญของชาติ	ประเทศชาติมีความมั่นคงทุกมิติและสังคมมีความสมานฉันท์เพิ่มขึ้น			15,000-	15,000-	15,000-	จัดกิจกรรมในพื้นที่จำนวน 1 ครั้ง	ประเทศชาติมีความมั่นคงทุกมิติและสังคมมีความสมานฉันท์เพิ่มขึ้น	กองวิชาการและแผนงาน
รวม 2 โครงการ				-	-	35,000-	35,000-	35,000-	-	-	
รวม 5 โครงการ				-	-	60,000-	60,000-	60,000-	-	-	



รายละเอียดโครงการพัฒนา  
แผนพัฒนาท้องถิ่น (พ.ศ.2561-2565)

แบบ ผ.02

เทศบาลตำบลดงเย็น อำเภอเมืองมุกดาหาร จังหวัดมุกดาหาร

ก.ยุทธศาสตร์จังหวัดที่ 4 การพัฒนาเมืองและชุมชนน่าอยู่อย่างยั่งยืน

ข.ยุทธศาสตร์การพัฒนาขององค์กรปกครองส่วนท้องถิ่นในเขตจังหวัดมุกดาหารเสริมสร้างเสริมสร้างท้องถิ่นเมืองน่าอยู่

3. ยุทธศาสตร์การพัฒนาด้านเศรษฐกิจและความเข้มแข็งของชุมชนและสังคม

3.1 แผนงานบริหารงานทั่วไป(งานบริหารงานคลัง)

ที่	โครงการ	วัตถุประสงค์	เป้าหมาย (ผลผลิตของโครงการ)	งบประมาณและที่มา					ตัวชี้วัด (KPI)	ผลลัพธ์ที่คาดว่าจะได้รับ	หน่วยงานที่รับผิดชอบ
				พ.ศ.2561 (บาท)	พ.ศ.2562 (บาท)	พ.ศ.2563 (บาท)	พ.ศ.2564 (บาท)	พ.ศ.2565 (บาท)			
1.	โครงการจัดทำแผนที่ภาษี	เพื่อให้การจัดเก็บรายได้เป็นไปอย่างมีประสิทธิภาพ	ปรับปรุงแผนที่ภาษีในเขตเทศบาลตำบลดงเย็น			300,000-	300,000-	300,000-	รายได้เพิ่มขึ้น	จัดเก็บรายได้เพิ่มขึ้น	กองคลัง
รวม 1 โครงการ				-	-	300,000-	300,000-	300,000-	-	-	

## รายละเอียดโครงการพัฒนา

แผนพัฒนาท้องถิ่น (พ.ศ.2561-2565)

เทศบาลตำบลดงเย็น อำเภอเมืองมุกดาหาร จังหวัดมุกดาหาร

แบบ ผ.02

ก.ยุทธศาสตร์จังหวัดที่ 4 การพัฒนาเมืองและชุมชนน่าอยู่อย่างยั่งยืน

ข.ยุทธศาสตร์การพัฒนาขององค์กรปกครองส่วนท้องถิ่นในเขตจังหวัดมุกดาหารเสริมสร้างเสริมสร้างท้องถิ่นเมืองน่าอยู่

3. ยุทธศาสตร์การพัฒนาด้านเศรษฐกิจและความเข้มแข็งของชุมชนและสังคม

3.1 แผนงานรักษาความสงบภายใน

ที่	โครงการ	วัตถุประสงค์	เป้าหมาย (ผลผลิตของโครงการ)	งบประมาณและที่มา					ตัวชี้วัด (KPI)	ผลลัพธ์ที่คาดว่าจะได้รับ	หน่วยงานที่รับผิดชอบ
				พ.ศ.2561 (บาท)	พ.ศ.2562 (บาท)	พ.ศ.2563 (บาท)	พ.ศ.2564 (บาท)	พ.ศ.2565 (บาท)			
1.	โครงการจัดตั้งจุดสกัดช่วงเทศกาลปีใหม่	-เพื่อลดอุบัติเหตุทางถนนช่วงเทศกาลปีใหม่	ถนนสายหลัก (ดงมัน-นาโพธิ์)ช่วงตำบลดงเย็น			30,000.-	30,000.-	30,000.-	จำนวนครั้งในการเกิดอุบัติเหตุ	ลดอุบัติเหตุเป็นศูนย์	สำนักปลัด (งานรักษาความสงบ)
2.	โครงการฝึกอบรมเพิ่มศักยภาพ อปพร.	-เพื่อพัฒนาศักยภาพของอปพร.	อปพร.จำนวน 120 นาย			30,000.-	30,000.-	30,000.-	ผ่านเกณฑ์การประเมิน	อปพร.มีศักยภาพเพิ่มขึ้น	สำนักปลัด (งานรักษาความสงบ)
3.	โครงการรณรงค์ป้องกันไฟป่า	-เพื่อรณรงค์ให้ประชาชนในเขตตำบลดงเย็นรู้จักป้องกันไฟป่า	หมู่บ้าน จำนวน 14 หมู่บ้าน			10,000.-	10,000.-	10,000.-	จำนวนครั้งที่เกิดไฟป่า	ไฟป่าลดลง	สำนักปลัด (งานรักษาความสงบ)
รวม 3 โครงการ				-	-	70,000-	70,000-	70,000-	-	-	

รายละเอียดโครงการพัฒนา  
แผนพัฒนาท้องถิ่น (พ.ศ.2561-2565)

แบบ ผ.02

## เทศบาลตำบลดงเย็น อำเภอเมืองมุกดาหาร จังหวัดมุกดาหาร

ก.ยุทธศาสตร์จังหวัดที่ 4 การพัฒนาเมืองและชุมชนน่าอยู่อย่างยั่งยืน

ข.ยุทธศาสตร์การพัฒนาขององค์กรปกครองส่วนท้องถิ่นในเขตจังหวัดมุกดาหารเสริมสร้างเสริมสร้างท้องถิ่นเมืองน่าอยู่

## 3. ยุทธศาสตร์การพัฒนาด้านเศรษฐกิจและความเข้มแข็งของชุมชนและสังคม

## 3.1 แผนงานรักษาความสงบภายใน

ที่	โครงการ	วัตถุประสงค์	เป้าหมาย (ผลผลิตของโครงการ)	งบประมาณและที่มา					ตัวชี้วัด (KPI)	ผลลัพธ์ที่คาดว่าจะได้รับ	หน่วยงานที่รับผิดชอบ
				พ.ศ.2561 (บาท)	พ.ศ.2562 (บาท)	พ.ศ.2563 (บาท)	พ.ศ.2564 (บาท)	พ.ศ.2565 (บาท)			
4.	โครงการจัดตั้งจุดสกัดช่วงเทศกาลสงกรานต์	-เพื่อลดอุบัติเหตุทางถนนช่วงเทศกาลสงกรานต์	ถนนสายหลัก (ดงมัน-นาโพธิ์)ช่วงตำบลดงเย็น			30,000.-	30,000.-	30,000.-	จำนวนครั้งในการเกิดอุบัติเหตุ	อุบัติเหตุเป็นศูนย์	สำนักปลัด (งานรักษาความสงบ)
5.	โครงการจัดงานวันอปพร.	-เพื่อประชาสัมพันธ์ถึงความเป็นมาและบทบาทหน้าที่ อปพร.	อปพร.จำนวน 120 นาย			30,000-	30,000-	30,000-	จำนวน อปพร.ที่เข้าร่วม	มีความเข้าใจในบทบาทของ อปพร.มากขึ้น	สำนักปลัด (งานรักษาความสงบ)
6.	โครงการป้องกันและบรรเทาสาธารณภัย	-เพื่อรณรงค์ให้ประชาชนในเขตตำบลดงเย็นรู้จักป้องกันไฟฟ้า	หมู่บ้าน จำนวน 14 หมู่บ้าน			50,000-	50,000-	50,000-	จำนวนครั้งที่เกิดไฟฟ้า	ไฟป่าลดลง	สำนักปลัด (งานรักษาความสงบ)
รวม 3 โครงการ				-	-	110,000-	110,000-	110,000-			

รายละเอียดโครงการพัฒนา  
แผนพัฒนาท้องถิ่น (พ.ศ.2561-2565)

แบบ ผ.02

เทศบาลตำบลดงเย็น อำเภอเมืองมุกดาหาร จังหวัดมุกดาหาร

ก.ยุทธศาสตร์จังหวัดที่ 4 การพัฒนาเมืองและชุมชนน่าอยู่อย่างยั่งยืน

ข.ยุทธศาสตร์การพัฒนาขององค์กรปกครองส่วนท้องถิ่นในเขตจังหวัดมุกดาหารเสริมสร้างเสริมสร้างท้องถิ่นเมืองน่าอยู่

3. ยุทธศาสตร์การพัฒนาด้านเศรษฐกิจและความเข้มแข็งของชุมชนและสังคม

3.1 แผนงานรักษาความสงบภายใน

ที่	โครงการ	วัตถุประสงค์	เป้าหมาย (ผลผลิตของโครงการ)	งบประมาณและที่มา					ตัวชี้วัด (KPI)	ผลลัพธ์ที่คาดว่าจะได้รับ	หน่วยงานที่รับผิดชอบ
				พ.ศ.2561 (บาท)	พ.ศ.2562 (บาท)	พ.ศ.2563 (บาท)	พ.ศ.2564 (บาท)	พ.ศ.2565 (บาท)			
7.	โครงการฝึกอบรมไฟฟ้า	-เพื่อให้ประชาชนมีความรู้ด้านการดับไฟป่าอย่างถูกวิธี	ประชาชนในเขตเทศบาลตำบลดงเย็นและ อปพร. จำนวน 200 คน			10,000.-	10,000.-	10,000.-	จำนวนผู้ผ่านการอบรม	ประชาชนรู้วิธีดับไฟป่ามากขึ้น	สำนักปลัด (งานรักษาความสงบ)
8.	โครงการสร้างแนวกันไฟป่าในเขตป่าชุมชนตำบลดงเย็น	-เพื่อป้องกันไฟป่าในฤดูแล้ง	ป่าชุมชนในเขตเทศบาล			30,000.-	30,000.-	30,000.-	ความยาวของแนวกันไฟที่สร้าง (เมตร)	ไม่มีไฟป่า	สำนักปลัด (งานรักษาความสงบ)
9.	โครงการความปลอดภัยทางถนน	เสริมสร้างความรู้ความสามารถในการขับขี่รถยนต์ รถจักรยานยนต์ ฯลฯ	นักเรียน นักศึกษา และประชาชนทั่วไป			30,000.-	30,000.-	30,000.-	จำนวนผู้เข้ารับการฝึกอบรม	ผู้ขับขี่รู้และเข้าใจพรบ.จราจรทางบก ตลอดจนกฎหมายจราจรและการประพฤติปฏิบัติให้เคารพกฎจราจรอย่างเคร่งครัด	สำนักปลัด (งานรักษาความสงบ)
รวม 3 โครงการ				-	-	70,000.-	70,000.-	70,000.-			

รายละเอียดโครงการพัฒนา  
แผนพัฒนาท้องถิ่น (พ.ศ.2561-2565)

แบบ ผ.02

เทศบาลตำบลดงเย็น อำเภอเมืองมุกดาหาร จังหวัดมุกดาหาร

ก.ยุทธศาสตร์จังหวัดที่ 4 การพัฒนาเมืองและชุมชนน่าอยู่อย่างยั่งยืน

ข.ยุทธศาสตร์การพัฒนาขององค์กรปกครองส่วนท้องถิ่นในเขตจังหวัดมุกดาหารเสริมสร้างเสริมสร้างท้องถิ่นเมืองน่าอยู่

3. ยุทธศาสตร์การพัฒนาด้านเศรษฐกิจและความเข้มแข็งของชุมชนและสังคม

3.1 แผนงานรักษาความสงบภายใน

ที่	โครงการ	วัตถุประสงค์	เป้าหมาย (ผลผลิตของโครงการ)	งบประมาณและที่มา					ตัวชี้วัด (KPI)	ผลลัพธ์ที่คาดว่าจะได้รับ	หน่วยงานที่รับผิดชอบ
				พ.ศ.2561 (บาท)	พ.ศ.2562 (บาท)	พ.ศ.2563 (บาท)	พ.ศ.2564 (บาท)	พ.ศ.2565 (บาท)			
10.	โครงการติดตั้งกล้องวงจรปิด CCTV แผนงานรักษาความสงบ***	เพื่อป้องกันและแก้ไขปัญหาเสพติดการรักษาความสงบเรียบร้อยและป้องกันอาชญากรรมต่าง ๆ	ติดตั้งกล้องวงจรปิดแบบ CCTV บนถนนสายหลักและย่านชุมชน จำนวน 3 จุด 1.ตลาดนัดบ้านหนองแคน 2.ตลาดนัดบ้านนาทอง 3.แยกบ้านนาจาน	-	-	337,000-	337,000-	337,000-	จุดสุ่มเสี่ยง (จุด)	ปัญหาเสพติดลดลง อาชญากรรมลดลง	กองช่าง
11.	ค่าบำรุงและรักษาซ่อมแซมทรัพย์สิน	เพื่อจ่ายเป็นค่าบำรุงรักษาและซ่อมแซมทรัพย์สินต่างๆ	เพื่อจ่ายเป็นค่าบำรุงรักษาและซ่อมแซมทรัพย์สินต่างๆ			200,000-	200,000-	200,000-	เพื่อจ่ายเป็นค่าบำรุงรักษาและซ่อมแซมทรัพย์สินต่างๆ	เพื่อจ่ายเป็นค่าบำรุงรักษาและซ่อมแซมทรัพย์สินต่างๆ	งานรักษาความสงบ
รวม 2 โครงการ				-	-	537,000-	537,000-	537,000-			
รวม 11 โครงการ				-	-	787,000-	787,000-	787,000-			

รายละเอียดโครงการพัฒนา  
แผนพัฒนาท้องถิ่น (พ.ศ.2561-2565)

แบบ ผ.02

เทศบาลตำบลดงเย็น อำเภอเมืองมุกดาหาร จังหวัดมุกดาหาร

ก. ยุทธศาสตร์จังหวัดที่ 4 การพัฒนาเมืองและชุมชนน่าอยู่อย่างยั่งยืน

ข. ยุทธศาสตร์การพัฒนาขององค์กรปกครองส่วนท้องถิ่นในเขตจังหวัดมุกดาหาร เสริมสร้างท้องถิ่นเมืองน่าอยู่

3 .ยุทธศาสตร์การพัฒนาด้านเศรษฐกิจและความเข้มแข็งของชุมชนและสังคม

3.3 แผนงานสังคมสงเคราะห์

ที่	โครงการ	วัตถุประสงค์	เป้าหมาย (ผลผลิตของโครงการ)	งบประมาณและที่มา					ตัวชี้วัด (KPI)	ผลลัพธ์ที่คาดว่าจะได้รับ	หน่วยงานที่รับผิดชอบ
				พ.ศ.2561 (บาท)	พ.ศ.2562 (บาท)	พ.ศ.2563 (บาท)	พ.ศ.2564 (บาท)	พ.ศ.2565 (บาท)			
1	โครงการพัฒนา ศักยภาพเด็กและ เยาวชน	-เพื่อพัฒนาศักยภาพเด็ก และเยาวชน	เด็กและเยาวชนที่ด้อย โอกาส จำนวน 14 หมู่บ้าน จำนวน 100 คน			20,000.-	20,000.-	20,000.-	จำนวนเด็ก และเยาวชนที่ ผ่านการอบรม	เด็กและเยาวชนมี ศักยภาพเพิ่มขึ้น	สำนักปลัด
2	โครงการแก้ปัญหา ความเดือดร้อนและ ปรับปรุงคุณภาพชีวิต ผู้ด้อยโอกาสและผู้มี รายได้น้อย	-เพื่อแก้ปัญหาความ เดือดร้อนให้กับ ผู้ด้อยโอกาส	ผู้ด้อยโอกาสในพื้นที่ จำนวน 20 คน			10,000.-	10,000.-	10,000.-	จำนวนผู้ที่ ได้รับการ แก้ปัญหา ความ เดือดร้อน	ผู้ด้อยโอกาสมี คุณภาพชีวิตที่ดี ขึ้น	สำนักปลัด
3	โครงการจัดตั้ง ศูนย์บริการผู้พิการ ทั่วไปเทศบาลตำบลดง เย็น	-เพื่ออำนวยความสะดวก ให้แก่ผู้พิการ	ผู้พิการในเขตตำบลดงเย็น จำนวน 120 คน			20,000.-	20,000.-	20,000.-	ผ่านเกณฑ์ มาตรฐาน ศูนย์ฯ	ผู้พิการมีคุณภาพ ชีวิตดีขึ้น	สำนักปลัด
รวม 3 โครงการ				-	-	50,000-	50,000-	50,000-	-	-	-

รายละเอียดโครงการพัฒนา  
แผนพัฒนาท้องถิ่น (พ.ศ.2561-2565)

แบบ ผ.02

เทศบาลตำบลดงเย็น อำเภอเมืองมุกดาหาร จังหวัดมุกดาหาร

ก. ยุทธศาสตร์จังหวัดที่ 4 การพัฒนาเมืองและชุมชนน่าอยู่อย่างยั่งยืน

ข. ยุทธศาสตร์การพัฒนาขององค์กรปกครองส่วนท้องถิ่นในเขตจังหวัดมุกดาหาร เสริมสร้างท้องถิ่นเมืองน่าอยู่

3 .ยุทธศาสตร์การพัฒนาด้านเศรษฐกิจและความเข้มแข็งของชุมชนและสังคม

3.3 แผนงานสังคมสงเคราะห์

ที่	โครงการ	วัตถุประสงค์	เป้าหมาย (ผลผลิตของโครงการ)	งบประมาณและที่มา					ตัวชี้วัด (KPI)	ผลลัพธ์ที่คาดว่าจะได้รับ	หน่วยงานที่รับผิดชอบ
				พ.ศ.2561 (บาท)	พ.ศ.2562 (บาท)	พ.ศ.2563 (บาท)	พ.ศ.2564 (บาท)	พ.ศ.2565 (บาท)			
4	โครงการสนับสนุนศูนย์พัฒนาครอบครัวตำบลดงเย็น	-เพื่อส่งเสริมและพัฒนาสถาบันครอบครัว	เทศบาลตำบลดงเย็น จำนวน 14 หมู่บ้าน 2,770 ครัวเรือน			10,000-	10,000-	10,000-	จำนวนครัวเรือน	สถาบันครอบครัวมีความมั่นคง	สำนักปลัด
5	โครงการฝึกอาชีพสร้างรายได้ชุมชน	-เพื่อพัฒนาอาชีพและเพิ่มรายได้ให้กลุ่มอาชีพ	กลุ่มอาชีพต่าง ๆ ในเขตเทศบาลฯ จำนวน 14 กลุ่ม			30,000-	30,000-	30,000-	จำนวนกลุ่มอาชีพ	กลุ่มอาชีพมีรายได้เพิ่มขึ้น	สำนักปลัด
6	โครงการส่งเสริมชมรมผู้สูงอายุเทศบาลตำบลดงเย็น	-เพื่อส่งเสริมและพัฒนาผู้สูงอายุ	ชมรมผู้สูงอายุในเขตเทศบาลตำบลดงเย็น 14 ชมรม			20,000-	20,000-	20,000-	ชมรมผู้สูงอายุ	ผู้สูงอายุมีศักยภาพเพิ่มขึ้น	สำนักปลัด
7	โครงการส่งเสริมการออกกำลังกายของผู้สูงอายุ	-เพื่อส่งเสริมและพัฒนาผู้สูงอายุ	ชมรมผู้สูงอายุในเขตเทศบาลตำบลดงเย็น 14 ชมรม			20,000-	20,000-	20,000-	ชมรมผู้สูงอายุ	ผู้สูงอายุมีศักยภาพเพิ่มขึ้น	สำนักปลัด
รวม 4 โครงการ				-	-	80,000-	80,000-	80,000-	-	-	-

รายละเอียดโครงการพัฒนา  
แผนพัฒนาท้องถิ่น (พ.ศ.2561-2565)

แบบ ผ.02

เทศบาลตำบลดงเย็น อำเภอเมืองมุกดาหาร จังหวัดมุกดาหาร

ก. ยุทธศาสตร์จังหวัดที่ 4 การพัฒนาเมืองและชุมชนน่าอยู่อย่างยั่งยืน

ข. ยุทธศาสตร์การพัฒนาขององค์กรปกครองส่วนท้องถิ่นในเขตจังหวัดมุกดาหาร เสริมสร้างท้องถิ่นเมืองน่าอยู่

3 .ยุทธศาสตร์การพัฒนาด้านเศรษฐกิจและความเข้มแข็งของชุมชนและสังคม

3.3 แผนงานสังคมสงเคราะห์

ที่	โครงการ	วัตถุประสงค์	เป้าหมาย (ผลผลิตของ โครงการ)	งบประมาณและที่มา					ตัวชี้วัด (KPI)	ผลลัพธ์ที่คาดว่าจะได้รับ	หน่วยงาน ที่ รับผิดชอบ
				พ.ศ.2561 (บาท)	พ.ศ.2562 (บาท)	พ.ศ.2563 (บาท)	พ.ศ.2564 (บาท)	พ.ศ.2565 (บาท)			
8	โครงการบ้านท้องถิ่น ประชารัฐร่วมใจ เทิด ไถ่องค์กรราชัน ราชนี	-เพื่อจัดหาที่อยู่อาศัย ให้แก่ผู้ด้อยโอกาสและเฉลี ยมพระเกียรติของค์ราชัน- ราชินี	ประชาชนด้อยโอกาส ที่ไม่มีที่อยู่อาศัยมั่นคง ถาวร			100,000-	100,000-	100,000-	จำนวนบ้าน (หลัง)	ผู้ด้อยโอกาสมี บ้านที่มั่นคง ถาวร	สำนักปลัด
9	โครงการซ่อมแซมบ้าน ผู้สูงอายุ	-เพื่อแก้ปัญหาความ เดือดร้อนด้านที่อยู่อาศัย ให้กับผู้ด้อยโอกาส	ซ่อมแซมบ้านให้ ผู้ด้อยโอกาสในพื้นที่ จำนวน 10 คน			70,000-	70,000-	70,000-	จำนวนผู้ที่ได้รับ การแก้ปัญหา ความเดือดร้อน	ผู้ด้อยโอกาสมี คุณภาพชีวิตที่ดี ขึ้น	สำนักปลัด
10	โครงการพัฒนา ศักยภาพของสตรี	-เพื่อพัฒนาศักยภาพของ สตรี	พัฒนาศักยภาพให้แก่ สตรีในเขตตำบลดง เย็นจำนวน 200 คน			20,000.-	20,000.-	20,000.-	จำนวนผู้เข้า อบรม (คน)	สตรีมีศักยภาพ มากขึ้น	สำนักปลัด
11	เบี้ยยังชีพ ผู้สูงอายุ ผู้พิการ ผู้ป่วยเอดส์	-เพื่อจัดสวัสดิการให้แก่ ผู้สูงอายุ ผู้พิการ และ ผู้ป่วยเอดส์	จำนวนผู้มีสิทธิได้รับ ตามระเบียบ			12,751,200	12,751,200	12,751,200	จำนวนผู้ได้รับ เบี้ย	เพื่อจัด สวัสดิการให้แก่ ผู้สูงอายุ ผู้พิการ และผู้ป่วยเอดส์	สำนักปลัด
รวม 4 โครงการ				-	-	12,941,200	12,941,200	12,941,200	-	-	-
รวม 11 โครงการ				-	-	13,071,200	13,071,200	13,071,200	-	-	-



รายละเอียดโครงการพัฒนา  
แผนพัฒนาท้องถิ่น (พ.ศ.2561-2565)

แบบ ผ.02

เทศบาลตำบลดงเย็น อำเภอเมืองมุกดาหาร จังหวัดมุกดาหาร

ก. ยุทธศาสตร์จังหวัดที่ 4 การพัฒนาเมืองและชุมชนน่าอยู่อย่างยั่งยืน

ข. ยุทธศาสตร์การพัฒนาขององค์กรปกครองส่วนท้องถิ่นในเขตจังหวัดมุกดาหาร เสริมสร้างท้องถิ่นเมืองน่าอยู่

3 ยุทธศาสตร์การพัฒนาด้านเศรษฐกิจและความเข้มแข็งของชุมชนและสังคม

3.1 แผนงานการเกษตร

ที่	โครงการ	วัตถุประสงค์	เป้าหมาย (ผลผลิตของโครงการ)	งบประมาณและที่มา					ตัวชี้วัด (KPI)	ผลลัพธ์ที่คาดว่าจะได้รับ	หน่วยงานที่รับผิดชอบ
				พ.ศ.2561 (บาท)	พ.ศ.2562 (บาท)	พ.ศ.2563 (บาท)	พ.ศ.2564 (บาท)	พ.ศ.2565 (บาท)			
1	โครงการส่งเสริมการ ศูนย์เรียนรู้เศรษฐกิจ พอเพียงตำบลดงเย็น	-เพื่อเพิ่มประสิทธิภาพใน การบริหารจัดการศูนย์ เรียนรู้เศรษฐกิจพอเพียง ตำบลดงเย็น	ศูนย์เรียนรู้เศรษฐกิจ พอเพียงตำบลดงเย็น			20,000.-	20,000.-	20,000.-	เกณฑ์ประเมิน มาตรฐาน	เป็นสถานที่ ถ่ายทอดหลัก ปรัชญา ศก. พอเพียงให้แก่ ประชาชน	สำนักปลัด
2	โครงการฝึกอบรมการ จัดตั้งแหล่งเรียนรู้ ด้านเกษตรธรรมชาติ เกษตรปลอดภัยเคมี	เพื่อมีแหล่งเรียนรู้ด้าน การเกษตรปลอดภัย	ประชาชนที่สนใจในเขต เทศบาลตำบลดงเย็น			20,000.-	20,000.-	20,000.-	จำนวนผู้เข้า รับการ ฝึกอบรม	เกษตรกรมีทักษะ ด้านการเกษตร ปลอดภัยเคมี	สำนักปลัด
3	โครงการฝึกอบรมให้ ความรู้เพื่อเพิ่ม ประสิทธิภาพให้แก่ กลุ่มเกษตรกรและ และเกษตรกรนาร่อง	-เพื่อให้เกษตรกรมีความรู้ ด้านเศรษฐกิจพอเพียง	อบรมปรัชญาเศรษฐกิจ พอเพียงให้แก่เกษตรกรปี ละ 100 คน			30,000.-	30,000.-	30,000.-	จำนวนผู้เข้า รับการ ฝึกอบรม	เกษตรกรมีความรู้ ด้านศก.พอเพียง เพิ่มขึ้น	สำนักปลัด
รวม 3 โครงการ				-	-	70,000-	70,000-	70,000-	-	-	-

รายละเอียดโครงการพัฒนา  
แผนพัฒนาท้องถิ่น (พ.ศ.2561-2565)

แบบ ผ.02

เทศบาลตำบลดงเย็น อำเภอเมืองมุกดาหาร จังหวัดมุกดาหาร

ก. ยุทธศาสตร์จังหวัดที่ 4 การพัฒนาเมืองและชุมชนน่าอยู่อย่างยั่งยืน

ข. ยุทธศาสตร์การพัฒนาขององค์กรปกครองส่วนท้องถิ่นในเขตจังหวัดมุกดาหาร เสริมสร้างท้องถิ่นเมืองน่าอยู่

3 .ยุทธศาสตร์การพัฒนาด้านเศรษฐกิจและความเข้มแข็งของชุมชนและสังคม

3.1 แผนงานการเกษตร

ที่	โครงการ	วัตถุประสงค์	เป้าหมาย (ผลผลิตของโครงการ)	งบประมาณและที่มา					ตัวชี้วัด (KPI)	ผลลัพธ์ที่คาดว่าจะได้รับ	หน่วยงานที่รับผิดชอบ
				พ.ศ.2561 (บาท)	พ.ศ.2562 (บาท)	พ.ศ.2563 (บาท)	พ.ศ.2564 (บาท)	พ.ศ.2565 (บาท)			
4	โครงการฝึกอบรมอาชีพเกษตรกรในพื้นที่สถานีสูบน้ำบ้านโคกขามเลียนและโพนสว่าง	-เพื่อให้เกษตรกรพื้นที่สถานีสูบน้ำมีอาชีพเสริมรายได้	เกษตรกรบริเวณสถานีสูบน้ำบ้านโคกขามเลียนและโพนสว่าง			30,000.-	30,000.-	30,000.-	รายได้/เดือน	เกษตรกรมีรายได้เพิ่มขึ้น	สำนักปลัด
5	โครงการจัดซื้ออุปกรณ์จัดทำโรงเพาะชำไม้ดอกและไม้ผล	-เพื่อจัดซื้ออุปกรณ์โรงเรือนเพาะชำ	อุปกรณ์จัดทำโรงเพาะชำ ไม้ดอกและไม้ผลศูนย์เรียนรู้เศรษฐกิจพอเพียงฯ			30,000.-	30,000.-	30,000.-	อุปกรณ์โรงเพาะชำ	มีโรงเพาะชำไม้ผลสำหรับอบรมเกษตรกร	สำนักปลัด
6	โครงการฝึกอบรมการทำปุ๋ยจรีนทรีย์ที่มีประสิทธิภาพเพื่อลดการใช้สารเคมีด้านการเกษตร	-เพื่อให้เกษตรกรลดต้นทุนการผลิต	เกษตรกร ในพื้นที่ตำบลดงเย็น			20,000.-	20,000.-	20,000.-	จำนวนผู้ผ่านการอบรม	เกษตรกรสามารถลดต้นทุนการผลิตได้	สำนักปลัด
รวม 3 โครงการ				-	-	80,000.-	80,000.-	80,000.-	-	-	-

รายละเอียดโครงการพัฒนา  
แผนพัฒนาท้องถิ่น (พ.ศ.2561-2565)

แบบ ผ.02

เทศบาลตำบลดงเย็น อำเภอเมืองมุกดาหาร จังหวัดมุกดาหาร

ก. ยุทธศาสตร์จังหวัดที่ 4 การพัฒนาเมืองและชุมชนน่าอยู่อย่างยั่งยืน

ข. ยุทธศาสตร์การพัฒนาขององค์กรปกครองส่วนท้องถิ่นในเขตจังหวัดมุกดาหาร เสริมสร้างท้องถิ่นเมืองน่าอยู่

3 .ยุทธศาสตร์การพัฒนาด้านเศรษฐกิจและความเข้มแข็งของชุมชนและสังคม

3.1 แผนงานการเกษตร

ที่	โครงการ	วัตถุประสงค์	เป้าหมาย (ผลผลิตของโครงการ)	งบประมาณและที่มา					ตัวชี้วัด (KPI)	ผลลัพธ์ที่คาดว่าจะได้รับ	หน่วยงานที่รับผิดชอบ
				พ.ศ.2561 (บาท)	พ.ศ.2562 (บาท)	พ.ศ.2563 (บาท)	พ.ศ.2564 (บาท)	พ.ศ.2565 (บาท)			
7.	โครงการฝึกอบรมการปลูกพืชผักปลอดสารพิษ	-เพื่อให้เกษตรกรมีความรู้ด้านการปลูกผักปลอดสารพิษ	เกษตรกรในเขตตำบลดงเย็น จำนวน 100 คน			30,000.-	30,000.-	30,000.-	จำนวนผู้เข้าอบรม	เกษตรกรมีความรู้ด้านการปลูกผักปลอดสารพิษมากขึ้น	สำนักปลัด
8.	โครงการฝึกอบรมการปลูกและขยายพันธุ์ไม้ผล	-เพื่อให้เกษตรกรมีทักษะด้านการขยายพันธุ์ไม้ผล	เกษตรกรในเขตตำบลดงเย็น จำนวน 100 คน			30,000.-	30,000.-	30,000.-	จำนวนผู้เข้าอบรม	เกษตรกรมีความรู้และทักษะด้านการขยายพันธุ์ไม้ผลมากขึ้น	สำนักปลัด
9.	โครงการฝึกอบรมการอนุรักษ์พันธุ์กรรมพืชอันเนื่องมาจากพระราชดำริ	เพื่อให้ความรู้แก่เกษตรกรในพื้นที่ตำบลดงเย็น	เกษตรกรในเขตตำบลดงเย็น			20,000	20,000	20,000	จำนวนผู้เข้ารับการฝึกอบรม	เกษตรกรมีความรู้เพิ่มขึ้น	สำนักปลัด
รวม 3 โครงการ				-	-	80,000-	80,000-	80,000-	-	-	-

## แผนพัฒนาท้องถิ่น (พ.ศ.2561-2565)

เทศบาลตำบลดงเย็น อำเภอเมืองมุกดาหาร จังหวัดมุกดาหาร

แบบ ผ.02

ก. ยุทธศาสตร์จังหวัดที่ 4 การพัฒนาเมืองและชุมชนน่าอยู่อย่างยั่งยืน

ข. ยุทธศาสตร์การพัฒนาขององค์กรปกครองส่วนท้องถิ่นในเขตจังหวัดมุกดาหาร เสริมสร้างท้องถิ่นเมืองน่าอยู่

3 .ยุทธศาสตร์การพัฒนาด้านเศรษฐกิจและความเข้มแข็งของชุมชนและสังคม

## 3.1 แผนงานการเกษตร

ที่	โครงการ	วัตถุประสงค์	เป้าหมาย (ผลผลิตของโครงการ)	งบประมาณและที่มา					ตัวชี้วัด (KPI)	ผลลัพธ์ที่คาดว่าจะได้รับ	หน่วยงานที่รับผิดชอบ
				พ.ศ.2561 (บาท)	พ.ศ.2562 (บาท)	พ.ศ.2563 (บาท)	พ.ศ.2564 (บาท)	พ.ศ.2565 (บาท)			
10.	โครงการฝึกอบรมการปลูกหญ้าแฝก เพื่อการอนุรักษ์ดินและน้ำตามแนวพระราชดำริ	เพื่อให้ความรู้แก่เกษตรกรในพื้นที่ตำบลดงเย็น	เกษตรกรในเขตตำบลดงเย็น			20,000.-	20,000.-	20,000.-	จำนวนผู้เข้าอบรม	เกษตรกรมีความรู้ด้านการปลูกหญ้าแฝก	สำนักปลัด
11.	ค่าบำรุงรักษาและซ่อมแซม	เพื่อจ่ายเป็นค่าบำรุงรักษาและซ่อมแซม	เพื่อจ่ายเป็นค่าบำรุงรักษาและซ่อมแซม			20,000	20,000	20,000	จำนวนครั้ง	ระบบน้ำศูนย์เรียนรู้	สำนักปลัด
รวม 2 โครงการ				-	-	40,000-	40,000-	40,000-	-	-	-
รวม 11 โครงการ				-	-	270,000-	270,000-	270,000-	-	-	-

รายละเอียดโครงการพัฒนา  
แผนพัฒนาท้องถิ่น (พ.ศ.2561-2565)

แบบ ผ.02

เทศบาลตำบลดงเย็น อำเภอเมืองมุกดาหาร จังหวัดมุกดาหาร

ก. ยุทธศาสตร์จังหวัดที่ 4 การพัฒนาเมืองและชุมชนน่าอยู่อย่างยั่งยืน

ข. ยุทธศาสตร์การพัฒนาขององค์กรปกครองส่วนท้องถิ่นในเขตจังหวัดมุกดาหาร เสริมสร้างท้องถิ่นเมืองน่าอยู่

4 .ยุทธศาสตร์การพัฒนาคอนภาพชีวิต

4.3 แผนงานสาธารณสุข

ที่	โครงการ	วัตถุประสงค์	เป้าหมาย (ผลผลิตของโครงการ)	งบประมาณและที่มา					ตัวชี้วัด (KPI)	ผลลัพธ์ที่คาดว่าจะได้รับ	หน่วยงานที่รับผิดชอบ
				พ.ศ.2561 (บาท)	พ.ศ.2562 (บาท)	พ.ศ.2563 (บาท)	พ.ศ.2564 (บาท)	พ.ศ.2565 (บาท)			
1.	โครงการรณรงค์ป้องกันโรคเอดส์	-เพื่อป้องกันปัญหาโรคเอดส์	เด็กและเยาวชน จำนวน 14 หมู่บ้าน จำนวน 100 คน			30,000.-	30,000.-	30,000.-	จำนวนหมู่บ้านที่ผ่านการรณรงค์	ปัญหาโรคเอดส์ลดลง	กองสาธารณสุข
2.	โครงการพัฒนาศักยภาพผู้ปฏิบัติงานการแพทย์ฉุกเฉินหรือกู้ชีพ	-เพื่อพัฒนาศักยภาพผู้ปฏิบัติงานแพทย์ฉุกเฉินหรือกู้ชีพ	ผู้ปฏิบัติงานการแพทย์ฉุกเฉินหรือกู้ชีพ จำนวน 20 คน			30,000.-	30,000.-	30,000.-	จำนวนผู้ผ่านเกณฑ์อบรม	ผู้ปฏิบัติงานการแพทย์ฉุกเฉินหรือกู้ชีพมีศักยภาพมากขึ้น	กองสาธารณสุข
3.	โครงการลดและคัดแยกขยะมูลฝอยจากต้นทางตามหลัก 3 RS	-เพื่อลดปริมาณและปัญหาขยะ	เขตพื้นที่เทศบาลตำบลดงเย็น			10,500.-	10,500.-	10,500.-	ปริมาณขยะ/ตัน	ปริมาณขยะลดลง	กองสาธารณสุข
รวม 3 โครงการ				-	-	70,500-	70,500-	70,500-	-	-	-

รายละเอียดโครงการพัฒนา  
แผนพัฒนาท้องถิ่น (พ.ศ.2561-2565)

แบบ ผ.02

เทศบาลตำบลดงเย็น อำเภอเมืองมุกดาหาร จังหวัดมุกดาหาร

ก. ยุทธศาสตร์จังหวัดที่ 4 การพัฒนาเมืองและชุมชนน่าอยู่อย่างยั่งยืน

ข. ยุทธศาสตร์การพัฒนาขององค์กรปกครองส่วนท้องถิ่นในเขตจังหวัดมุกดาหาร เสริมสร้างท้องถิ่นเมืองน่าอยู่

## 4 .ยุทธศาสตร์การพัฒนาคูณภาพชีวิต

## 4.3 แผนงานสาธารณสุข

ที่	โครงการ	วัตถุประสงค์	เป้าหมาย (ผลผลิตของโครงการ)	งบประมาณและที่มา					ตัวชี้วัด (KPI)	ผลลัพธ์ที่คาดว่าจะได้รับ	หน่วยงานที่รับผิดชอบ
				พ.ศ.2561 (บาท)	พ.ศ.2562 (บาท)	พ.ศ.2563 (บาท)	พ.ศ.2564 (บาท)	พ.ศ.2565 (บาท)			
4.	จ้างเหมาบริการแพทย์ฉุกเฉินเบื้องต้น(กู้ชีพ กู้ภัย)	-เพื่อส่งเสริมการบริการแพทย์ฉุกเฉินเบื้องต้น(กู้ชีพ กู้ภัย)	ผู้ปฏิบัติงานบริการแพทย์ฉุกเฉิน จำนวน 15 คน			468,000.-	468,000.-	468,000.-	จำนวน (คน)	การให้บริการแพทย์ฉุกเฉินมีประสิทธิภาพมากขึ้น	กองสาธารณสุข
5.	โครงการป้องกันและแก้ไขปัญหาเสพติดในพื้นที่ตำบลดงเย็น	-เพื่อป้องกันและแก้ไขปัญหายาเสพติด	หมู่บ้านที่มีการระบาดของยาเสพติด จำนวน 14 หมู่บ้าน			50,000.-	50,000.-	50,000.-	จำนวนหมู่บ้านที่มีการระบาดฯ	การระบาดของยาเสพติดลดลง	กองสาธารณสุข
6.	โครงการประชุมสรุปผลงานเพื่อติดตามผลการดำเนินงานด้านสาธารณสุขในชุมชน	-เพื่อส่งเสริมการปฏิบัติงานด้านสาธารณสุขมูลฐาน	ศูนย์สาธารณสุขมูลฐาน จำนวน 14 ศูนย์			15,450.-	15,450.-	15,450.-	ศูนย์สาธารณสุขมูลฐานที่เข้าร่วม	การปฏิบัติงานมีประสิทธิภาพมากขึ้น	สาธารณสุข ฯ
รวม 3 โครงการ						533,450.-	533,450.-	533,450.-			

รายละเอียดโครงการพัฒนา  
แผนพัฒนาท้องถิ่น (พ.ศ.2561-2565)

แบบ ผ.02

เทศบาลตำบลดงเย็น อำเภอเมืองมุกดาหาร จังหวัดมุกดาหาร

ก. ยุทธศาสตร์จังหวัดที่ 4 การพัฒนาเมืองและชุมชนน่าอยู่อย่างยั่งยืน

ข. ยุทธศาสตร์การพัฒนาขององค์กรปกครองส่วนท้องถิ่นในเขตจังหวัดมุกดาหาร เสริมสร้างท้องถิ่นเมืองน่าอยู่

## 4 .ยุทธศาสตร์การพัฒนาคูณภาพชีวิต

## 4.3 แผนงานสาธารณสุข

ที่	โครงการ	วัตถุประสงค์	เป้าหมาย (ผลผลิตของโครงการ)	งบประมาณและที่มา					ตัวชี้วัด (KPI)	ผลลัพธ์ที่คาดว่าจะ ได้รับ	หน่วยงานที่ รับผิดชอบ
				พ.ศ.2561 (บาท)	พ.ศ.2562 (บาท)	พ.ศ.2563 (บาท)	พ.ศ.2564 (บาท)	พ.ศ.2565 (บาท)			
7.	โครงการพัฒนา ศักยภาพ อสม.ในการ ส่งเสริมสุขภาพ ป้องกันโรค	-เพื่อป้องกันและแก้ไข ปัญหายาเสพติด	หมู่บ้านที่มีการระบาดของ ยาเสพติด จำนวน 4 หมู่บ้าน			35,000-	35,000-	35,000-	จำนวน หมู่บ้านที่มี การระบาดฯ	การระบาดของยา เสพติดลดลง	กอง สาธารณสุข ฯ
8.	โครงการรณรงค์ลด โลกร้อน	-เพื่อให้ประชาชนลดการ เผาขยะ เผาป่าและ ผลผลิตทางการเกษตร	หมู่บ้านในเขตเทศบาล จำนวน 14 หมู่บ้าน			12,000-	12,000-	12,000-	จำนวน หมู่บ้านที่ เข้าร่วม	ประชาชนตระหนัก ถึงปัญหาโลกร้อน มากขึ้น	กอง สาธารณสุข ฯ
9.	โครงการสำรวจข้อมูล สัตว์และขึ้นทะเบียน สัตว์ตามโครงการสัตว์ ปลอดโรคคนตามพระ ปณิธาน ศาสตราจารย์ ดร.สมเด็จเจ้าฟ้าฯ จุฬาภรณวลัยลักษณ์ อัคร ราชกุมารีปลอดภัย จากโรคพิษสุนัขบ้า	-เพื่อประเมินการสร้าง พื้นที่ปลอดโรคพิษสุนัขบ้า และการดูแลสัตว์เลี้ยง อย่างถูกต้อง -เพื่อสำรวจและขึ้น ทะเบียนสัตว์เลี้ยงสุนัข และแมว	สุนัขและแมวทั้งหมดที่มี เจ้าของและไม่ได้รับการ ขึ้นทะเบียนเพื่อรับวัคซีน			7,200-	7,200-	7,200-	จำนวนสุนัข และแมว ได้รับการขึ้น ทะเบียน ร้อยละ 95	ไม่มีโรคระบาดที่มา กับสุนัข/แมว ใน พื้นที่ตำบลดงเย็น	กอง สาธารณสุข ฯ
รวม 3 โครงการ				-	-	54,200	54,200	54,200	-	-	

รายละเอียดโครงการพัฒนา  
แผนพัฒนาท้องถิ่น (พ.ศ.2561-2565)

แบบ ผ.02

เทศบาลตำบลดงเย็น อำเภอเมืองมุกดาหาร จังหวัดมุกดาหาร

ก. ยุทธศาสตร์จังหวัดที่ 4 การพัฒนาเมืองและชุมชนน่าอยู่อย่างยั่งยืน

ข. ยุทธศาสตร์การพัฒนาขององค์กรปกครองส่วนท้องถิ่นในเขตจังหวัดมุกดาหาร เสริมสร้างท้องถิ่นเมืองน่าอยู่

## 4 .ยุทธศาสตร์การพัฒนาคูณภาพชีวิต

## 4.3 แผนงานสาธารณสุข

ที่	โครงการ	วัตถุประสงค์	เป้าหมาย (ผลผลิตของ โครงการ)	งบประมาณและที่มา					ตัวชี้วัด (KPI)	ผลลัพธ์ที่คาดว่าจะ ได้รับ	หน่วยงาน ที่ รับผิดชอบ
				พ.ศ.2561 (บาท)	พ.ศ.2562 (บาท)	พ.ศ.2563 (บาท)	พ.ศ.2564 (บาท)	พ.ศ.2565 (บาท)			
10.	โครงการโรงเรียนดุ่มโฮม ผู้สูงอายุ ตำบลดงเย็น	เพื่อส่งเสริมการพัฒนา คุณภาพชีวิตและการ จัดการเรียนรู้ตลอดชีวิต ของผู้สูงอายุ เพื่อ เสริมสร้างสุขภาพที่ดีของ ผู้สูงอายุทั้งด้านร่างกาย และจิตใจ	ผู้สูงอายุ ร่วม กิจกรรมไม่น้อย กว่าร้อยละ 30 ของผู้สูงอายุ เทศบาลตำบลดง เย็น			80,000-	80,000-	80,000-	ผลสรุปจาก แบบประเมิน ความพึง พอใจไม่น้อย กว่าร้อยละ 80	ผู้สูงอายุมีสุขภาพดีจิตใจ แจ่มใสลดภาวะซึมเศร้า ในผู้สูงอายุผู้สูงอายุเกิด ความรัก ความสามัคคี มี การเอื้ออาทรในชมรม ผู้สูงอายุสามารถนำ ความรู้ไปใช้ให้เกิด ประโยชน์ใน ชีวิตประจำวัน	กอง สาธารณสุข ฯ
11.	โครงการธนาคารขยะ เพื่อพัฒนาคุณภาพชีวิต	เพื่อรณรงค์สร้างจิตสำนึก ให้แก่ประชาชนในการคัด แยกขยะ	ครัวเรือนในเขต เทศบาลตำบลดง เย็นทั้ง 14 หมู่บ้าน			5,000-	5,000-	5,000-	ประเมินจาก ครัวเรือนและ จำนวนขยะที่ รับซื้อในแต่ละ ครั้ง	ขยะมีจำนวนลดลง	กอง สาธารณสุข ฯ
รวม 2 โครงการ						85,000-	85,000-	85,000-			



รายละเอียดโครงการพัฒนา  
แผนพัฒนาท้องถิ่น (พ.ศ.2561-2565)

แบบ ผ.02

เทศบาลตำบลดงเย็น อำเภอเมืองมุกดาหาร จังหวัดมุกดาหาร

ก. ยุทธศาสตร์จังหวัดที่ 4 การพัฒนาเมืองและชุมชนน่าอยู่อย่างยั่งยืน

ข. ยุทธศาสตร์การพัฒนาขององค์กรปกครองส่วนท้องถิ่นในเขตจังหวัดมุกดาหาร เสริมสร้างท้องถิ่นเมืองน่าอยู่

4 .ยุทธศาสตร์การพัฒนาคูณภาพชีวิต

4.3 แผนงานสาธารณสุข

ที่	โครงการ	วัตถุประสงค์	เป้าหมาย (ผลผลิตของ โครงการ)	งบประมาณและที่มา					ตัวชี้วัด (KPI)	ผลลัพธ์ที่คาดว่าจะได้รับ	หน่วยงาน ที่ รับผิดชอบ
				พ.ศ.2561 (บาท)	พ.ศ.2562 (บาท)	พ.ศ.2563 (บาท)	พ.ศ.2564 (บาท)	พ.ศ.2565 (บาท)			
12.	สำหรับขับเคลื่อน โครงการสัตว์ปลอดโรค คนปลอดภัยจากโรคพิษ สุนัขบ้าตามพระปณิธาน ศาสตราจารย์ ดร. สมเด็จพระเจ้าลูกเธอ เจ้าฟ้าจุฬาภรณวลัย ลักษณ์ อัครราชกุมารี	เพื่อขับเคลื่อนและเร่งรัดการ กำจัดโรคพิษสุนัขบ้าใน พื้นที่ตำบลดงเย็น เพื่อทำ ให้สุนัขและแมวได้รับวัคซีน ป้องกันโรคพิษสุนัขบ้า ครอบคลุมทุกพื้นที่และมี การดำเนินการอย่างต่อเนื่อง ทุกปี	สุนัขและแมว ครอบคลุมทุก พื้นที่(หมู่ที่ 1-14) ในเขตเทศบาล ตำบลดงเย็น			72,000-	72,000-	72,000-	สุนัขและ แมว ร้อยละ 90 ได้รับ การฉีด วัคซีน	ไม่มีโรคพิษสุนัข บ้าระบาดในพื้นที่ ตำบลดงเย็น	กอง สาธารณสุข
13.	โครงการประชุมเชิง ปฏิบัติ การ จัดทำแผนชุมชน ในการสร้างเสริมสุขภาพ ป้องกันโรค	เพื่อกำหนดแนวทางการ พัฒนาสุขภาพของ ประชาชนในพื้นที่	กลุ่มเป้าหมาย จำแนกตามช่วงวัย			15,450-	15,450-	15,450-	ผ่านเกณฑ์ ประเมิน	ประชาชนได้รับ การแก้ไขปัญหา ด้านส่งเสริม สุขภาพ ป้องกัน โรค ตรงความ ต้องการ	กอง สาธารณสุข
รวม 2 โครงการ						87,450-	87,450-	87,450-			

รายละเอียดโครงการพัฒนา  
แผนพัฒนาท้องถิ่น (พ.ศ.2561-2565)

แบบ ผ.02

เทศบาลตำบลดงเย็น อำเภอเมืองมุกดาหาร จังหวัดมุกดาหาร

ก. ยุทธศาสตร์จังหวัดที่ 4 การพัฒนาเมืองและชุมชนน่าอยู่อย่างยั่งยืน

ข. ยุทธศาสตร์การพัฒนาขององค์กรปกครองส่วนท้องถิ่นในเขตจังหวัดมุกดาหาร เสริมสร้างท้องถิ่นเมืองน่าอยู่

## 4 .ยุทธศาสตร์การพัฒนาคูณภาพชีวิต

## 4.3 แผนงานสาธารณสุข

ที่	โครงการ	วัตถุประสงค์	เป้าหมาย (ผลผลิตของ โครงการ)	งบประมาณและที่มา					ตัวชี้วัด (KPI)	ผลลัพธ์ที่คาดว่าจะได้รับ	หน่วยงานที่ รับผิดชอบ
				พ.ศ.2561 (บาท)	พ.ศ.2562 (บาท)	พ.ศ.2563 (บาท)	พ.ศ.2564 (บาท)	พ.ศ.2565 (บาท)			
14.	โครงการพระราชดำริด้านสาธารณสุข	1. เพื่อสืบสานพระ ปณิธานของทุก พระองค์ตามโครงการพระราชดำริ ด้านสาธารณสุข 2. เพื่อส่งเสริมให้ประชาชนมีความรู้ความเข้าใจในการดูแล สุขภาพ 3. เพื่อส่งเสริมให้ประชาชนมีสุขภาพ ร่างกายที่สมบูรณ์ แข็งแรง	เพื่อดำเนินการตามโครงการพระราชดำริ ด้านสาธารณสุข อย่างน้อย หมู่บ้านละ 3 โครงการ			280,000-	280,000-	280,000-	- การเสพยาเสพติดลดลงในวัยลดลงร้อยละ 25 - โรคขาดสารไอโอดีนลดลงร้อยละ 3 - โรคพยาธิใบไม้ในตับลดลงร้อยละ 20 - โรคมาลาเรียลดลงเหลือร้อยละ 0	1. ได้สืบสานพระ ปณิธานของทุก พระองค์ตามโครงการพระราชดำริ ด้านสาธารณสุข 2. วัยรุ่นเกิดค่านิยมการ แสดงออกที่ถูกต้องโดยไม่ข้องแวะกับยาเสพติด 3. ได้ส่งเสริมให้ประชาชนมีความรู้ ความเข้าใจในการดูแล สุขภาพ 4. ไม่มีการระบาดของโรคมาลาเรีย	กองสาธารณสุข
รวม 1 โครงการ						280,000-	280,000-	280,000-			

รายละเอียดโครงการพัฒนา  
แผนพัฒนาท้องถิ่น (พ.ศ.2561-2565)

แบบ ผ.02

เทศบาลตำบลดงเย็น อำเภอเมืองมุกดาหาร จังหวัดมุกดาหาร

ก. ยุทธศาสตร์จังหวัดที่ 4 การพัฒนาเมืองและชุมชนน่าอยู่อย่างยั่งยืน

ข. ยุทธศาสตร์การพัฒนาขององค์กรปกครองส่วนท้องถิ่นในเขตจังหวัดมุกดาหาร เสริมสร้างท้องถิ่นเมืองน่าอยู่

## 4 .ยุทธศาสตร์การพัฒนาคูณภาพชีวิต

## 4.3 แผนงานสาธารณสุข

ที่	โครงการ	วัตถุประสงค์	เป้าหมาย (ผลผลิตของโครงการ)	งบประมาณและที่มา					ตัวชี้วัด (KPI)	ผลลัพธ์ที่คาดว่าจะได้รับ	หน่วยงานที่รับผิดชอบ
				พ.ศ.2561 (บาท)	พ.ศ.2562 (บาท)	พ.ศ.2563 (บาท)	พ.ศ.2564 (บาท)	พ.ศ.2565 (บาท)			
15.	โครงการบริการสาธารณสุขสู่ขั้นพื้นฐานเทศบาลตำบลดงเย็น	ประชาชนได้รับการแก้ไขปัญหาด้านส่งเสริมสุขภาพ ป้องกันโรค ตรงความต้องการ	กลุ่มเป้าหมายจำแนกตามช่วงวัย			10,000-	10,000-	10,000-	ผ่านเกณฑ์ประเมิน	ประชาชนได้รับการแก้ไขปัญหาด้านส่งเสริมสุขภาพ ป้องกันโรค ตรงความต้องการ	กองสาธารณสุข
16.	โครงการอบรมและรณรงค์โรคพิษสุนัขบ้าในสัตว์เลี้ยงสุนัขและแมว	เพื่อป้องกันและควบคุมการแพร่ระบาดของโรคพิษสุนัขบ้า ลดอัตราเสี่ยงของการเจ็บป่วยและตายของประชาชน จากสุนัขและแมวจรจัดใน	เพื่อรณรงค์ฉีดวัคซีนป้องกันโรคพิษสุนัขบ้าและยาคุมกำเนิดในสุนัขและแมวจรจัด			15,000-	15,000-	15,000-	จำนวนสัตว์ที่ได้รับการฉีดวัคซีน	สามารถควบคุมการแพร่ระบาดของโรคพิษสุนัขบ้า ลดอัตราการเกิดโรคพิษสุนัขบ้าในคนที่ถูกสุนัขกัด	กองสาธารณสุข
17.	โครงการรณรงค์จังหวัดสะอาดรักษ์สิ่งแวดล้อม	เพื่อให้ถนน ชุมชน ที่สาธารณะ สำนักงานเทศบาลมีความสะอาด เป็นระเบียบเรียบร้อย	ทำความสะอาดพื้นที่ถนน ชุมชน ที่สาธารณะ สำนักงานเทศบาล โดยชาวบ้านและพนักงาน			14,500-	14,500-	14,500-	จำนวนผู้เข้าร่วมโครงการ	ถนน ชุมชน ที่สาธารณะ สำนักงานเทศบาลมีความสะอาด เป็นระเบียบเรียบร้อย	กองสาธารณสุข
รวม 3 โครงการ				-	-	39,500-	39,500-	39,500-	-	-	-

รายละเอียดโครงการพัฒนา  
แผนพัฒนาท้องถิ่น (พ.ศ.2561-2565)  
เทศบาลตำบลดงเย็น อำเภอเมืองมุกดาหาร จังหวัดมุกดาหาร

แบบ ผ.02

ก. ยุทธศาสตร์จังหวัดที่ 4 การพัฒนาเมืองและชุมชนน่าอยู่อย่างยั่งยืน  
ข. ยุทธศาสตร์การพัฒนาขององค์กรปกครองส่วนท้องถิ่นในเขตจังหวัดมุกดาหาร เสริมสร้างท้องถิ่นเมืองน่าอยู่

## 4 .ยุทธศาสตร์การพัฒนาคูณภาพชีวิต

## 4.3 แผนงานสาธารณสุข

ที่	โครงการ	วัตถุประสงค์	เป้าหมาย (ผลผลิตของ โครงการ)	งบประมาณและที่มา					ตัวชี้วัด (KPI)	ผลลัพธ์ที่คาดว่าจะได้รับ	หน่วยงานที่รับผิดชอบ
				พ.ศ.2561 (บาท)	พ.ศ.2562 (บาท)	พ.ศ.2563 (บาท)	พ.ศ.2564 (บาท)	พ.ศ.2565 (บาท)			
18	ค่าใช้จ่ายโครงการแก้ไขปัญหายาเสพติด	-เพื่อเป็นค่าใช้จ่ายในการป้องกันและแก้ไขปัญหายาเสพติด ตามหนังสือกรมส่งเสริมการปกครองส่วนท้องถิ่น ด่วนที่สุด ที่มท 0808.2/ว 543 ลงวันที่ 23 มีนาคม 2550	จัดทำโครงการแก้ไขปัญหายาเสพติดให้กับประชาชนที่ยุ่งเกี่ยวกับยาเสพติด จำนวน 14 หมู่บ้าน			300,000.-	300,000.-	300,000.-	จำนวนผู้ติดยาเสพติด จำนวนผู้ผ่านการบำบัด จำนวนผู้ค้าลดลง	ปัญหายาเสพติดในตำบลดงเย็นลดลง	กองสาธารณสุข
19	โครงการประกวดชุมชนน่าอยู่ขยะเหลือศูนย์	เพื่อปลูกจิตสำนึกให้ประชาชนในเขตเทศบาลตำบลดงเย็นตระหนักและมีส่วนร่วมในการลดและจัดการขยะในครัวเรือน	หมู่บ้านในเขตเทศบาลตำบลดงเย็น จำนวน 14 หมู่บ้าน			22,000	22,000	22,000	จำนวนครัวเรือนที่เข้าร่วมโครงการ	ขยะในตำบลลดลง และพื้นที่ในตำบลสะอาด	กองสาธารณสุข
รวม 2 โครงการ				-	-	322,000.-	322,000.-	322,000.-	-	-	-

รายละเอียดโครงการพัฒนา  
แผนพัฒนาท้องถิ่น (พ.ศ.2561-2565)  
เทศบาลตำบลดงเย็น อำเภอเมืองมุกดาหาร จังหวัดมุกดาหาร

แบบ ผ.02

ก. ยุทธศาสตร์จังหวัดที่ 4 การพัฒนาเมืองและชุมชนน่าอยู่อย่างยั่งยืน

ข. ยุทธศาสตร์การพัฒนาขององค์กรปกครองส่วนท้องถิ่นในเขตจังหวัดมุกดาหาร เสริมสร้างท้องถิ่นเมืองน่าอยู่

4 .ยุทธศาสตร์การพัฒนาคูณภาพชีวิต

4.3 แผนงานสาธารณสุข

ที่	โครงการ	วัตถุประสงค์	เป้าหมาย (ผลผลิตของ โครงการ)	งบประมาณและที่มา					ตัวชี้วัด (KPI)	ผลลัพธ์ที่คาดว่าจะได้รับ	หน่วยงานที่ รับผิดชอบ
				พ.ศ.2561 (บาท)	พ.ศ.2562 (บาท)	พ.ศ.2563 (บาท)	พ.ศ.2564 (บาท)	พ.ศ.2565 (บาท)			
20	เงินสมทบกองทุน หลักประกันสุขภาพ	เพื่อเสริมสร้าง หลักประกันสุขภาพ ให้แก่ประชาชนในพื้นที่	ประชาชนในพื้นที่ใน เขตเทศบาลตำบลดง เย็น			230,000	230,000	230,000	จำนวน ประชาชนที่ ได้รับ ประโยชน์	มีการจัดบริการ สุขภาพที่ สอดคล้องกับ บริบทและความ ต้องการของ ประชาชนในพื้นที่	กอง สาธารณสุข
21	ค่าใช้จ่ายในการ เดินทางไปราชการ	เพื่อเป็นค่าใช้จ่ายในการ เดินทางไปราชการ	เพื่อเป็นค่าใช้จ่ายใน การเดินทางไปราชการ			40,000-	40,000-	40,000-	จำนวน ครั้ง	เพื่อเป็นค่าใช้จ่าย ในการเดินทางไป ราชการ	กอง สาธารณสุข
22.	ค่าใช้จ่ายเพื่อ บำรุงรักษาและ ซ่อมแซมทรัพย์สิน	เพื่อจ่ายเป็นค่าใช้จ่าย เพื่อบำรุงรักษาและ ซ่อมแซมทรัพย์สิน	เพื่อจ่ายเป็นค่าใช้จ่าย เพื่อบำรุงรักษาและ ซ่อมแซมทรัพย์สิน			40,000-	40,000-	40,000-	จำนวน ครั้ง	เพื่อจ่ายเป็น ค่าใช้จ่ายเพื่อ บำรุงรักษาและ ซ่อมแซม ทรัพย์สิน	กอง สาธารณสุข
รวม 3 โครงการ				-	-	310,000.-	310,000.-	310,000.-	-	-	-
รวม 22 โครงการ				-	-	1,782,100	1,782,100	1,782,100	-	-	-

รายละเอียดโครงการพัฒนา  
แผนพัฒนาท้องถิ่น (พ.ศ.2561-2565)

แบบ ผ.02

เทศบาลตำบลดงเย็น อำเภอเมืองมุกดาหาร จังหวัดมุกดาหาร

ก.ยุทธศาสตร์จังหวัดที่ 4 การพัฒนาเมืองและชุมชนน่าอยู่อย่างยั่งยืน

ข.ยุทธศาสตร์การพัฒนาขององค์กรปกครองส่วนท้องถิ่นในเขตจังหวัดมุกดาหารเสริมสร้างเสริมสร้างท้องถิ่นเมืองน่าอยู่

## 5. ยุทธศาสตร์การบริหารจัดการตามหลักธรรมาภิบาล

## 3.1 แผนงานบริหารงานทั่วไป

ที่	โครงการ	วัตถุประสงค์	เป้าหมาย (ผลผลิตของ โครงการ)	งบประมาณและที่มา					ตัวชี้วัด (KPI)	ผลลัพธ์ที่คาดว่าจะได้รับ	หน่วยงานที่ รับผิดชอบ
				พ.ศ.2561 (บาท)	พ.ศ.2562 (บาท)	พ.ศ.2563 (บาท)	พ.ศ.2564 (บาท)	พ.ศ.2565 (บาท)			
1.	ค่าใช้จ่ายเกี่ยวกับการเลือกตั้ง	เพื่อเป็นค่าใช้จ่ายในการจัดการเลือกตั้ง จัดทำเอกสารสื่อประชาสัมพันธ์ต่างๆ ค่าวัสดุ อุปกรณ์ต่างๆที่ใช้ในการเลือกตั้ง สำหรับการเลือกตั้งทั่วไป หรือเลือกตั้งซ่อมเทศบาลตำบลดงเย็นฯลฯ	ประชาชนผู้มีสิทธิเลือกตั้ง หมู่ที่ 1-14			700,000-	700,000-	700,000-	จำนวนผู้มาใช้สิทธิเลือกตั้ง	ประชาชนในเขตเทศบาลสามารถใช้สิทธิเลือกตั้งได้ครบตามจำนวนผู้มีสิทธิเลือกตั้ง	สำนักปลัด
2.	โครงการทัศนศึกษาดูงาน	เพื่อพัฒนาศักยภาพของพนักงานเทศบาล/ผู้บริหาร/สมาชิกสภา/ผู้นำชุมชน ฯลฯ	พนักงานเทศบาล/ผู้บริหาร/สมาชิกสภา/ผู้นำชุมชน ฯลฯ			500,000-	500,000-	500,000-	ผ่านเกณฑ์ประเมิน	บุคลากรของเทศบาลมีศักยภาพมากขึ้น	สำนักปลัด
3.	ค่าใช้จ่ายในการฝึกอบรมและสัมมนา	เพื่อเป็นค่าใช้จ่ายเป็นค่าฝึกอบรมและสัมมนาต่างๆ	พนักงานเทศบาลตำบลดงเย็น			50,000-	50,000-	50,000-	จำนวนครั้งที่	การบริหารงานมีประสิทธิภาพมากขึ้น	สำนักปลัด
4.	ค่าบำรุงรักษาและซ่อมแซมทรัพย์สิน	เพื่อจ่ายเป็นค่าบำรุงรักษาและซ่อมแซมทรัพย์สิน	เพื่อจ่ายเป็นค่าบำรุงรักษาและซ่อมแซมทรัพย์สิน			200,000-	200,000-	200,000-	จำนวนครั้ง	เพื่อจ่ายเป็นค่าบำรุงรักษาและซ่อมแซมทรัพย์สิน	สำนักปลัด
รวม 4 โครงการ				-	-	1,450,000-	1,450,000-	1,450,000-	-	-	

รายละเอียดโครงการพัฒนา  
แผนพัฒนาท้องถิ่น (พ.ศ.2561-2565)

แบบ ผ.02

เทศบาลตำบลดงเย็น อำเภอเมืองมุกดาหาร จังหวัดมุกดาหาร

ก.ยุทธศาสตร์จังหวัดที่ 4 การพัฒนาเมืองและชุมชนน่าอยู่อย่างยั่งยืน

ข.ยุทธศาสตร์การพัฒนาขององค์กรปกครองส่วนท้องถิ่นในเขตจังหวัดมุกดาหารเสริมสร้างเสริมสร้างท้องถิ่นเมืองน่าอยู่

## 5. ยุทธศาสตร์การบริหารจัดการตามหลักธรรมาภิบาล

## 3.1 แผนงานบริหารงานทั่วไป

ที่	โครงการ	วัตถุประสงค์	เป้าหมาย (ผลผลิตของโครงการ)	งบประมาณและที่มา					ตัวชี้วัด (KPI)	ผลลัพธ์ที่คาดว่าจะได้รับ	หน่วยงานที่รับผิดชอบ
				พ.ศ.2561 (บาท)	พ.ศ.2562 (บาท)	พ.ศ.2563 (บาท)	พ.ศ.2564 (บาท)	พ.ศ.2565 (บาท)			
5.	ค่าใช้จ่ายในการเดินทางไปราชการ	เพื่อเป็นค่าใช้จ่ายในการเดินทางไปราชการ	ค่าใช้จ่ายในการเดินทางไปราชการ			60,000-	60,000-	60,000-	จำนวนครั้ง	บุคลากรมีความรู้ความสามารถเพิ่มขึ้น	สำนักปลัด
6.	ค่าใช้จ่ายในการเดินทางไปราชการ	เพื่อเป็นค่าใช้จ่ายในการเดินทางไปราชการ	ค่าใช้จ่ายในการเดินทางไปราชการ			40,000-	40,000-	40,000-	จำนวนครั้ง	บุคลากรมีความรู้ความสามารถเพิ่มขึ้น	กองคลัง
7.	ค่าบำรุงรักษาและซ่อมแซม	เพื่อจ่ายเป็นค่าบำรุงรักษาและซ่อมแซมทรัพย์สิน	เพื่อจ่ายเป็นค่าบำรุงรักษาและซ่อมแซมทรัพย์สิน			40,000-	40,000	40,000-	จำนวนครั้ง	เพื่อจ่ายเป็นค่าบำรุงรักษาและซ่อมแซมทรัพย์สิน	กองคลัง
8.	ค่าใช้จ่ายในการเดินทางไปราชการ	เพื่อเป็นค่าใช้จ่ายในการเดินทางไปราชการ	เพื่อเป็นค่าใช้จ่ายในการเดินทางไปราชการ			40,000	40,000	40,000	จำนวนครั้ง	บุคลากรมีความรู้ความสามารถเพิ่มขึ้น	กองช่าง
9.	ค่าบำรุงรักษาและซ่อมแซม	เพื่อจ่ายเป็นค่าบำรุงรักษาและซ่อมแซมทรัพย์สิน	เพื่อจ่ายเป็นค่าบำรุงรักษาและซ่อมแซมทรัพย์สิน			30,000	30,000	30,000	จำนวนครั้ง	เพื่อจ่ายเป็นค่าบำรุงรักษาและซ่อมแซมทรัพย์สิน	กองช่าง
รวม 3 โครงการ				-	-	210,000-	210,000-	210,000-	-	-	
รวม 9 โครงการ				-	-	1,660,000-	1,660,000-	1,660,000-	-	-	

รายละเอียดโครงการพัฒนา  
แผนพัฒนาท้องถิ่น (พ.ศ.2561-2565)

แบบ ผ.02

เทศบาลตำบลดงเย็น อำเภอเมืองมุกดาหาร จังหวัดมุกดาหาร

ก.ยุทธศาสตร์จังหวัดที่ 4 การพัฒนาเมืองและชุมชนน่าอยู่อย่างยั่งยืน

ข.ยุทธศาสตร์การพัฒนาขององค์กรปกครองส่วนท้องถิ่นในเขตจังหวัดมุกดาหารเสริมสร้างเสริมสร้างท้องถิ่นเมืองน่าอยู่

5. ยุทธศาสตร์การบริหารจัดการตามหลักธรรมาภิบาล

3.1 แผนงานสถิติและวิชาการ

ที่	โครงการ	วัตถุประสงค์	เป้าหมาย (ผลผลิตของโครงการ)	งบประมาณและที่มา					ตัวชี้วัด (KPI)	ผลลัพธ์ที่คาดว่าจะได้รับ	หน่วยงานที่รับผิดชอบ
				พ.ศ.2561 (บาท)	พ.ศ.2562 (บาท)	พ.ศ.2563 (บาท)	พ.ศ.2564 (บาท)	พ.ศ.2565 (บาท)			
1.	โครงการส่งเสริมและสนับสนุนการสร้างความปลอดภัย	เพื่อสร้างความสามัคคีปรองดอง	ประชาชนในเขตเทศบาลตำบลดงเย็น ทั้ง 14 หมู่บ้าน			15,000-	15,000-	15,000-	จำนวนประชาชนที่เข้าร่วมโครงการ	ประชาชนมีความสามัคคีปรองดองเพิ่มมากขึ้น	กองวิชาการและแผนงาน
2.	ค่าใช้จ่ายในการบำรุงรักษาและซ่อมแซมทรัพย์สิน	เพื่อเป็นค่าใช้จ่ายในซ่อมแซมทรัพย์สิน	เพื่อเป็นค่าใช้จ่ายในซ่อมแซมทรัพย์สิน			5,000-	5,000-	5,000-	จำนวนครั้ง	เพื่อเป็นค่าใช้จ่ายในซ่อมแซมทรัพย์สิน	กองวิชาการและแผนงาน
3.	ค่าใช้จ่ายในการสนับสนุนบุคลากรท้องถิ่น	เพื่อเป็นค่าใช้จ่ายในการพัฒนาบุคลากรท้องถิ่น	พนักงานเทศบาลตำบลดงเย็น			20,000-	20,000-	20,000-	จำนวนครั้งที่จัด	การบริหารงานมีประสิทธิภาพมากขึ้น	กองวิชาการและแผนงาน
รวม 3 โครงการ				-	-	40,000-	40,000-	40,000-	-	-	



รายละเอียดโครงการพัฒนา  
แผนพัฒนาท้องถิ่น (พ.ศ.2561-2565)

แบบ ผ.02

เทศบาลตำบลดงเย็น อำเภอเมืองมุกดาหาร จังหวัดมุกดาหาร

ก.ยุทธศาสตร์จังหวัดที่ 4 การพัฒนาเมืองและชุมชนน่าอยู่อย่างยั่งยืน

ข.ยุทธศาสตร์การพัฒนาขององค์กรปกครองส่วนท้องถิ่นในเขตจังหวัดมุกดาหารเสริมสร้างเสริมสร้างท้องถิ่นเมืองน่าอยู่

## 5. ยุทธศาสตร์การบริหารจัดการตามหลักธรรมาภิบาล

## 3.1 แผนงานสถิติและวิชาการ

ที่	โครงการ	วัตถุประสงค์	เป้าหมาย (ผลผลิตของโครงการ)	งบประมาณและที่มา					ตัวชี้วัด (KPI)	ผลลัพธ์ที่คาดว่าจะได้รับ	หน่วยงานที่รับผิดชอบ
				พ.ศ.2561 (บาท)	พ.ศ.2562 (บาท)	พ.ศ.2563 (บาท)	พ.ศ.2564 (บาท)	พ.ศ.2565 (บาท)			
4.	โครงการจัดเวทีประชาคมและทบทวนแผนชุมชน	เพื่อเปิดโอกาสให้ประชาชนได้มีส่วนร่วมในการดำเนินงานของเทศบาล	ประชาชนในเขตเทศบาลตำบลดงเย็นทั้ง 14 หมู่บ้าน			40,000-	40,000-	40,000-	จำนวนหมู่บ้านที่ประชาคม	ประชาชนมีส่วนร่วมมากขึ้น	กองวิชาการและแผนงาน
5.	โครงการจัดเก็บข้อมูลเพื่อการวางแผนพัฒนาท้องถิ่น	เพื่อใช้เป็นข้อมูลพื้นฐานในการจัดทำแผนพัฒนาและศูนย์ข้อมูลข่าวสาร	จัดเก็บข้อมูลพื้นฐานจำนวน 14 หมู่บ้าน			30,000-	30,000-	30,000-	ความเพียงพอของฐานข้อมูล	มีฐานข้อมูลเพียงพอในกาจัดทำแผนพัฒนาท้องถิ่น	กองวิชาการและแผนงาน
6.	ค่าใช้จ่ายในการเดินทางไปราชการทั้งในและนอกราชอาณาจักร	เพื่อเป็นค่าใช้จ่ายในการเดินทางไปราชการทั้งในและนอกราชอาณาจักร	เพื่อเป็นค่าใช้จ่ายในการเดินทางไปราชการทั้งในและนอกราชอาณาจักร			20,000-	20,000-	20,000-	จำนวนครั้ง	เพื่อเป็นค่าใช้จ่ายในการเดินทางไปราชการทั้งในและนอกราชอาณาจักร	กองวิชาการและแผนงาน
7.	ค่าธรรมเนียมและค่าลงทะเบียน	เพื่อจ่ายเป็นค่าธรรมเนียมและค่าลงทะเบียน	เพื่อจ่ายเป็นค่าธรรมเนียมและค่าลงทะเบียน			20,000-	20,000-	20,000-	จำนวนครั้ง	เพื่อจ่ายเป็นค่าธรรมเนียมและค่าลงทะเบียน	กองวิชาการและแผนงาน
รวม 4 โครงการ				-	-	110,000-	110,000-	110,000-	-	-	
รวม 7 โครงการ				-	-	150,000-	150,000-	150,000-	-	-	

รายละเอียดโครงการพัฒนา  
แผนพัฒนาท้องถิ่น (พ.ศ.2561-2565)  
สำหรับ โครงการที่เกี่วข้องกับภาพขององค์กรปกครองส่วนท้องถิ่น  
เทศบาลตำบลดงเย็น อำเภอเมืองมุกดาหาร จังหวัดมุกดาหาร

แบบ ผ.02/1

ก.ยุทธศาสตร์จังหวัดที่ 4 การพัฒนาเมืองและชุมชนน่าอยู่อย่างยั่งยืน  
ข.ยุทธศาสตร์การพัฒนาขององค์กรปกครองส่วนท้องถิ่นในเขตจังหวัดมุกดาหาร เสริมสร้างท้องถิ่นเมืองน่าอยู่

4. ยุทธศาสตร์การพัฒนาเมืองทรัพยากรธรรมชาติและสิ่งแวดล้อม

4.1 แผนงานเคหะและชุมชน

ที่	โครงการ	วัตถุประสงค์	เป้าหมาย (ผลผลิตของโครงการ)	งบประมาณและที่มา					ตัวชี้วัด (KPI)	ผลลัพธ์ที่คาดว่าจะได้รับ	หน่วยงานที่รับผิดชอบ
				พ.ศ.2561 (บาท)	พ.ศ.2562 (บาท)	พ.ศ.2563 (บาท)	พ.ศ.2564 (บาท)	พ.ศ.2565 (บาท)			
1.	โครงการซ่อมสร้างถนนผิว Asphaltic Concrete ภายในหมู่บ้าน สายบ้านดงเย็น หมู่ที่ 1	เพื่อให้การคมนาคมสะดวกปลอดภัย	ซ่อมสร้างถนน ผิว Asphaltic Concrete หนา 4 ซม.กว้าง 5 เมตร ยาว 2,000 เมตร			5,000,000	5,000,000	5,000,000	ระยะทาง (เมตร)	การคมนาคมสะดวกปลอดภัย	กองช่าง
2.	โครงการซ่อมสร้างถนนผิว Asphaltic Concrete ภายในหมู่บ้าน สายบ้านหนองแคน หมู่ที่ 2	เพื่อให้การคมนาคมสะดวกปลอดภัย	ซ่อมสร้างถนน ผิว Asphaltic Concrete หนา 4 ซม.กว้าง 4 เมตร ยาว 2,000 เมตร			4,000,000	4,000,000	4,000,000	ระยะทาง (เมตร)	การคมนาคมสะดวกปลอดภัย	กองช่าง
3.	โครงการซ่อมสร้างถนนผิว Asphaltic Concrete ภายในหมู่บ้าน สายบ้านโปงโพน หมู่ที่ 3	เพื่อให้การคมนาคมสะดวกปลอดภัย	ซ่อมสร้างถนน ผิว Asphaltic Concrete หนา 4 ซม.กว้าง 6 เมตร ยาว 2,000 เมตร			6,000,000	6,000,000	6,000,000	ระยะทาง (เมตร)	การคมนาคมสะดวกปลอดภัย	กองช่าง
รวม 3 โครงการ				-	-	15,000,000	15,000,000	15,000,000	-	-	

รายละเอียดโครงการพัฒนา  
แผนพัฒนาท้องถิ่น (พ.ศ.2561-2565)เพิ่มเติม  
สำหรับ โครงการที่เกินศักยภาพขององค์กรปกครองส่วนท้องถิ่น  
เทศบาลตำบลดงเย็น อำเภอเมืองมุกดาหาร จังหวัดมุกดาหาร

แบบ ผ.02/1

ก.ยุทธศาสตร์จังหวัดที่ 4 การพัฒนาเมืองและชุมชนน่าอยู่อย่างยั่งยืน  
ข.ยุทธศาสตร์การพัฒนาขององค์กรปกครองส่วนท้องถิ่นในเขตจังหวัดมุกดาหาร เสริมสร้างท้องถิ่นเมืองน่าอยู่

4. ยุทธศาสตร์การพัฒนาเมืองทรัพยากรธรรมชาติและสิ่งแวดล้อม

4.1 แผนงานเคหะและชุมชน

ที่	โครงการ	วัตถุประสงค์	เป้าหมาย (ผลผลิตของโครงการ)	งบประมาณและที่มา					ตัวชี้วัด (KPI)	ผลลัพธ์ที่คาดว่าจะได้รับ	หน่วยงานที่รับผิดชอบ
				พ.ศ.2561 (บาท)	พ.ศ.2562 (บาท)	พ.ศ.2563 (บาท)	พ.ศ.2564 (บาท)	พ.ศ.2565 (บาท)			
4.	โครงการซ่อมสร้างถนนผิว Asphaltic Concrete ภายในหมู่บ้าน สายบ้านสามข้าว หมู่ที่ 4	เพื่อให้การคมนาคมสะดวกปลอดภัย	ซ่อมสร้างถนน ผิว Asphaltic Concrete หนา 4 ซม.กว้าง 4 เมตร ยาว 2,000 เมตร			4,000,000	4,000,000	4,000,000	ระยะทาง (เมตร)	การคมนาคมสะดวกปลอดภัย	กองช่าง
5.	โครงการซ่อมสร้างถนนผิว Asphaltic Concrete ภายในหมู่บ้าน สายบ้านโคกตะแบง หมู่ที่ 5	เพื่อให้การคมนาคมสะดวกปลอดภัย	ซ่อมสร้างถนน ผิว Asphaltic Concrete หนา 4 ซม.กว้าง 4 เมตร ยาว 2,000 เมตร			4,000,000	4,000,000	4,000,000	ระยะทาง (เมตร)	การคมนาคมสะดวกปลอดภัย	กองช่าง
6.	โครงการซ่อมสร้างถนนผิว Asphaltic Concrete ภายในหมู่บ้าน สายบ้านโพนสว่าง หมู่ที่ 6	เพื่อให้การคมนาคมสะดวกปลอดภัย	ซ่อมสร้างถนน ผิว Asphaltic Concrete หนา 4 ซม.กว้าง 4 เมตร ยาว 2,000 เมตร			4,000,000	4,000,000	4,000,000	ระยะทาง (เมตร)	การคมนาคมสะดวกปลอดภัย	กองช่าง
รวม 3 โครงการ				-	-	12,000,000	15,000,000	15,000,000	-	-	

รายละเอียดโครงการพัฒนา  
แผนพัฒนาท้องถิ่น (พ.ศ.2561-2565)  
สำหรับ โครงการที่เกี่วข้องกับภาพขององค์กรปกครองส่วนท้องถิ่น  
เทศบาลตำบลดงเย็น อำเภอเมืองมุกดาหาร จังหวัดมุกดาหาร

แบบ ผ.02/1

ก.ยุทธศาสตร์จังหวัดที่ 4 การพัฒนาเมืองและชุมชนน่าอยู่อย่างยั่งยืน  
ข.ยุทธศาสตร์การพัฒนาขององค์กรปกครองส่วนท้องถิ่นในเขตจังหวัดมุกดาหาร เสริมสร้างท้องถิ่นเมืองน่าอยู่

4. ยุทธศาสตร์การพัฒนาเมืองทรัพยากรธรรมชาติและสิ่งแวดล้อม

4.1 แผนงานเคหะและชุมชน

ที่	โครงการ	วัตถุประสงค์	เป้าหมาย (ผลผลิตของโครงการ)	งบประมาณและที่มา					ตัวชี้วัด (KPI)	ผลลัพธ์ที่คาดว่าจะได้รับ	หน่วยงานที่รับผิดชอบ
				พ.ศ.2561 (บาท)	พ.ศ.2562 (บาท)	พ.ศ.2563 (บาท)	พ.ศ.2564 (บาท)	พ.ศ.2565 (บาท)			
7.	โครงการซ่อมสร้างถนนผิว Asphaltic Concrete ภายในหมู่บ้าน สายบ้านโคกขามเสียน หมู่ที่ 7	เพื่อให้การคมนาคมสะดวกปลอดภัย	ซ่อมสร้างถนน ผิว Asphaltic Concrete หนา 4 ซม.กว้าง 5 เมตร ยาว 2,000 เมตร			5,000,000	5,000,000	5,000,000	ระยะทาง (เมตร)	การคมนาคมสะดวกปลอดภัย	กองช่าง
8.	โครงการซ่อมสร้างถนนผิว Asphaltic Concrete ภายในหมู่บ้าน สายบ้านนาจาน หมู่ที่ 8	เพื่อให้การคมนาคมสะดวกปลอดภัย	ซ่อมสร้างถนน ผิว Asphaltic Concrete หนา 4 ซม.กว้าง 4 เมตร ยาว 2,000 เมตร			4,000,000	4,000,000	4,000,000	ระยะทาง (เมตร)	การคมนาคมสะดวกปลอดภัย	กองช่าง
9.	โครงการซ่อมสร้างถนนผิว Asphaltic Concrete ภายในหมู่บ้าน สายบ้านคำบง หมู่ที่ 9	เพื่อให้การคมนาคมสะดวกปลอดภัย	ซ่อมสร้างถนน ผิว Asphaltic Concrete หนา 4 ซม.กว้าง 5 เมตร ยาว 2,000 เมตร			5,000,000	5,000,000	5,000,000	ระยะทาง (เมตร)	การคมนาคมสะดวกปลอดภัย	กองช่าง
รวม 3 โครงการ				-	-	14,000,000	14,000,000	14,000,000	-	-	

รายละเอียดโครงการพัฒนา  
แผนพัฒนาท้องถิ่น (พ.ศ.2561-2565)เพิ่มเติม  
สำหรับ โครงการที่เกี่วข้องกับภาพขององค์กรปกครองส่วนท้องถิ่น  
เทศบาลตำบลดงเย็น อำเภอเมืองมุกดาหาร จังหวัดมุกดาหาร

แบบ ผ.02/1

ก.ยุทธศาสตร์จังหวัดที่ 4 การพัฒนาเมืองและชุมชนน่าอยู่อย่างยั่งยืน  
ข.ยุทธศาสตร์การพัฒนาขององค์กรปกครองส่วนท้องถิ่นในเขตจังหวัดมุกดาหาร เสริมสร้างท้องถิ่นเมืองน่าอยู่

4. ยุทธศาสตร์การพัฒนาเมืองทรัพยากรธรรมชาติและสิ่งแวดล้อม

4.1 แผนงานเคหะและชุมชน

ที่	โครงการ	วัตถุประสงค์	เป้าหมาย (ผลผลิตของโครงการ)	งบประมาณและที่มา					ตัวชี้วัด (KPI)	ผลลัพธ์ที่คาดว่าจะได้รับ	หน่วยงานที่รับผิดชอบ
				พ.ศ.2561 (บาท)	พ.ศ.2562 (บาท)	พ.ศ.2563 (บาท)	พ.ศ.2564 (บาท)	พ.ศ.2565 (บาท)			
10.	โครงการซ่อมสร้างถนนผิว Asphaltic Concrete ภายในหมู่บ้าน สายบ้านดอนสวรรค์ หมู่ที่ 10	เพื่อให้การคมนาคมสะดวกปลอดภัย	ซ่อมสร้างถนน ผิว Asphaltic Concrete หนา 4 ซม.กว้าง 4 เมตร ยาว 2,000 เมตร			4,000,000	4,000,000	4,000,000	ระยะทาง (เมตร)	การคมนาคมสะดวกปลอดภัย	กองช่าง
11.	โครงการซ่อมสร้างถนนผิว Asphaltic Concrete ภายในหมู่บ้าน สายบ้านโนนสวรรค์ หมู่ที่ 11	เพื่อให้การคมนาคมสะดวกปลอดภัย	ซ่อมสร้างถนน ผิว Asphaltic Concrete หนา 4 ซม.กว้าง 4 เมตร ยาว 2,000 เมตร			4,000,000	4,000,000	4,000,000	ระยะทาง (เมตร)	การคมนาคมสะดวกปลอดภัย	กองช่าง
12.	โครงการซ่อมสร้างถนนผิว Asphaltic Concrete ภายในหมู่บ้าน สายบ้านนาทอง หมู่ที่ 12	เพื่อให้การคมนาคมสะดวกปลอดภัย	ซ่อมสร้างถนน ผิว Asphaltic Concrete หนา 4 ซม.กว้าง 4 เมตร ยาว 2,000 เมตร			5,000,000	5,000,000	5,000,000	ระยะทาง (เมตร)	การคมนาคมสะดวกปลอดภัย	กองช่าง
รวม 3 โครงการ				-	-	13,000,000	13,000,000	13,000,000	-	-	

รายละเอียดโครงการพัฒนา  
แผนพัฒนาท้องถิ่น (พ.ศ.2561-2565)เพิ่มเติม  
สำหรับ โครงการที่เกินศักยภาพขององค์กรปกครองส่วนท้องถิ่น  
เทศบาลตำบลงิ้ว อำเภอเมืองมุกดาหาร จังหวัดมุกดาหาร

แบบ ผ.02/1

ก.ยุทธศาสตร์จังหวัดที่ 4 การพัฒนาเมืองและชุมชนน่าอยู่อย่างยั่งยืน

ข.ยุทธศาสตร์การพัฒนาขององค์กรปกครองส่วนท้องถิ่นในเขตจังหวัดมุกดาหาร เสริมสร้างท้องถิ่นเมืองน่าอยู่

4. ยุทธศาสตร์การพัฒนาเมืองทรัพยากรธรรมชาติและสิ่งแวดล้อม

4.1 แผนงานเคหะและชุมชน

ที่	โครงการ	วัตถุประสงค์	เป้าหมาย (ผลผลิตของโครงการ)	งบประมาณและที่มา					ตัวชี้วัด (KPI)	ผลลัพธ์ที่คาดว่าจะได้รับ	หน่วยงานที่รับผิดชอบ
				พ.ศ.2561 (บาท)	พ.ศ.2562 (บาท)	พ.ศ.2563 (บาท)	พ.ศ.2564 (บาท)	พ.ศ.2565 (บาท)			
13.	โครงการก่อสร้างถนนลาดยางสายบ้านโพธิ์สว่าง-นาทาม	เพื่อให้การคมนาคมสะดวกปลอดภัย	ก่อสร้างถนน ผิว Asphaltic Concrete หนา 4 ซม.กว้าง 8 เมตร ยาว 7,000 เมตร			31,500,000	31,500,000	31,500,000	ระยะทาง (เมตร)	การคมนาคมสะดวกปลอดภัย	กองช่าง
14.	โครงการก่อสร้างถนนลาดยางสายบ้านโคกขามเลียน-นาสองเหมือง	เพื่อให้การคมนาคมสะดวกปลอดภัย	ก่อสร้างถนน ผิว Asphaltic Concrete หนา 4 ซม.กว้าง 8 เมตร ยาว 8,000 เมตร			36,000,000	36,000,000	36,000,000	ระยะทาง (เมตร)	การคมนาคมสะดวกปลอดภัย	กองช่าง
15.	โครงการก่อสร้างถนนลาดยางสายบ้านสามหัว-เหล่าคาม	เพื่อให้การคมนาคมสะดวกปลอดภัย	ก่อสร้างถนน ผิว Asphaltic Concrete หนา 4 ซม.กว้าง 8 เมตร ยาว 8,700 เมตร			39,150,000	39,150,000	39,150,000	ระยะทาง (เมตร)	การคมนาคมสะดวกปลอดภัย	กองช่าง
รวม 3 โครงการ				-	-	106,650,000	106,650,000	106,650,000	-	-	

รายละเอียดโครงการพัฒนา  
แผนพัฒนาท้องถิ่น (พ.ศ.2561-2565)  
สำหรับ โครงการที่เกี่วข้องกับภาพขององค์กรปกครองส่วนท้องถิ่น  
เทศบาลตำบลดงเย็น อำเภอเมืองมุกดาหาร จังหวัดมุกดาหาร

แบบ ผ.02/1

ก.ยุทธศาสตร์จังหวัดที่ 4 การพัฒนาเมืองและชุมชนน่าอยู่อย่างยั่งยืน  
ข.ยุทธศาสตร์การพัฒนาขององค์กรปกครองส่วนท้องถิ่นในเขตจังหวัดมุกดาหาร เสริมสร้างท้องถิ่นเมืองน่าอยู่

4. ยุทธศาสตร์การพัฒนาเมืองทรัพยากรธรรมชาติและสิ่งแวดล้อม

4.1 แผนงานเคหะและชุมชน

ที่	โครงการ	วัตถุประสงค์	เป้าหมาย (ผลผลิตของโครงการ)	งบประมาณและที่มา					ตัวชี้วัด (KPI)	ผลลัพธ์ที่คาดว่าจะได้รับ	หน่วยงานที่รับผิดชอบ
				พ.ศ.2561 (บาท)	พ.ศ.2562 (บาท)	พ.ศ.2563 (บาท)	พ.ศ.2564 (บาท)	พ.ศ.2565 (บาท)			
16.	โครงการซ่อมสร้างถนนลูกรังสายบ้านสามข้าว-เหล่าคาม	เพื่อให้การคมนาคมสะดวกปลอดภัย	ซ่อมสร้างถนนลูกรังผิวจราจรกว้าง 8 เมตร ยาว 8,700 เมตร			8,700,000	8,700,000	8,700,000	ระยะทาง (เมตร)	การคมนาคมสะดวกปลอดภัย	กองช่าง
17.	โครงการขุดลอกหนองสาธารณะประโยชน์ห้วยไค้ บ้านโคกตะแบง หมู่ที่ 5	เพื่อให้ราษฎรมีแหล่งน้ำไว้ใช้เพื่อการเกษตรและเลี้ยงสัตว์	ขุดลอกห้วยไค้ กว้าง 8 เมตร ยาว 300 เมตร			500,000-	500,000-	500,000-	ระยะทาง (เมตร)	เพื่อให้ราษฎรมีแหล่งน้ำไว้ใช้เพื่อการเกษตรและเลี้ยงสัตว์	กองช่าง
18.	โครงการขุดลอกห้วยใหญ่ หมู่ที่ 13	เพื่อให้ราษฎรมีแหล่งน้ำไว้ใช้เพื่อการเกษตรและเลี้ยงสัตว์	ขุดลอกห้วยใหญ่กว้าง 8 เมตร ยาว 300 เมตร			500,000-	500,000-	500,000-	ระยะทาง (เมตร)	การคมนาคมสะดวกปลอดภัย	กองช่าง
รวม 3 โครงการ				-	-	9,700,000	9,700,000	9,700,000	-	-	

รายละเอียดโครงการพัฒนา  
แผนพัฒนาท้องถิ่น (พ.ศ.2561-2565)เพิ่มเติม  
สำหรับ โครงการที่เกื้อหนุนภาพขององค์กรปกครองส่วนท้องถิ่น  
เทศบาลตำบลดงเย็น อำเภอเมืองมุกดาหาร จังหวัดมุกดาหาร

แบบ ผ.02/1

ก.ยุทธศาสตร์จังหวัดที่ 4 การพัฒนาเมืองและชุมชนน่าอยู่อย่างยั่งยืน

ข.ยุทธศาสตร์การพัฒนาขององค์กรปกครองส่วนท้องถิ่นในเขตจังหวัดมุกดาหาร เสริมสร้างท้องถิ่นเมืองน่าอยู่

4. ยุทธศาสตร์การพัฒนาเมืองทรัพยากรธรรมชาติและสิ่งแวดล้อม

4.1 แผนงานเคหะและชุมชน

ที่	โครงการ	วัตถุประสงค์	เป้าหมาย (ผลผลิตของโครงการ)	งบประมาณและที่มา					ตัวชี้วัด (KPI)	ผลลัพธ์ที่คาดว่าจะได้รับ	หน่วยงานที่รับผิดชอบ
				พ.ศ.2561 (บาท)	พ.ศ.2562 (บาท)	พ.ศ.2563 (บาท)	พ.ศ.2564 (บาท)	พ.ศ.2565 (บาท)			
19.	โครงการขุดลอกหนองกุดคอก่าน หมู่ที่ 8	เพื่อให้ราษฎรมีแหล่งน้ำไว้ใช้เพื่อการเกษตรและเลี้ยงสัตว์	ขุดลอกหนองกุดคอกาด กว้าง 100 เมตร ยาว 100 เมตร			1,000,000-	1,000,000-	1,000,000-	ระยะทาง (เมตร)	เพื่อให้ราษฎรมีแหล่งน้ำไว้ใช้เพื่อการเกษตรและเลี้ยงสัตว์	กองช่าง
20	โครงการก่อสร้างถนนคอนกรีตเสริมเหล็กสายบ้านดงเย็น-โนนตาหวาน หมู่ที่ 1 ตำบลดงเย็น อำเภอเมือง จังหวัดมุกดาหาร	เพื่อให้การคมนาคมสะดวกปลอดภัย	ก่อสร้างถนน คสล. กว้าง 5.00 เมตร ยาว 3,000 เมตร หนา 0.15 เมตร ลงลูกรังใหญ่ทางข้างละ 0.50 เมตร			9,000,000-	9,000,000-	9,000,000-	ระยะทาง (เมตร)	การคมนาคมสะดวกปลอดภัย	กองช่าง
21.	โครงการก่อสร้างถนนคอนกรีตเสริมเหล็กสายบ้านหนองแคน-ป่าช้าสาธารณประโยชน์บ้านหนองแคน หมู่ที่ 2 ตำบลดงเย็น อำเภอเมือง จังหวัดมุกดาหาร	เพื่อให้การคมนาคมสะดวกปลอดภัย	ก่อสร้างถนน คสล. กว้าง 5.00 เมตร ยาว 600 เมตร หนา 0.15 เมตร ลงลูกรังใหญ่ทางข้างละ 0.50 เมตร			1,800,000-	1,800,000-	1,800,000-	ระยะทาง (เมตร)	การคมนาคมสะดวกปลอดภัย	กองช่าง
รวม 1 โครงการ				-	-	11,800,000	11,800,000	11,800,000	-	-	



รายละเอียดโครงการพัฒนา  
แผนพัฒนาท้องถิ่น (พ.ศ.2561-2565)เพิ่มเติม  
สำหรับ โครงการที่เกินศักยภาพขององค์กรปกครองส่วนท้องถิ่น  
เทศบาลตำบลดงเย็น อำเภอเมืองมุกดาหาร จังหวัดมุกดาหาร

แบบ ผ.02/1

ก.ยุทธศาสตร์จังหวัดที่ 4 การพัฒนาเมืองและชุมชนน่าอยู่อย่างยั่งยืน  
ข.ยุทธศาสตร์การพัฒนาขององค์กรปกครองส่วนท้องถิ่นในเขตจังหวัดมุกดาหาร เสริมสร้างท้องถิ่นเมืองน่าอยู่

4. ยุทธศาสตร์การพัฒนาเมืองทรัพยากรธรรมชาติและสิ่งแวดล้อม

4.1 แผนงานเคหะและชุมชน

ที่	โครงการ	วัตถุประสงค์	เป้าหมาย (ผลผลิตของโครงการ)	งบประมาณและที่มา					ตัวชี้วัด (KPI)	ผลลัพธ์ที่คาดว่าจะได้รับ	หน่วยงานที่รับผิดชอบ
				พ.ศ.2561 (บาท)	พ.ศ.2562 (บาท)	พ.ศ.2563 (บาท)	พ.ศ.2564 (บาท)	พ.ศ.2565 (บาท)			
22.	โครงการก่อสร้างถนนคอนกรีตเสริมเหล็กสายบ้านโปงโพ-ทางไปบ้านคำบาง (ห้าแยก) หมู่ที่ 3 ตำบลดงเย็น อำเภอเมือง จังหวัดมุกดาหาร	เพื่อให้การคมนาคมสะดวกปลอดภัย	ก่อสร้างถนน คสล. กว้าง 6.00 เมตร ยาว 2,000 เมตร หนา 0.15 เมตร ลงลูกรังไหล่ทางข้างละ 0.50 เมตร			7,800,000-	7,800,000-	7,800,000-	ระยะทาง (เมตร)	การคมนาคมสะดวกปลอดภัย	กองช่าง
23.	โครงการก่อสร้างถนนคอนกรีตเสริมเหล็กสายบ้านสามข้าว-ทางไปแก้งจันทร์แดง หมู่ที่ 4 ตำบลดงเย็นอำเภอเมือง จังหวัดมุกดาหาร	เพื่อให้การคมนาคมสะดวกปลอดภัย	ก่อสร้างถนน คสล. กว้าง 5.00 เมตร ยาว 3,000 เมตร หนา 0.15 เมตร ลงลูกรังไหล่ทางข้างละ 0.50 เมตร			9,000,000-	9,000,000-	9,000,000-	ระยะทาง (เมตร)	การคมนาคมสะดวกปลอดภัย	กองช่าง
24.	โครงการก่อสร้างถนนคอนกรีตเสริมเหล็กสายบ้านโคกตะแบง-วัดป่าเทพนิมิต หมู่ที่ 5 ตำบลดงเย็น อำเภอเมือง จังหวัดมุกดาหาร	เพื่อให้การคมนาคมสะดวกปลอดภัย	ก่อสร้างถนน คสล. กว้าง 5.00 เมตร ยาว 3,000 เมตร หนา 0.15 เมตร ลงลูกรังไหล่ทางข้างละ 0.50 เมตร			9,000,000-	9,000,000-	9,000,000-	ระยะทาง (เมตร)	การคมนาคมสะดวกปลอดภัย	กองช่าง
รวม 3 โครงการ				-	-	25,800,000	25,800,000	25,800,000	-	-	

รายละเอียดโครงการพัฒนา  
แผนพัฒนาท้องถิ่น (พ.ศ.2561-2565)เพิ่มเติม  
สำหรับ โครงการที่เกี่วข้องกับภาพขององค์กรปกครองส่วนท้องถิ่น  
เทศบาลตำบลดงเย็น อำเภอเมืองมุกดาหาร จังหวัดมุกดาหาร

แบบ ผ.02/1

ก.ยุทธศาสตร์จังหวัดที่ 4 การพัฒนาเมืองและชุมชนน่าอยู่อย่างยั่งยืน  
ข.ยุทธศาสตร์การพัฒนาขององค์กรปกครองส่วนท้องถิ่นในเขตจังหวัดมุกดาหาร เสริมสร้างท้องถิ่นเมืองน่าอยู่

4. ยุทธศาสตร์การพัฒนาเมืองทรัพยากรธรรมชาติและสิ่งแวดล้อม

4.1 แผนงานเคหะและชุมชน

ที่	โครงการ	วัตถุประสงค์	เป้าหมาย (ผลผลิตของโครงการ)	งบประมาณและที่มา					ตัวชี้วัด (KPI)	ผลลัพธ์ที่คาดว่าจะได้รับ	หน่วยงานที่รับผิดชอบ
				พ.ศ.2561 (บาท)	พ.ศ.2562 (บาท)	พ.ศ.2563 (บาท)	พ.ศ.2564 (บาท)	พ.ศ.2565 (บาท)			
25	โครงการก่อสร้างถนนคอนกรีตเสริมเหล็กสายบ้านโพนสว่าง-ร.ร.โพนสว่าง,นาหนอง หมู่ที่ 6 ตำบลดงเย็น อำเภอเมือง จังหวัดมุกดาหาร	เพื่อให้การคมนาคมสะดวกปลอดภัย	ก่อสร้างถนน คสล. กว้าง 5.00 เมตร ยาว 1,400 เมตร หนา 0.15 เมตร ลงลูกรังไหล่ทางข้างละ 0.50 เมตร			4,200,000-	4,200,000-	4,200,000-	ระยะทาง (เมตร)	การคมนาคมสะดวกปลอดภัย	กองช่าง
26.	โครงการก่อสร้างถนนคอนกรีตเสริมเหล็กสายบ้านโคกขามเลียน-ข้างวัด,คำพนา หมู่ที่ 7 ตำบลดงเย็น อำเภอเมือง จังหวัดมุกดาหาร	เพื่อให้การคมนาคมสะดวกปลอดภัย	ก่อสร้างถนน คสล. กว้าง 5.00 เมตร ยาว 1,000 เมตร หนา 0.15 เมตร ลงลูกรังไหล่ทางข้างละ 0.50 เมตร			3,000,000-	3,000,000-	3,000,000-	ระยะทาง (เมตร)	การคมนาคมสะดวกปลอดภัย	กองช่าง
27.	โครงการก่อสร้างถนนคอนกรีตเสริมเหล็กสายบ้านนาจาน-ศพด. บ้านหนองแคน หมู่ที่ 8 ตำบลดงเย็น อำเภอเมือง จังหวัดมุกดาหาร	เพื่อให้การคมนาคมสะดวกปลอดภัย	ก่อสร้างถนน คสล. กว้าง 5.00 เมตร ยาว 500 เมตร หนา 0.15 เมตร ลงลูกรังไหล่ทางข้างละ 0.50 เมตร			1,500,000-	1,500,000-	1,500,000-	ระยะทาง (เมตร)	การคมนาคมสะดวกปลอดภัย	กองช่าง
รวม 3 โครงการ				-	-	8,700,000-	8,700,000-	8,700,000-	-	-	

รายละเอียดโครงการพัฒนา  
แผนพัฒนาท้องถิ่น (พ.ศ.2561-2565)เพิ่มเติม  
สำหรับ โครงการที่เกี่วข้องกับขององค์กรปกครองส่วนท้องถิ่น  
เทศบาลตำบลดงเย็น อำเภอเมืองมุกดาหาร จังหวัดมุกดาหาร

แบบ ผ.02/1

ก.ยุทธศาสตร์จังหวัดที่ 4 การพัฒนาเมืองและชุมชนน่าอยู่อย่างยั่งยืน  
ข.ยุทธศาสตร์การพัฒนาขององค์กรปกครองส่วนท้องถิ่นในเขตจังหวัดมุกดาหาร เสริมสร้างท้องถิ่นเมืองน่าอยู่

4. ยุทธศาสตร์การพัฒนาเมืองทรัพยากรธรรมชาติและสิ่งแวดล้อม

4.1 แผนงานเคหะและชุมชน

ที่	โครงการ	วัตถุประสงค์	เป้าหมาย (ผลผลิตของโครงการ)	งบประมาณและที่มา					ตัวชี้วัด (KPI)	ผลลัพธ์ที่ คาดว่าจะ ได้รับ	หน่วยงานที่ รับผิดชอบ
				พ.ศ.2561 (บาท)	พ.ศ.2562 (บาท)	พ.ศ.2563 (บาท)	พ.ศ.2564 (บาท)	พ.ศ.2565 (บาท)			
28.	โครงการก่อสร้างถนนคอนกรีตเสริมเหล็กสายบ้านคำบง-บ้านปงโพน หมู่ที่ 9 ตำบลดงเย็น อำเภอเมือง จังหวัดมุกดาหาร	เพื่อให้การคมนาคมสะดวกปลอดภัย	ก่อสร้างถนน คสล. กว้าง 5.00 เมตร ยาว 500 เมตร หนา 0.15 เมตร ลงลูกรังไหล่ทางข้างละ 0.50 เมตร			1,500,000-	1,500,000-	1,500,000-	ระยะทาง (เมตร)	การคมนาคมสะดวกปลอดภัย	กองช่าง
29.	โครงการก่อสร้างถนนคอนกรีตเสริมเหล็กสายบ้านดอนสวรรค์-หนองเปิดก่า หมู่ที่ 9 ตำบลดงเย็น อำเภอเมือง จังหวัดมุกดาหาร	เพื่อให้การคมนาคมสะดวกปลอดภัย	ก่อสร้างถนน คสล. กว้าง 5.00 เมตร ยาว 400 เมตร หนา 0.15 เมตร ลงลูกรังไหล่ทางข้างละ 0.50 เมตร			1,200,000-	1,200,000-	1,200,000-	ระยะทาง (เมตร)	การคมนาคมสะดวกปลอดภัย	กองช่าง
30.	โครงการก่อสร้างถนนคอนกรีตเสริมเหล็กสายบ้านโนนสวรรค์-รอบบ้านเชื่อมทางหลวงชนบท หมู่ที่ 11 ตำบลดงเย็น อำเภอเมือง จังหวัดมุกดาหาร	เพื่อให้การคมนาคมสะดวกปลอดภัย	ก่อสร้างถนน คสล. กว้าง 4.00 เมตร ยาว 300 เมตร หนา 0.15 เมตร ลงลูกรังไหล่ทางข้างละ 0.50 เมตร			660,000-	660,000-	660,000-	ระยะทาง (เมตร)	การคมนาคมสะดวกปลอดภัย	กองช่าง
<b>รวม 3 โครงการ</b>				-	-	3,360,000-	3,360,000-	3,360,000-	-	-	

รายละเอียดโครงการพัฒนา  
แผนพัฒนาท้องถิ่น (พ.ศ.2561-2565)เพิ่มเติม  
สำหรับ โครงการที่เกินศักยภาพขององค์กรปกครองส่วนท้องถิ่น  
เทศบาลตำบลดงเย็น อำเภอเมืองมุกดาหาร จังหวัดมุกดาหาร

แบบ ผ.02/1

ก.ยุทธศาสตร์จังหวัดที่ 4 การพัฒนาเมืองและชุมชนน่าอยู่อย่างยั่งยืน  
ข.ยุทธศาสตร์การพัฒนาขององค์กรปกครองส่วนท้องถิ่นในเขตจังหวัดมุกดาหาร เสริมสร้างท้องถิ่นเมืองน่าอยู่

4. ยุทธศาสตร์การพัฒนาเมืองทรัพยากรธรรมชาติและสิ่งแวดล้อม

4.1 แผนงานเคหะและชุมชน

ที่	โครงการ	วัตถุประสงค์	เป้าหมาย (ผลผลิตของโครงการ)	งบประมาณและที่มา					ตัวชี้วัด (KPI)	ผลลัพธ์ที่ คาดว่าจะ ได้รับ	หน่วยงานที่ รับผิดชอบ
				พ.ศ.2561 (บาท)	พ.ศ.2562 (บาท)	พ.ศ.2563 (บาท)	พ.ศ.2564 (บาท)	พ.ศ.2565 (บาท)			
31.	โครงการก่อสร้างถนนคอนกรีตเสริมเหล็กสายบ้านนาทอง-สี่แยกข้าง ร.ร. ดงเย็น วิทยาคม หมู่ที่ 12 ตำบลดงเย็น อำเภอเมือง จังหวัดมุกดาหาร	เพื่อให้การคมนาคมสะดวกปลอดภัย	ก่อสร้างถนน คสล. กว้าง 4.00 เมตร ยาว 1,000 เมตร หนา 0.15 เมตร ลงลูกรังใหญ่ทางข้างละ 0.50 เมตร			2,200,000-	2,200,000-	2,200,000-	ระยะทาง (เมตร)	การคมนาคมสะดวกปลอดภัย	กองช่าง
32.	โครงการก่อสร้างถนนคอนกรีตเสริมเหล็ก สายบ้านภูทอง-ทางออกบ้านน้อยสี่ชมพู หมู่ที่ 13 ตำบลดงเย็น อำเภอเมือง จังหวัดมุกดาหาร	เพื่อให้การคมนาคมสะดวกปลอดภัย	ก่อสร้างถนน คสล. กว้าง 4.00 เมตร ยาว 500 เมตร หนา 0.15 เมตร ลงลูกรังใหญ่ทางข้างละ 0.50 เมตร			1,100,000-	1,100,000-	1,100,000-	ระยะทาง (เมตร)	การคมนาคมสะดวกปลอดภัย	กองช่าง
33.	โครงการก่อสร้างถนนคอนกรีตเสริมเหล็กสายบ้านโพนสว่าง-ชลประทานโพนสว่าง หมู่ที่ 14 ตำบลดงเย็น อำเภอเมือง จังหวัดมุกดาหาร	เพื่อให้การคมนาคมสะดวกปลอดภัย	ก่อสร้างถนน คสล. กว้าง 5.00 เมตร ยาว 1,400 เมตร หนา 0.15 เมตร ลงลูกรังใหญ่ทางข้างละ 0.50 เมตร			4,200,000-	4,200,000-	4,200,000-	ระยะทาง (เมตร)	การคมนาคมสะดวกปลอดภัย	กองช่าง
รวม 3 โครงการ				-	-	7,500,000-	7,500,000-	7,500,000-	-	-	

รายละเอียดโครงการพัฒนา  
แผนพัฒนาท้องถิ่น (พ.ศ.2561-2565)เพิ่มเติม  
สำหรับ โครงการที่เกินศักยภาพขององค์กรปกครองส่วนท้องถิ่น  
เทศบาลตำบลดงเย็น อำเภอเมืองมุกดาหาร จังหวัดมุกดาหาร

แบบ ผ.02/1

ก.ยุทธศาสตร์จังหวัดที่ 4 การพัฒนาเมืองและชุมชนน่าอยู่อย่างยั่งยืน  
ข.ยุทธศาสตร์การพัฒนาขององค์กรปกครองส่วนท้องถิ่นในเขตจังหวัดมุกดาหาร เสริมสร้างท้องถิ่นเมืองน่าอยู่

4. ยุทธศาสตร์การพัฒนาเมืองทรัพยากรธรรมชาติและสิ่งแวดล้อม

4.1 แผนงานเคหะและชุมชน

ที่	โครงการ	วัตถุประสงค์	เป้าหมาย (ผลผลิตของโครงการ)	งบประมาณและที่มา					ตัวชี้วัด (KPI)	ผลลัพธ์ที่ คาดว่าจะ ได้รับ	หน่วยงานที่ รับผิดชอบ
				พ.ศ.2561 (บาท)	พ.ศ.2562 (บาท)	พ.ศ.2563 (บาท)	พ.ศ.2564 (บาท)	พ.ศ.2565 (บาท)			
34.	โครงการแก้ไขปัญหา อาชญากรรมด้วยกล้องวงจร ปิด(CCTV system)	เพื่อความ ปลอดภัยใน ชีวิตและ ทรัพย์สินของ ราษฎร	ติดตั้งกล้องวงจรปิดบริเวณ ถนนสายหลักภายในหมู่บ้าน หมู่ที่ 1-14 ตำบลดงเย็น อำเภอเมือง จังหวัดมุกดาหาร จำนวน 16 จุด			1,000,000-	1,000,000-	1,000,000-	ระยะทาง (เมตร)	การ คมนาคม สะดวก ปลอดภัย	กองช่าง
รวม 1 โครงการ				-	-	1,000,000-	1,000,000-	1,000,000-	-	-	
รวม 34 โครงการ				-	-	228,510,000	228,510,000	228,510,000	-	-	

**บัญชีครุภัณฑ์**  
**แผนพัฒนาท้องถิ่น(พ.ศ.2561-2565)**  
**เทศบาลตำบลดงเย็น อำเภอเมืองมุกดาหาร จังหวัดมุกดาหาร**

แบบ ผ.03

ที่	แผนงาน	หมวด	ประเภท	เป้าหมาย(ผลผลิตครุภัณฑ์)	งบประมาณ					หน่วยงานที่ รับผิดชอบ หลัก			
					พ.ศ.2561 (บาท)	พ.ศ.2562 (บาท)	พ.ศ.2563 (บาท)	พ.ศ.2564 (บาท)	พ.ศ.2565 (บาท)				
1.	บริหารงานทั่วไป	ค่า ครุภัณฑ์	ครุภัณฑ์สำนักงาน	1. แก้วอีพลาสติก 100 ตัว			15,000	15,000	15,000	สำนักปลัด			
				2. ค่าจัดซื้ออุปกรณ์อ่านบัตรเอนกประสงค์ (Smart Card Reader) 5 เครื่อง			3,500	3,500	3,500	สำนักปลัด			
			ครุภัณฑ์ คอมพิวเตอร์	3. ค่าจัดซื้อเครื่องคอมพิวเตอร์สำหรับสำนักงาน 1 เครื่อง			17,000	17,000	17,000	สำนักปลัด			
				4. ค่าจัดซื้อเครื่องพิมพ์แบบฉีดหมึกพร้อมติดตั้ง ถังหมึกพิมพ์			4,300	4,300	4,300	สำนักปลัด			
				5. เครื่องคอมพิวเตอร์โน้ตบุ๊ก สำหรับงาน ประมวลผล 1 เครื่อง			22,000	22,000	22,000	สำนักปลัด			
			ครุภัณฑ์งานบ้าน งานครัว	6.ค่าจัดซื้อผ้ามาทรถตู้			10,000	10,000	10,000	สำนักปลัด			
				ครุภัณฑ์ก่อสร้าง	7. เครื่องเชื่อมไฟฟ้า			5,000	5,000	5,000	สำนักปลัด		
			8. ส่วนวนไฟฟ้า				5,000	5,000	5,000	สำนักปลัด			
			9. เครื่องเจีย				5,000	5,000	5,000				
			<b>รวม 9 โครงการ</b>					-	-	86,800	86,800	86,800	-

## บัญชีครุภัณฑ์

แผนพัฒนาท้องถิ่น(พ.ศ.2561-2565)

เทศบาลตำบลดงเย็น อำเภอเมืองมุกดาหาร จังหวัดมุกดาหาร

แบบ ผ.03

ที่	แผนงาน	หมวด	ประเภท	เป้าหมาย(ผลผลิตครุภัณฑ์)	งบประมาณ					หน่วยงานที่ รับผิดชอบ หลัก
					พ.ศ.2561 (บาท)	พ.ศ.2562 (บาท)	พ.ศ.2563 (บาท)	พ.ศ.2564 (บาท)	พ.ศ.2565 (บาท)	
2.	บริหารงานทั่วไป (งานวางแผนสถิติ และวิชาการ)	ค่าครุภัณฑ์	ครุภัณฑ์สำนักงาน	1. ตู้เก็บเอกสาร 2 ชั้นโล่ง 2 ชั้นล่างบานเปิดทึบ			10,000	10,000	10,000	กองวิชาการ
			ครุภัณฑ์ คอมพิวเตอร์	2. เครื่องคอมพิวเตอร์โน้ตบุ๊ก			22,000	22,000	22,000	กองวิชาการ
				3.เครื่องสำรองกระแสไฟฟ้า(UPS) ขนาด 800 VA จำนวน 1 เครื่อง			1,200	1,200	1,200	กองวิชาการ
				4. เครื่องพิมพ์แบบฉีดหมึกพร้อมติดตั้งถึงหมึก พิมพ์ (Ink Tank Printer)			4,300	4,300	4,300	กองวิชาการ
				5. เครื่องคอมพิวเตอร์สำหรับงานสำนักงาน			17,000	17,000	17,000	กองวิชาการ
รวม 5 โครงการ					-	-	54,500	54,500	54,500	-

บัญชีครุภัณฑ์  
แผนพัฒนาท้องถิ่น(พ.ศ.2561-2565)  
เทศบาลตำบลดงเย็น อำเภอเมืองมุกดาหาร จังหวัดมุกดาหาร

แบบ ผ.03

ที่	แผนงาน	หมวด	ประเภท	เป้าหมาย(ผลผลิตครุภัณฑ์)	งบประมาณ					หน่วยงานที่ รับผิดชอบ หลัก
					พ.ศ.2561 (บาท)	พ.ศ.2562 (บาท)	พ.ศ.2563 (บาท)	พ.ศ.2564 (บาท)	พ.ศ.2565 (บาท)	
3.	บริหารงานคลัง	ค่าครุภัณฑ์	ครุภัณฑ์สำนักงาน	1. ตู้เหล็ก 2 บานเปิด จำนวน 5 หลัง			27,500	27,500	27,500	กองคลัง
			ครุภัณฑ์คอมพิวเตอร์	2. เครื่องคอมพิวเตอร์สำหรับงานสำนักงาน จำนวน 2 เครื่อง			34,000	34,000	34,000	กองคลัง
			ครุภัณฑ์โฆษณา และเผยแพร่	3. กล้องถ่ายภาพ ระบบดิจิทัล ความละเอียด 16 ล้านพิกเซล			13,600	13,600	13,600	กองคลัง
รวม 3 โครงการ					-	-	75,100	75,100-	75,100-	-



## บัญชีครุภัณฑ์

แผนพัฒนาท้องถิ่น(พ.ศ.2561-2565)

เทศบาลตำบลดงเย็น อำเภอเมืองมุกดาหาร จังหวัดมุกดาหาร

แบบ ผ.03

ที่	แผนงาน	หมวด	ประเภท	เป้าหมาย(ผลผลิตครุภัณฑ์)	งบประมาณ					หน่วยงานที่ รับผิดชอบ หลัก
					พ.ศ.2561 (บาท)	พ.ศ.2562 (บาท)	พ.ศ.2563 (บาท)	พ.ศ.2564 (บาท)	พ.ศ.2565 (บาท)	
4.	แผนงานรักษา ความสงบภายใน	ครุภัณฑ์	ครุภัณฑ์ ยานพาหนะและ ขนส่ง	1. รถบรรทุกดีเซลขนาด 1 ตัน แบบ ดับเบิล แคบ			814,000	814,000	814,000	แผนงานรักษา ความสงบ ภายใน
			ครุภัณฑ์ไฟฟ้า และวิทยุ	2. วิทยุติดรถยนต์ 25 วัตต์			24,000	24,000	24,000	แผนงานรักษา ความสงบ ภายใน
			ครุภัณฑ์ก่อสร้าง	3. เลื่อยยนต์			15,000	15,000	15,000	แผนงานรักษา ความสงบ ภายใน
			ครุภัณฑ์เครื่อง ดับเพลิง	4. ถังดับเพลิง เคมี แบบแห้ง ขนาด 15 ปอนด์ จำนวน 10 ถัง			14,000	14,000	14,000	แผนงานรักษา ความสงบ ภายใน
รวม 4 โครงการ					-	-	867,000	867,000	867,000	-

## บัญชีครุภัณฑ์

แผนพัฒนาท้องถิ่น(พ.ศ.2561-2565)

เทศบาลตำบลดงเย็น อำเภอเมืองมุกดาหาร จังหวัดมุกดาหาร

แบบ ผ.03

ที่	แผนงาน	หมวด	ประเภท	เป้าหมาย(ผลผลิตครุภัณฑ์)	งบประมาณ					หน่วยงานที่ รับผิดชอบ หลัก
					พ.ศ.2561 (บาท)	พ.ศ.2562 (บาท)	พ.ศ.2563 (บาท)	พ.ศ.2564 (บาท)	พ.ศ.2565 (บาท)	
5.	แผนงานการศึกษา	ครุภัณฑ์	ครุภัณฑ์สำนักงาน	1. ชั้นวางแฟ้มเอกสาร			10,000	10,000	10,000	กองการศึกษา
				2. เครื่องปรับอากาศแบบแยกส่วน ชนิดตั้งพื้น หรือชนิดแขวน(มีระบบฟอกอากาศ) ขนาด 3,600 บีทียู			50,000	50,000	50,000	กองการศึกษา
				3. ชั้นวางเอกสาร 12 ช่อง ขนาด 120x40x 180 จำนวน 1 อัน			3,290	3,290	3,290	กองการศึกษา
				4. พัดลมโคจร ขนาดใบพัด 18 นิ้ว ปรับแรงลมได้สามระดับ จำนวน 2 ตัว			30,000	30,000	30,000	กองการศึกษา
				5. ชั้นวางรองเท้าพลาสติก 12 ช่อง ขนาด 131x22x43 ซม จำนวน 2ชุด			7,800	7,800	7,800	กองการศึกษา
				6. โต๊ะโม่กาแฟ ขนาด 120x 60 x50			15,000	15,000	15,000	กองการศึกษา
				7. โต๊ะโม่กาแฟ ขนาด 60x 120 x75			6,000	6,000	6,000	กองการศึกษา
				8. ชั้นวางของ 30 ช่อง -ขนาด 150x 30x 90			6,500	6,500	6,500	กองการศึกษา

## บัญชีครุภัณฑ์

แผนพัฒนาท้องถิ่น(พ.ศ.2561-2565)

เทศบาลตำบลดงเย็น อำเภอเมืองมุกดาหาร จังหวัดมุกดาหาร

แบบ ผ.03

ที่	แผนงาน	หมวด	ประเภท	เป้าหมาย(ผลผลิตครุภัณฑ์)	งบประมาณ					หน่วยงานที่ รับผิดชอบ หลัก
					พ.ศ.2561 (บาท)	พ.ศ.2562 (บาท)	พ.ศ.2563 (บาท)	พ.ศ.2564 (บาท)	พ.ศ.2565 (บาท)	
	แผนงานการศึกษา	ครุภัณฑ์	ครุภัณฑ์สำนักงาน	9. โต๊ะหินอ่อนสี่เหลี่ยม ขนาด 90x90 พร้อม เก้าอี้ 4 ตัว			3,500	3,500	3,500	กองการศึกษา
				10. เครื่องดูดฝุ่น ขนาด 15 ลิตร			6,000	6,000	6,000	กองการศึกษา
				11. พัดลมไอเย็น			6,000	6,000	6,000	กองการศึกษา
		ครุภัณฑ์ ยานพาหนะและ ขนส่ง		12. รถบรรทุก(ดีเซล) ขนาด 1 ตัน ปริมาณ กระบอกสูบไม่ต่ำกว่า 2,400 ซีซี ขับเคลื่อน 2 ล้อ แบบ ดับเบิลแคบ			814,000	814,000	814,000	กองการศึกษา
				13. รถจักรยานยนต์ ขนาด 110 ซีซี แบบกีฬารธรรมดา			40,800	40,800	40,800	กองการศึกษา
		ครุภัณฑ์ การศึกษา		14. โต๊ะนักเรียน ขนาดกว้าง 60 ยาว 40 สูง 76 ซม. พร้อมเก้าอี้ จำนวน 30 ชุด			33,000	33,000	33,000	กองการศึกษา
				15. โต๊ะอนุบาลแบบขาพับ หน้าปิดผิวโฟมแก้ว ขาว ขนาด 60 x 120 x55			11,600	11,600	11,600	กองการศึกษา
		ครุภัณฑ์งานบ้าน งานครัว		16. เครื่องตัดหญ้าแบบข้อแข็ง จำนวน 2 เครื่อง			19,000	19,000	19,000	กองการศึกษา

## บัญชีครุภัณฑ์

แผนพัฒนาท้องถิ่น(พ.ศ.2561-2565)

แบบ ผ.03

เทศบาลตำบลดงเย็น อำเภอเมืองมุกดาหาร จังหวัดมุกดาหาร

ที่	แผนงาน	หมวด	ประเภท	เป้าหมาย(ผลผลิตครุภัณฑ์)	งบประมาณ					หน่วยงานที่ รับผิดชอบ หลัก
					พ.ศ.2561 (บาท)	พ.ศ.2562 (บาท)	พ.ศ.2563 (บาท)	พ.ศ.2564 (บาท)	พ.ศ.2565 (บาท)	
	แผนงาน การศึกษา	ครุภัณฑ์	ครุภัณฑ์ คอมพิวเตอร์	17. เครื่องคอมพิวเตอร์สำหรับงานสำนักงาน จอไม่น้อยกว่า 19 นิ้ว จำนวน 2 เครื่อง			10,000	10,000	10,000	กองการศึกษา
				18. เครื่องพิมพ์แบบฉีดหมึกพร้อมติดตั้งถังหมึก พิมพ์(Ink Tank Printer) จำนวน 2 เครื่อง			8,600	8,600	8,600	กองการศึกษา
				19. เครื่องพิมพ์ชนิดเลเซอร์ หรือ ชนิด LED ขาวดำ ชนิด network แบบที่ 1 จำนวน 2 เครื่อง			15,800	15,800	15,800	กองการศึกษา
		ครุภัณฑ์โฆษณา และเผยแพร่	20. โทรทัศน์ แอลอีดี(LED TV) แบบ Smart TV ขนาด 40 นิ้ว			17,700	17,700	17,700	กองการศึกษา	
รวม 20 โครงการ					-	-	1,114,590	1,114,590	1,114,590	

## บัญชีครุภัณฑ์

แผนพัฒนาท้องถิ่น(พ.ศ.2561-2565)

เทศบาลตำบลดงเย็น อำเภอเมืองมุกดาหาร จังหวัดมุกดาหาร

แบบ ผ.03

ที่	แผนงาน	หมวด	ประเภท	เป้าหมาย(ผลผลิตครุภัณฑ์)	งบประมาณ					หน่วยงานที่ รับผิดชอบ หลัก
					พ.ศ.2561 (บาท)	พ.ศ.2562 (บาท)	พ.ศ.2563 (บาท)	พ.ศ.2564 (บาท)	พ.ศ.2565 (บาท)	
6.	งานบริหารทั่วไป เกี่ยวกับสาธารณสุข	ค่าครุภัณฑ์	ครุภัณฑ์สำนักงาน	1. ตู้เหล็ก 2 บาน จำนวน 1 หลัง			5,000	5,000	5,000	กอง สาธารณสุข
				2. เครื่องดูดฝุ่น ขนาด 25 ลิตร			14,000	14,000	14,000	กอง สาธารณสุข
			ครุภัณฑ์ คอมพิวเตอร์	3. เครื่องคอมพิวเตอร์สำหรับงานสำนักงาน จำนวน 1 เครื่อง			21,000	21,000	21,000	กอง สาธารณสุข
				4. เครื่องพิมพ์ชนิดเลเซอร์ หรือชนิด LED สี (18 หน้า /นาที่)			10,000	10,000	10,000	กอง สาธารณสุข
			ครุภัณฑ์ไฟฟ้า และวิทยุ	5. เครื่องขยายเสียงแบบพกพาอเนกประสงค์			8,000	8,000	8,000	กอง สาธารณสุข
			ครุภัณฑ์อื่นๆ	6. โซฟาแบบไม้			20,000	20,000	20,000	กอง สาธารณสุข
รวม 6 โครงการ					-	-	78,000	78,000	78,000	-

บัญชีครุภัณฑ์  
แผนพัฒนาท้องถิ่น(พ.ศ.2561-2565)  
เทศบาลตำบลดงเย็น อำเภอเมืองมุกดาหาร จังหวัดมุกดาหาร

แบบ ผ.03

ที่	แผนงาน	หมวด	ประเภท	เป้าหมาย(ผลผลิตครุภัณฑ์)	งบประมาณ					หน่วยงานที่ รับผิดชอบ หลัก
					พ.ศ.2561 (บาท)	พ.ศ.2562 (บาท)	พ.ศ.2563 (บาท)	พ.ศ.2564 (บาท)	พ.ศ.2565 (บาท)	
7.	งานสังคมสงเคราะห์	ค่าครุภัณฑ์	ครุภัณฑ์สำนักงาน	1. ตู้เหล็ก 2 บาน			10,000	10,000	10,000	สังคม สงเคราะห์
			ครุภัณฑ์ คอมพิวเตอร์	2. เครื่องคอมพิวเตอร์สำหรับงานสำนักงาน จำนวน 1 เครื่อง			21,000	21,000	21,000	สังคม สงเคราะห์
				3. เครื่องพิมพ์ชนิดเลเซอร์ หรือชนิด LED ขาว ดำ			3,300	3,300	3,300	สังคม สงเคราะห์
				4. เครื่องสำรองกระแสไฟฟ้า(UPS) ขนาด 800 VA จำนวน 1 เครื่อง			8,400	8,400	8,400	สังคม สงเคราะห์
				5. เครื่องพิมพ์แบบฉีดหมึกพร้อมติดตั้งถึงหมึก พิมพ์ (Ink Tank Printer)			4,300	4,300	4,300	สังคม สงเคราะห์
			ครุภัณฑ์ไฟฟ้า และวิทยุ	6. เครื่องขยายเสียงแบบพกพาอเนกประสงค์			8,000	8,000	8,000	สังคม สงเคราะห์
รวม 6 โครงการ					-	-	55,000	55,000	55,000	-

## บัญชีครุภัณฑ์

แผนพัฒนาท้องถิ่น(พ.ศ.2561-2565)

เทศบาลตำบลดงเย็น อำเภอเมืองมุกดาหาร จังหวัดมุกดาหาร

แบบ ผ.03

ที่	แผนงาน	หมวด	ประเภท	เป้าหมาย(ผลผลิตครุภัณฑ์)	งบประมาณ					หน่วยงานที่ รับผิดชอบ หลัก
					พ.ศ.2561 (บาท)	พ.ศ.2562 (บาท)	พ.ศ.2563 (บาท)	พ.ศ.2564 (บาท)	พ.ศ.2565 (บาท)	
8.	งานอุตสาหกรรม และการโยธา	ค่าครุภัณฑ์	ครุภัณฑ์งานบ้าน งานครัว	1. เครื่องตัดหญ้าแบบข้อแข็ง จำนวน 2 เครื่อง			19,000	25,000	25,000	กองช่าง
			ครุภัณฑ์สำนักงาน	2. โต๊ะทำงานพนักงานราชการพร้อมเก้าอี้ 1 ชุด			7,000	7,000	7,000	กองช่าง
			ครุภัณฑ์ การเกษตร	3. เครื่องยนต์รถไถนาเดินตาม			60,000	60,000	60,000	กองช่าง
			ครุภัณฑ์สำรวจ	4. กล้องส่องระดับ			30,000	30,000	30,000	กองช่าง
			ครุภัณฑ์ คอมพิวเตอร์	5. เครื่องสำรองกระแสไฟฟ้า(UPS) ขนาด 800 VA จำนวน 1 เครื่อง			8,400	8,400	8,400	กองช่าง
				6. เครื่องพิมพ์แบบฉีดหมึกพร้อมติดตั้งถึงหมึก พิมพ์ (Ink Tank Printer)			4,300	4,300	4,300	กองช่าง
				7. กล้องวงจรปิด			1,000,000	1,000,000	1,000,000	กองช่าง
รวม 7 โครงการ					-	-	1,128,700	1,128,700	1,128,700	-
รวม 58 โครงการ					-	-	2,571,890-	1,443,190-	1,443,190-	-

## ส่วนที่ 4

### การติดตามและประเมินผล

การบริหารงานที่ประสบความสำเร็จนั้น ส่วนหนึ่งมาจากการนำนวัตกรรม (Innovation) และ กระบวนการบริหารใหม่ๆ มาประยุกต์ใช้ในองค์กร ให้บรรลุวัตถุประสงค์และเป้าหมายที่กำหนดไว้ การติดตาม และประเมินผลก็เป็นส่วนหนึ่งของ กระบวนการบริหารงาน ซึ่งมีหลักการสำคัญ คือ การติดตามความก้าวหน้าในการปฏิบัติงานและประเมินผลความสำเร็จของงาน อันจะนำไปสู่การปรับปรุงแก้ไขปัญหาร่วมกันให้บรรลุ เป้าหมาย จึงต้องมีการติดตามและประเมินผล เพื่อให้ทราบประสิทธิภาพและประสิทธิผลการดำเนินงานของ องค์กรว่าอยู่ในระดับใด เหมาะสมหรือสอดคล้องกับสถานการณ์ปัจจุบันหรือไม่

#### ๔.๑ การติดตามและประเมินผลยุทธศาสตร์

กระบวนการของแผนพัฒนาท้องถิ่น (พ.ศ. 2561-2565) มีองค์ประกอบ 3 ส่วน คือ การวางแผน (Planning) การนำแผนไปปฏิบัติ (Implementation) และการติดตามประเมินผล (Monitor and Evaluation) ฉะนั้นการติดตามและประเมินผลยุทธศาสตร์ สามารถดำเนินการได้ดังนี้

1) ติดตามและประเมินผลกระบวนการ (Process) จัดทำแผนพัฒนาท้องถิ่น โดยตรวจสอบกระบวนการดำเนินการว่าเป็นไปตามวิธีการและขั้นตอนที่กำหนดไว้ตามระเบียบกระทรวงมหาดไทยว่าด้วยการจัดทำแผนพัฒนาขององค์กรปกครองส่วนท้องถิ่น พ.ศ.2548 และเพิ่มเติมถึง ฉบับที่ 3 พ.ศ.2561 และหนังสือกระทรวงมหาดไทยด่วนที่สุด ที่ มท 0808.3/ว 2931 ลงวันที่ 15 พฤษภาคม

เป็นกรอบ ในการปฏิบัติงานติดตามและประเมินผล

2) ติดตามประเมินผลความพึงพอใจของประชาชน ต่อการดำเนินงานตามนโยบายขององค์การบริหารส่วนตำบลตาเกาะ เป็นการประเมินผลการดำเนินงานในแต่ละยุทธศาสตร์การพัฒนา โดยออกแบบสำรวจความพึงพอใจของประชาชน

#### ๔.๒ การติดตามและประเมินผลโครงการ

เป็นการประเมินผลที่ช่วยให้ทราบถึงความก้าวหน้าในการดำเนินงานว่าแผนงานหรือโครงการที่ได้ดำเนินการไปแล้วนั้นให้ผลเป็นอย่างไร นำไปสู่ความสำเร็จตามแผนงานที่กำหนดไว้หรือไม่ มีผลสำเร็จมากน้อยเพียงใดเมื่อเปรียบเทียบกับเป้าหมาย หากมีความล่าช้ามีสาเหตุมาจากอะไร สมควรที่จะได้รับการแก้ไขด้วยวิธีการใด เพื่อให้โครงการดังกล่าวเป็นไปตามวัตถุประสงค์และเป้าหมายที่กำหนดไว้ และยังเป็นเครื่องมือชี้วัด ประสิทธิภาพและประสิทธิผลของการดำเนินโครงการ โดยมีประเด็นในการติดตามประเมินผล คือ

1) การติดตามและประเมินผลการดำเนินงาน โดยมีตัวชี้วัดเชิงปริมาณ คุณภาพ ความพึงพอใจ และขั้นตอนการดำเนินงานซึ่งผู้รับผิดชอบโครงการจะเป็นผู้กำกับตัวชี้วัด

2) การเบิกจ่ายงบประมาณตามแผนการดำเนินงานประจำปีและเพิ่มเติม



ทั้งนี้องค์การบริหารส่วนตำบลตาเกาะ จะนำข้อมูลที่ได้จากการติดตามและประเมินผลโครงการ มาใช้ในการปรับปรุงกระบวนการดำเนินงานให้สอดคล้องกับยุทธศาสตร์ และเป้าหมายที่ได้กำหนดไว้ในแผนพัฒนาท้องถิ่น ให้สามารถตอบสนองและแก้ไขปัญหาความต้องการของประชาชนเป็นสิ่งสำคัญ

### ระเบียบ วิธีในการติดตามและประเมินผล

1. ดำเนินการติดตามและประเมินผลแผนพัฒนาท้องถิ่น 2 ประเภท คือ
  - 1.1 แผนพัฒนาท้องถิ่น (พ.ศ. 2561-2565)
  - 1.2 แผนการดำเนินงานประจำปีงบประมาณ
2. ประเมินผลความพึงพอใจของประชาชนต่อการดำเนินงานตามยุทธศาสตร์การพัฒนา
3. ศึกษาความพึงพอใจของประชาชนต่อผลการดำเนินงานตามแผนพัฒนาท้องถิ่นในภาพรวม

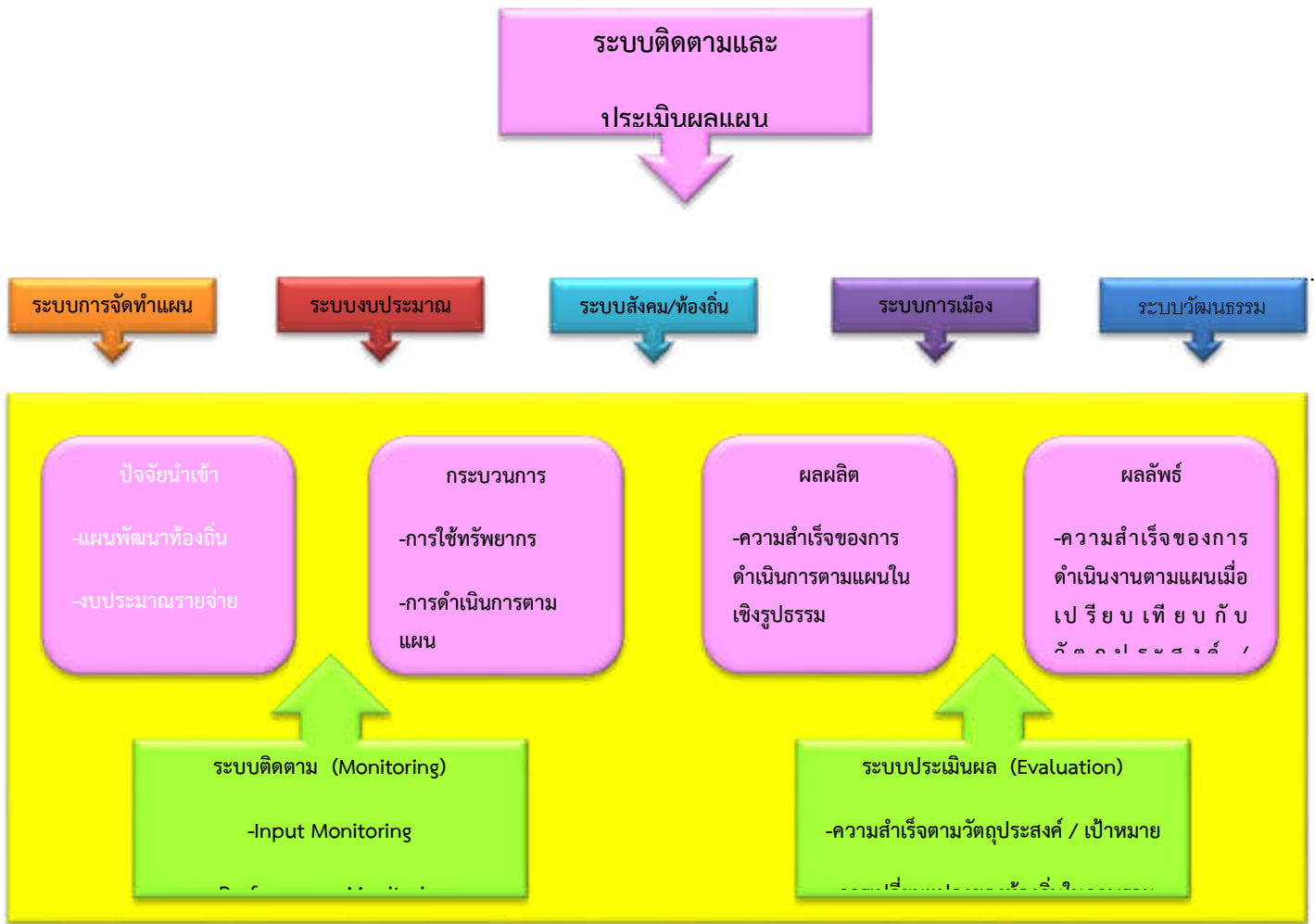
### เกณฑ์มาตรฐานและตัวชี้วัด

การติดตามและประเมินผลแผนพัฒนาท้องถิ่น ได้มีเกณฑ์มาตรฐาน (Standard Criteria) และ ตัวชี้วัด (Indicators) เพื่อใช้เป็นกรอบในการประเมินให้เกิดความชัดเจน เป็นระบบมีมาตรฐานและเป็นที่ยอมรับ โดยใช้เกณฑ์มาตรฐานและตัวชี้วัด ดังนี้

เกณฑ์มาตรฐาน (Standard Criteria)	ตัวชี้วัด (Indicators)	กรอบตัวแปร (Attributes)
สัมฤทธิ์ผลและการบรรลุวัตถุประสงค์ของโครงการ	ผลผลิต ผลลัพธ์	ผลต่างระหว่างจำนวนโครงการที่แล้วเสร็จกับจำนวนโครงการทั้งหมด
การสนองตอบความต้องการของประชาชน	ระดับความพึงพอใจ	สัดส่วนของประชาชนกลุ่มเป้าหมายที่พึงพอใจและไม่พอใจผลสะท้อนกลับ

### ระบบติดตามและประเมินผลแผนการพัฒนางานองค์กรปกครองส่วนท้องถิ่น

การวางระบบติดตามและประเมินผลแผนพัฒนางานองค์กรปกครองส่วนท้องถิ่นมีสมมุติฐานว่าระบบติดตามและประเมินผลไม่อาจแยกตัวเองออกจากระบบการบริหารแผนทั้งหมด ดังนั้นระบบอื่น ๆ ที่เกิดขึ้นก่อน หน้าที่แผนพัฒนาจะดำเนินการจึงเป็นเหมือนบริบทที่ย่อมจะส่งผลต่อการบริหารแผน และจะส่งผลต่อการติดตามและประเมินผลด้วยเช่นกัน ดังนั้น ระบบติดตามและประเมินผลครั้งนี้สรุปเป็นแผนภาพได้ดังนี้



**๔.๓ แบบสรุปลงการพัฒนาท้องถิ่นในภาพรวม**



## ๔.๔ ข้อเสนอแนะในการจัดทำแผนพัฒนาท้องถิ่นในอนาคต

### ผลกระทบนำไปสู่ออนาคต

องค์การบริหารส่วนตำบลตาเกาะ ได้จัดบริการสาธารณะเพื่ออำนวยความสะดวกและตอบสนองต่อความต้องการของประชาชนไม่ว่าจะเป็นด้านโครงสร้างพื้นฐาน การศึกษา เศรษฐกิจและสังคมท้องถิ่น ทั้งนี้มุ่งหวังให้ประชาชนมีคุณภาพชีวิตที่ดีขึ้น ในส่วนของการดำเนินโครงการ/กิจกรรมตามแผนพัฒนาท้องถิ่น ซึ่งเป็นการแปลง แผนไปสู่การปฏิบัติ ผลผลิตของโครงการ/กิจกรรม (Output) ได้ก่อให้เกิดผลกระทบ (Impact) ทั้ง 3 ระดับ คือ ระยะสั้น สามารถเห็นผลสำเร็จได้ทันทีเมื่อดำเนินโครงการ/กิจกรรม แล้วเสร็จ ระยะกลาง และยาว ต้องใช้เวลาใน การพัฒนาและดำเนินการ โดยในอนาคตองค์การบริหารส่วนตำบลตาเกาะ ได้วางแผนดำเนินการพัฒนาท้องถิ่นในด้านต่างๆ สามารถสรุปได้ ดังนี้

ด้าน	แนวทางการพัฒนาในอนาคต
1. พัฒนาการศึกษาและสังคมให้มีคุณภาพ	<ul style="list-style-type: none"> <li>- ส่งเสริมและพัฒนาคุณภาพการจัดการศึกษาทุกประเภท และทุกระดับให้ได้ มาตรฐานและเป็นไปตามความต้องการของท้องถิ่น</li> <li>- ส่งเสริมทำนุบำรุงศาสนา ศาสนสถาน อนุรักษ์และสืบสานขนบธรรมเนียมประเพณี ศิลปวัฒนธรรม และภูมิปัญญาท้องถิ่น</li> <li>- ส่งเสริมสนับสนุนให้เกิดความเข้มแข็งในชุมชนและสถาบันครอบครัว</li> <li>- ส่งเสริมสนับสนุนการพัฒนาคุณภาพชีวิตเด็ก เยาวชน สตรี ผู้สูงอายุ และผู้ด้อยโอกาส</li> <li>- ส่งเสริมสนับสนุนการควบคุมโรคติดต่อ การป้องกัน และการแก้ไขปัญหาเสพติด</li> <li>- การบริหารจัดการบ้านเมืองที่ดี</li> <li>- ปรับปรุงจัดหาปัจจัยเครื่องมือเครื่องใช้และการพัฒนาอาคารสถานที่ตลอดจนสภาพแวดล้อมภายในสถานที่ปฏิบัติงาน</li> </ul>
2. พัฒนาโครงสร้างพื้นฐานให้ได้มาตรฐาน	<ul style="list-style-type: none"> <li>- ก่อสร้าง บุกเบิก ปรับปรุง บำรุงรักษาทาง คมนาคม สะพาน เขื่อน ระบบระบายน้ำ</li> <li>- จัดให้มีไฟฟ้าใช้อย่างทั่วถึง ขยายเขตไฟฟ้าตามสภาพพื้นที่ให้ครอบคลุมและทั่วถึงทั้งตำบล</li> <li>- ก่อสร้าง ปรับปรุง แหล่งน้ำอุปโภค บริโภค</li> </ul>
3. การจัดการทรัพยากรธรรมชาติและสิ่งแวดล้อมอย่างยั่งยืน	<ul style="list-style-type: none"> <li>- ส่งเสริมการอนุรักษ์ฟื้นฟูและบริหารจัดการทรัพยากรธรรมชาติและสิ่งแวดล้อม</li> <li>- ก่อสร้าง ปรับปรุงและบำรุงรักษาแหล่งน้ำธรรมชาติ</li> </ul>
4. พัฒนาเศรษฐกิจและเอาชนะความยากจน	<ul style="list-style-type: none"> <li>- ส่งเสริม สนับสนุนการสร้างงานสร้างอาชีพ ให้กับประชาชนในท้องถิ่นตามแนวทางปรัชญาเศรษฐกิจพอเพียง</li> <li>- ส่งเสริมสนับสนุนอาชีพด้านการเกษตรและปศุสัตว์ตามแนวเกษตรทฤษฎีใหม่</li> <li>- ส่งเสริมโครงการตามแนวพระราชดำริ</li> <li>- ส่งเสริมการตลาด การค้า การลงทุนในท้องถิ่นและส่งเสริมสินค้า OTOP</li> </ul>

ด้าน	แนวทางการพัฒนาในอนาคต
5. พัฒนาการกีฬาสู่ความเป็นเลิศ และส่งเสริมการท่องเที่ยว	<ul style="list-style-type: none"> <li>- ส่งเสริมสนับสนุนกิจกรรมด้านกีฬา นันทนาการให้กับประชาชนทุกระดับและพัฒนาทักษะกีฬาสู่ความเป็นเลิศ</li> <li>- ส่งเสริม สนับสนุนการก่อสร้างและปรับปรุงสนามกีฬา สถานที่นันทนาการ</li> <li>- ส่งเสริมประชาสัมพันธ์การท่องเที่ยวเชิงอนุรักษ์ โดยให้ชุมชนมีส่วนร่วมในการท่องเที่ยว</li> </ul>
6. ส่งเสริมการรักษาความมั่นคงและเสริมสร้างสันติสุข	<ul style="list-style-type: none"> <li>- ส่งเสริมสนับสนุนกิจกรรมด้านการรักษาความปลอดภัยในชีวิตและทรัพย์สินของประชาชน</li> <li>- ส่งเสริมให้ท้องถิ่นมีความสามารถและมีศักยภาพในการสนับสนุนงานป้องกันและบรรเทาสาธารณภัยตลอดถึงการรักษาความสงบเรียบร้อยในท้องถิ่น</li> <li>- ส่งเสริม สนับสนุนการพัฒนาระบบการจัดการและป้องกันภัยพิบัติ</li> </ul>

## ๒. ข้อสังเกต ข้อเสนอแนะ ผลจากการพัฒนา

หากพิจารณากระบวนการวางแผนพัฒนาท้องถิ่นพบว่า ในขั้นตอนการจัดทำแผนนั้น เป็นไปตามระเบียบกระทรวงมหาดไทยว่าด้วยการจัดทำแผนพัฒนาขององค์กรปกครองส่วนท้องถิ่น พ.ศ. 2548 และเพิ่มเติมถึง ฉบับที่ 3 พ.ศ.2561 รวมถึงหนังสือสั่งการของกระทรวงมหาดไทย โดยคำนึงถึงหลักประชารัฐผ่านกระบวนการมีส่วนร่วมของประชาชนเป็นสำคัญ ในส่วนของ การนำแผนไปสู่การปฏิบัติรอบปีที่ผ่านมามีปัญหาว่า การดำเนินงานบางโครงการ/กิจกรรม ยังเกิดความล่าช้าไม่เป็นไปตามแผนการดำเนินงาน โดยเฉพาะโครงการก่อสร้างทั้งถนน ทางเท้า และท่อระบายน้ำ อันเนื่องมาจากปัจจัยทั้ง ภายในและภายนอก และสุดท้ายการติดตามประเมินผลแผนพัฒนาท้องถิ่น ในทางปฏิบัติองค์การบริหารส่วนตำบลตาเกาะ ได้ติดตามประเมินผลการดำเนินโครงการ/ กิจกรรม เป็นประจำทุกๆ เดือน เพื่อให้ทราบสถานการณ์ดำเนินโครงการ/กิจกรรม ว่าอยู่ในขั้นตอนใด เป็นไปตาม แผนการดำเนินงานหรือไม่ มีปัญหาหรืออุปสรรคอย่างไร พร้อมจัดทำรายงานเสนอให้ผู้บริหารได้รับทราบ ทั้งนี้เพื่อเป็นการแก้ไขปัญหาความล่าช้าในขั้นตอนการนำแผนไปสู่ปฏิบัติ ให้สามารถอำนวยความสะดวกและตอบสนองต่อความต้องการแก่ประชาชนได้รวดเร็วยิ่งขึ้น

### แนวทางการพิจารณาการติดตามและประเมินผลแผนพัฒนาท้องถิ่น ตามระเบียบกระทรวงมหาดไทยว่าด้วยการจัดทำแผนพัฒนา ขององค์กรปกครองส่วนท้องถิ่น (ฉบับที่ ๓) พ.ศ. ๒๕๖๑

เป็นแบบที่กำหนดให้คณะกรรมการติดตามและประเมินผลแผนพัฒนาท้องถิ่น ดำเนินการให้คะแนนตามเกณฑ์ที่กำหนดไว้ ซึ่งเป็นส่วนหนึ่งของการติดตามและประเมินผลแผนพัฒนา โดยดำเนินการให้แล้วเสร็จภายในหกสิบวัน นับแต่วันที่ประกาศใช้งบประมาณรายจ่าย มีรายละเอียด ดังนี้

### ๑. แนวทางการพิจารณาการติดตามและประเมินผลยุทธศาสตร์เพื่อความสอดคล้องแผนพัฒนา ท้องถิ่น ประกอบด้วย

1.1 ข้อมูลสภาพทั่วไปและข้อมูลพื้นฐานขององค์กรปกครองส่วนท้องถิ่น 20 คะแนน

1.2 การวิเคราะห์สภาพการณ์และศักยภาพ 20 คะแนน

1.3 ยุทธศาสตร์ 60 คะแนน ประกอบด้วย

- (1) ยุทธศาสตร์ขององค์กรปกครองส่วนท้องถิ่น 10 คะแนน
- (2) ยุทธศาสตร์ขององค์กรปกครองส่วนท้องถิ่นในเขตจังหวัด 10 คะแนน
- (3) ยุทธศาสตร์จังหวัด 10 คะแนน
- (4) วิสัยทัศน์ 5 คะแนน
- (5) กลยุทธ์ 5 คะแนน
- (6) เป้าประสงค์ของแต่ละประเด็นกลยุทธ์ 5 คะแนน
- (7) จุดยืนทางยุทธศาสตร์ 5 คะแนน
- (8) แผนงาน 5 คะแนน
- (9) ความเชื่อมโยงของยุทธศาสตร์ในภาพรวม 5 คะแนน

คะแนนรวม 100 คะแนน เกณฑ์ที่ควรได้เพื่อให้เกิดความสอดคล้องและขับเคลื่อนการพัฒนาท้องถิ่นขององค์กรปกครองส่วนท้องถิ่น ไม่ควรน้อยกว่าร้อยละ 80 (80 คะแนน)

## ๒. แนวทางการพิจารณาการติดตามและประเมินผลโครงการเพื่อความสอดคล้องแผนพัฒนาท้องถิ่น ประกอบด้วย

2.1 การสรุปสถานการณ์การพัฒนา 10 คะแนน

2.2 การประเมินผลการนำแผนพัฒนาท้องถิ่นไปปฏิบัติในเชิงปริมาณ 10 คะแนน

2.3 การประเมินผลการนำแผนพัฒนาท้องถิ่นไปปฏิบัติในเชิงคุณภาพ 10 คะแนน

2.4 แผนงานและยุทธศาสตร์การพัฒนา 10 คะแนน

2.5 โครงการพัฒนา 60 คะแนน ประกอบด้วย

(1) ความชัดเจนของชื่อโครงการ 5 คะแนน

(2) กำหนดวัตถุประสงค์สอดคล้องกับโครงการ 5 คะแนน

(3) เป้าหมาย (ผลผลิตของโครงการ) มีความชัดเจนนำไปสู่การตั้งงบประมาณได้ถูกต้อง

5 คะแนน

(4) โครงการมีความสอดคล้องกับแผนยุทธศาสตร์ชาติ 20 ปี 5 คะแนน

(5) เป้าหมาย (ผลผลิตของโครงการ) มีความสอดคล้องกับแผนพัฒนาเศรษฐกิจและสังคม

แห่งชาติ ฉบับที่ 12 5 คะแนน

(6) โครงการมีความสอดคล้องกับ Thailand 4.0 5 คะแนน

(7) โครงการสอดคล้องกับยุทธศาสตร์จังหวัด 5 คะแนน

(8) โครงการแก้ไขปัญหาความยากจนหรือการเสริมสร้างให้ประเทศชาติมั่นคง มั่งคั่ง ยั่งยืน

ภายใต้หลักปรัชญา 5 คะแนน

(9) งบประมาณ มีความสอดคล้องกับเป้าหมาย (ผลผลิตของโครงการ) 5 คะแนน

- (10) มีการประมาณการราคาถูกต้องตามหลักวิธีการงบประมาณ 5 คะแนน
- (11) มีการกำหนดตัวชี้วัด (KPI) และสอดคล้องกับวัตถุประสงค์และผลที่คาดว่าจะได้รับ 5 คะแนน
- (12) ผลที่คาดว่าจะได้รับ สอดคล้องกับวัตถุประสงค์ 5 คะแนน

คะแนน

คะแนนรวม 100 คะแนน เกณฑ์ที่ควรได้เพื่อให้เกิดความสอดคล้องและขับเคลื่อนการพัฒนาท้องถิ่นขององค์กรปกครองส่วนท้องถิ่น ไม่ควรน้อยกว่าร้อยละ 80 (80 คะแนน)

**๓. แนวทางการพิจารณาการติดตามและประเมินผลยุทธศาสตร์เพื่อความสอดคล้องแผนพัฒนาท้องถิ่น**

ประเด็นการพิจารณา	คะแนน
1. ข้อมูลสภาพทั่วไปและข้อมูลพื้นฐานขององค์กรปกครองส่วนท้องถิ่น	20
2. การวิเคราะห์สภาพการณ์และศักยภาพ	15
3. ยุทธศาสตร์ ประกอบด้วย	65
3.1 ยุทธศาสตร์ขององค์กรปกครองส่วนท้องถิ่น	(10)
3.2 ยุทธศาสตร์ขององค์กรปกครองส่วนท้องถิ่นในเขตจังหวัด	(10)
3.3 ยุทธศาสตร์จังหวัด	(10)
3.4 วิสัยทัศน์	(5)
3.5 กลยุทธ์	(5)
3.6 เป้าประสงค์ของแต่ละประเด็นกลยุทธ์	(5)
3.7 จุดยืนทางยุทธศาสตร์	(5)
3.8 แผนงาน	(5)
3.9 ความเชื่อมโยงของยุทธศาสตร์ในภาพรวม	(5)
<b>รวมคะแนน</b>	<b>100</b>

**๔. แนวทางเบื้องต้นในการให้คะแนนแนวทางการพิจารณาการติดตามและประเมินผล ยุทธศาสตร์เพื่อความสอดคล้องแผนพัฒนาท้องถิ่นขององค์กรปกครองส่วนท้องถิ่น**

ประเด็นการพิจารณา	รายละเอียดหลักเกณฑ์	คะแนนเต็ม	คะแนนที่ได้
1. ข้อมูลสภาพทั่วไป และข้อมูลพื้นฐาน ขององค์กรปกครองส่วนท้องถิ่น	ควรประกอบด้วยข้อมูลดังนี้ (1) ข้อมูลเกี่ยวกับด้านกายภาพ เช่น ที่ตั้งของหมู่บ้าน/ชุมชน/ตำบล ลักษณะลักษณะภูมิประเทศ ลักษณะภูมิอากาศ ลักษณะของดิน ลักษณะของแหล่งน้ำ ลักษณะของไม้/ป่าไม้ ฯลฯ ด้านการเมือง/การปกครอง เช่น เขตการปกครอง การเลือกตั้ง ฯลฯ	20 (3)	
	(2) ข้อมูลเกี่ยวกับด้านการเมือง/การปกครอง เช่น เขตการปกครอง การเลือกตั้ง ฯลฯ ประชากร เช่น ข้อมูลเกี่ยวกับจำนวนประชากร และช่วงอายุ และจำนวนประชากร ฯลฯ	(2)	
	(3) ข้อมูลเกี่ยวกับสภาพทางสังคม เช่น การศึกษา สาธารณสุข อาชญากรรม ยาเสพติด การสังคมสงเคราะห์ ฯลฯ	(2)	
	(4) ข้อมูลเกี่ยวกับระบบบริการพื้นฐาน เช่น การคมนาคมขนส่ง การไฟฟ้า การประปา โทรศัพท์ ฯลฯ	(2)	
	(5) ข้อมูลเกี่ยวกับระบบเศรษฐกิจ เช่น การเกษตร การประมง การปศุสัตว์ การบริการ การท่องเที่ยว อุตสาหกรรม การพาณิชย์/กลุ่มอาชีพ แรงงาน ฯลฯ	(2)	
	(6) ข้อมูลเกี่ยวกับศาสนา ประเพณี วัฒนธรรม เช่น การนับถือศาสนา ประเพณีและงานประจำปี ภูมิปัญญาท้องถิ่น ภาษาถิ่น สินค้าพื้นเมืองและของที่ระลึก ฯลฯ และอื่นๆ	(2)	
	(7) ข้อมูลเกี่ยวกับทรัพยากรธรรมชาติ เช่น น้ำ ป่าไม้ ภูเขา คุณภาพของทรัพยากรธรรมชาติ ฯลฯ	(2)	
	(8) การสำรวจและจัดเก็บข้อมูลเพื่อการจัดทำแผนพัฒนาท้องถิ่นหรือการใช้ข้อมูล จปฐ.	(2)	
	(9) การประชุมประชาคมท้องถิ่น รูปแบบ วิธีการ และการดำเนินการประชุมประชาคมท้องถิ่น โดยใช้กระบวนการร่วมคิด ร่วมทำร่วมตัดสินใจ ร่วมตรวจสอบ ร่วมรับประโยชน์ ร่วมแก้ปัญหา ปรีกษาหารือ แลกเปลี่ยนเรียนรู้ เพื่อแก้ปัญหาสำหรับการพัฒนาท้องถิ่นตามอำนาจหน้าที่ขององค์กรปกครองส่วนท้องถิ่น	(3)	
2. การวิเคราะห์สภาวะการณ์และศักยภาพ	ควรประกอบด้วยข้อมูลดังนี้ (1) การวิเคราะห์ที่ครอบคลุมความเชื่อมโยง ความสอดคล้องยุทธศาสตร์จังหวัด ยุทธศาสตร์การพัฒนาขององค์กรปกครองส่วนท้องถิ่นในเขตจังหวัด ยุทธศาสตร์ขององค์กรปกครองส่วนท้องถิ่น นโยบายของผู้บริหารท้องถิ่น รวมถึงความเชื่อมโยงแผนยุทธศาสตร์ชาติ 20 ปี แผนพัฒนาเศรษฐกิจและสังคมแห่งชาติ และ Thailand 4.0	20 5	
	(2) การวิเคราะห์การใช้ผังเมืองรวมหรือผังเมืองเฉพาะและการบังคับใช้ ผลของการบังคับใช้ สภาวะการณ์ที่เกิดขึ้นต่อการพัฒนาท้องถิ่น	3	

ประเด็นการพิจารณา	รายละเอียดหลักเกณฑ์	คะแนนเต็ม	คะแนนที่ได้
2. การวิเคราะห์สภาพการณ์และศักยภาพ(ต่อ)	(3) การวิเคราะห์ทางสังคม เช่น ด้านแรงงาน การศึกษา สาธารณสุข ความยากจน อาชญากรรม ปัญหายาเสพติด เทคโนโลยี จารีต ประเพณี วัฒนธรรม ภูมิปัญญาท้องถิ่น เป็นต้น	3	
	(4) การวิเคราะห์ทางเศรษฐกิจ ข้อมูลด้านรายได้ครัวเรือน การส่งเสริมอาชีพ กลุ่มอาชีพ กลุ่มทางสังคม การพัฒนาอาชีพและกลุ่มต่างๆ สภาพทางเศรษฐกิจและความเป็นอยู่ทั่วไป เป็นต้น	3	
	(5) การวิเคราะห์สิ่งแวดล้อม พื้นที่สีเขียว ธรรมชาติต่างๆ ทางภูมิศาสตร์ กระบวนการหรือสิ่งที่เกิดขึ้น การประดิษฐ์ที่มีผลต่อสิ่งแวดล้อมและการพัฒนา	3	
	(6) ผลการวิเคราะห์ศักยภาพเพื่อประเมินสถานภาพการพัฒนาในปัจจุบันและโอกาสการพัฒนาในอนาคตของท้องถิ่น ด้วยเทคนิค SWOT Analysis ที่อาจส่งผลต่อการดำเนินงานได้แก่ S-Strength (จุดแข็ง) W-Weakness (จุดอ่อน) O-Opportunity (โอกาส) และ T-Threat (อุปสรรค)	3	
3. ยุทธศาสตร์ 3.1 ยุทธศาสตร์ขององค์กรปกครองส่วนท้องถิ่น	ควรประกอบด้วยข้อมูลดังนี้ สอดคล้องกับสภาพสังคม เศรษฐกิจ สิ่งแวดล้อมของท้องถิ่น ประเด็นปัญหาการพัฒนาและแนวทางการพัฒนาที่สอดคล้องกับยุทธศาสตร์ขององค์กรปกครองส่วนท้องถิ่น และเชื่อมโยงหลักพระราชบัญญัติแผนยุทธศาสตร์ชาติ 20 ปี แผนพัฒนาเศรษฐกิจและสังคมแห่งชาติ และ Thailand 4.0	60 (10)	
	สอดคล้องและเชื่อมโยงกับสภาพสังคม เศรษฐกิจ สิ่งแวดล้อมของท้องถิ่น และยุทธศาสตร์จังหวัด และเชื่อมโยงหลักพระราชบัญญัติแผนยุทธศาสตร์ชาติ 20 ปี แผนพัฒนาเศรษฐกิจและสังคมแห่งชาติ และ Thailand 4.0	10	
	สอดคล้องกับแผนพัฒนาเศรษฐกิจและสังคมแห่งชาติ แผนการบริหารราชการแผ่นดิน นโยบาย/ยุทธศาสตร์ คสช. และนโยบายรัฐบาล หลักพระราชบัญญัติแผนยุทธศาสตร์ชาติ 20 ปี และ Thailand 4.0	10	



ประเด็นการพิจารณา	รายละเอียดหลักเกณฑ์	คะแนนเต็ม	คะแนนที่ได้
3. ยุทธศาสตร์(ต่อ) 3.4 วิสัยทัศน์  3.5 กลยุทธ์	วิสัยทัศน์ ซึ่งมีลักษณะแสดงสถานภาพที่องค์กรปกครองส่วนท้องถิ่นต้องการจะเป็นหรือบรรลุถึงอนาคตอย่างชัดเจน สอดคล้องกับโอกาสและศักยภาพที่เป็นลักษณะเฉพาะขององค์กรปกครองส่วนท้องถิ่น และสัมพันธ์กับโครงการพัฒนาท้องถิ่น	5	
3.6 เป้าประสงค์ของแต่ละประเด็นกลยุทธ์  3.7 จุดยืนทางยุทธศาสตร์ (Positioning)	แสดงให้เห็นช่องทาง วิธีการ ภารกิจหรือสิ่งที่จะต้องทำตามอำนาจหน้าที่ขององค์กรปกครองส่วนท้องถิ่นที่จะนำไปสู่การบรรลุวิสัยทัศน์ หรือแสดงให้เห็นถึงความชัดเจนในสิ่งที่จะดำเนินการให้บรรลุวิสัยทัศน์นั้น	5	
3.8 แผนงาน	เป้าหมายอันแน่วแน่ในการวางแผนพัฒนาท้องถิ่น เพื่อให้บรรลุวิสัยทัศน์ขององค์กรปกครองส่วนท้องถิ่น ซึ่งเกิดจากศักยภาพของพื้นที่จริง ที่จะนำไปสู่ผลสำเร็จทางยุทธศาสตร์	5	
3.9 ความเชื่อมโยงของยุทธศาสตร์ในภาพรวม	แผนงานหรือจุดมุ่งหมายเพื่อการพัฒนาในอนาคต กำหนดจุดมุ่งหมายในเรื่องใดเรื่องหนึ่งหรือแผนงานที่เกิดจากเป้าประสงค์ตัวชี้วัด ค่าเป้าหมาย กลยุทธ์จุดยืนทางยุทธศาสตร์และยุทธศาสตร์ขององค์กรปกครองส่วนท้องถิ่นที่มีความชัดเจนนำไปสู่การจัดทำโครงการพัฒนาท้องถิ่นในแผนพัฒนาท้องถิ่นโดยระบุแผนงานและความเชื่อมโยงดังกล่าว	5	
	ความเชื่อมโยงองค์รวมที่นำไปสู่การพัฒนาท้องถิ่นที่เกิดผลผลิต/โครงการจากแผนยุทธศาสตร์ชาติ 20 ปี แผนพัฒนาเศรษฐกิจและสังคมแห่งชาติ ฉบับที่ 12 Thailand 4.0 แผนพัฒนาภาค/แผนพัฒนากลุ่มจังหวัด/แผนพัฒนาจังหวัด ยุทธศาสตร์การพัฒนาขององค์กรปกครองส่วนท้องถิ่นในเขตจังหวัดและยุทธศาสตร์ขององค์กรปกครองส่วนท้องถิ่น	5	
รวมคะแนน		100	

**๕. แนวทางการพิจารณาการติดตามและประเมินผลโครงการเพื่อความสอดคล้อง  
แผนพัฒนาท้องถิ่นขององค์กรปกครองส่วนท้องถิ่น**

ประเด็นการพิจารณา	คะแนน
1. การสรุปสถานการณ์การพัฒนา	10
2. การประเมินผลการนำแผนพัฒนาท้องถิ่นสี่ปีไปปฏิบัติในเชิงปริมาณ	10
3. การประเมินผลการนำแผนพัฒนาท้องถิ่นสี่ปีไปปฏิบัติในเชิงคุณภาพ	10
4. แผนงานและยุทธศาสตร์การพัฒนา	10
5. โครงการพัฒนา ประกอบด้วย	60
5.1 ความชัดเจนของชื่อโครงการ	5
5.2 กำหนดวัตถุประสงค์สอดคล้องกับโครงการ	5
5.3 เป้าหมาย (ผลผลิตของโครงการ) มีความชัดเจนนำไปสู่การตั้งงบประมาณได้ถูกต้อง	5
5.4 โครงการมีความสอดคล้องกับแผนยุทธศาสตร์ชาติ 20 ปี	5
5.5 เป้าหมาย (ผลผลิตของโครงการ) มีความสอดคล้องกับแผนพัฒนาเศรษฐกิจและสังคมแห่งชาติ	5
5.6 โครงการมีความสอดคล้องกับ Thailand 4.0	5
5.7 โครงการสอดคล้องกับยุทธศาสตร์จังหวัด	5
5.8 โครงการแก้ไขปัญหาความยากจนหรือการเสริมสร้างให้ประเทศชาติมั่นคง มั่งคั่ง ยั่งยืน ภายใต้หลักปรัชญาของเศรษฐกิจพอเพียง	5
5.9 งบประมาณ มีความสอดคล้องกับเป้าหมาย (ผลผลิตของโครงการ)	5
5.10 มีการประมาณการราคาถูกต้องตามหลักวิธีการงบประมาณ	5
5.11 มีการกำหนดตัวชี้วัด (KPI) และสอดคล้องกับวัตถุประสงค์และผลที่คาดว่าจะได้รับ	5
5.12 ผลที่คาดว่าจะได้รับ สอดคล้องกับวัตถุประสงค์	5
<b>รวมคะแนน</b>	<b>100</b>

**๖. แนวทางเบื้องต้นในการให้คะแนนแนวทางการพิจารณาการติดตามและประเมินผล  
โครงการเพื่อความสอดคล้องแผนพัฒนาท้องถิ่นขององค์กรปกครองส่วนท้องถิ่น**

ประเด็นการพิจารณา	รายละเอียดหลักเกณฑ์	คะแนนเต็ม	คะแนนที่ได้
1.การสรุปสถานการณ์การพัฒนา	เป็นการวิเคราะห์กรอบการจัดทำยุทธศาสตร์ขององค์กรปกครองส่วนท้องถิ่น (ใช้การวิเคราะห์ SWOT Analysis/Demand (Demand Analysis)/Global Demand และ Trend ปัจจุบันและสถานการณ์การเปลี่ยนแปลงที่มีผลต่อการพัฒนา อย่างน้อยต้องประกอบด้วย การวิเคราะห์ศักยภาพด้านเศรษฐกิจ, ด้านสังคม, ด้านทรัพยากรธรรมชาติและสิ่งแวดล้อม)	10	
2. การประเมินผลการนำแผนพัฒนาท้องถิ่นไปปฏิบัติในเชิงปริมาณ	1) การควบคุมที่มีการใช้ตัวเลขต่างๆ เพื่อนำมาใช้วัดผลในเชิงปริมาณ เช่น การวัดจำนวนโครงการ กิจกรรม งานต่างๆ ก็คือผลผลิตนั่นเองว่าเป็นไปตามที่ตั้งเป้าหมายเอาไว้หรือไม่จำนวนที่ดำเนินการจริงตามที่ได้กำหนดไว้เท่าไร จำนวนที่ไม่สามารถดำเนินการได้มีจำนวนเท่าไร สามารถอธิบายได้ตามหลักประสิทธิภาพ (Efficiency) ของการพัฒนาท้องถิ่นตามอำนาจหน้าที่ที่ได้กำหนดไว้ 2) วิเคราะห์ผลกระทบ/สิ่งที่กระทบ (Impact) โครงการที่ดำเนินการในเชิงปริมาณ (Quantitative)	10	
3. การประเมินผลการนำแผนพัฒนาท้องถิ่นไปปฏิบัติในเชิงคุณภาพ	1) การประเมินประสิทธิผลของแผนพัฒนาในเชิงคุณภาพคือการนำเอาเทคนิคต่างๆ มาใช้เพื่อวัดว่าภารกิจ โครงการ กิจกรรม งานต่างๆ ที่ดำเนินการในพื้นที่นั้นๆ ตรงต่อความต้องการของประชาชนหรือไม่และเป็นไปตามอำนาจหน้าที่หรือไม่ ประชาชนพึงพอใจหรือไม่ สิ่งของ วัสดุ ครุภัณฑ์ การดำเนินการต่างๆ มีสภาพหรือลักษณะถูกต้อง คงทน ถาวร สามารถใช้งานได้ตามวัตถุประสงค์หรือไม่ ซึ่งเป็นไปตามหลักประสิทธิผล (Effectiveness) ผลการปฏิบัติราชการที่บรรลุวัตถุประสงค์และเป้าหมายของแผนการปฏิบัติราชการตามที่ได้รับงบประมาณมาดำเนินการ รวมถึงสามารถเทียบเคียงกับส่วนราชการหรือหน่วยงาน 2) วิเคราะห์ผลกระทบ/สิ่งที่กระทบ (Impact) โครงการที่ดำเนินการในเชิงคุณภาพ (Qualitative)	10	
4. แผนงานและยุทธศาสตร์การพัฒนา	1) วิเคราะห์แผนงาน งาน ที่เกิดจากด้านต่างๆ มีความสอดคล้องกับยุทธศาสตร์ขององค์กรปกครองส่วนท้องถิ่นในมิติต่างๆ จนนำไปสู่การจัดทำโครงการพัฒนาท้องถิ่นโดยใช้ SWOT Analysis/Demand (Demand Analysis)/Global Demand/Trend หรือหลักการบูรณาการ (Integration) กับองค์กรปกครองส่วนท้องถิ่นที่มีพื้นที่ติดต่อกัน 2) วิเคราะห์แผนงาน งาน ที่เกิดจากด้านต่างๆ ที่สอดคล้องกับการแก้ไขปัญหาความยากจน หลักปรัชญา	10	

ประเด็นการพิจารณา	รายละเอียดหลักเกณฑ์	คะแนนเต็ม	คะแนนที่ได้
5. โครงการพัฒนา	<u>ควรประกอบด้วยข้อมูลดังนี้</u>	60	
5.1 ความชัดเจนของชื่อโครงการ	เป็นโครงการที่มีวัตถุประสงค์สนองต่อแผนยุทธศาสตร์การพัฒนาขององค์กรปกครองส่วนท้องถิ่นและดำเนินการเพื่อให้การพัฒนาบรรลุตามวิสัยทัศน์ขององค์กรปกครองส่วนท้องถิ่นที่กำหนดไว้ ชื่อโครงการมีความชัดเจน มุ่งไปเรื่องใดเรื่องหนึ่ง อ่านแล้วเข้าใจได้ว่าจะพัฒนาอะไรในอนาคต	5	
5.2 กำหนดวัตถุประสงค์สอดคล้องกับโครงการ	มีวัตถุประสงค์ชัดเจน (clear objective) โครงการต้องกำหนดวัตถุประสงค์สอดคล้องกับความเป็นมาของโครงการ สอดคล้องกับหลักการและเหตุผล วิธีการดำเนินงานต้องสอดคล้องกับวัตถุประสงค์ มีความเป็นไปได้ชัดเจน มีลักษณะเฉพาะเจาะจง	5	
5.3 เป้าหมาย ผลผลิตโครงการมีความชัดเจนนำไปสู่การตั้งงบประมาณได้ถูกต้อง	สภาพที่อยากให้เกิดขึ้นในอนาคตเป็นทิศทางที่ต้องไปให้ถึงเป้าหมายต้องชัดเจน สามารถระบุจำนวนเท่าไร กลุ่มเป้าหมายคืออะไร มีผลผลิตอย่างไรกลุ่มเป้าหมายพื้นที่ดำเนินงาน และระยะเวลาดำเนินงานอธิบายให้ชัดเจนว่าโครงการนี้จะทำที่ไหนเริ่มต้นในช่วงเวลาใดและจบลงเมื่อไรใครคือกลุ่มเป้าหมายของโครงการหากกลุ่มเป้าหมายมีหลายกลุ่มให้บอกชัดเจนไปว่าใครคือกลุ่มเป้าหมายหลักใครคือกลุ่มเป้าหมายรอง	5	
5.4 โครงการมีความสอดคล้องกับแผนยุทธศาสตร์ 20 ปี	โครงการสอดคล้องกับ (1) ความมั่นคง (2) การสร้างความสามารถในการแข่งขัน (3) การพัฒนาและเสริมสร้างศักยภาพคน (4) การสร้างโอกาสความเสมอภาคและเท่าเทียมกันทางสังคม (5) การสร้างการเติบโตบนคุณภาพชีวิตที่เป็นมิตรต่อสิ่งแวดล้อม (6) การปรับสมดุลและพัฒนาระบบการบริหารจัดการภาครัฐเพื่อให้เกิดความมั่นคง มั่งคั่ง ยั่งยืน	5	
5.5 เป้าหมาย (ผลผลิตของโครงการ) มีความสอดคล้องกับแผนพัฒนาเศรษฐกิจและสังคมแห่งชาติ	โครงการมีความสอดคล้องกับแผนพัฒนาเศรษฐกิจและสังคมแห่งชาติ ฉบับที่ 12 โดย (1) ยึดหลักปรัชญาของเศรษฐกิจพอเพียง (2) ยึดคนเป็นศูนย์กลางการพัฒนา (3) ยึดวิสัยทัศน์ภายใต้ยุทธศาสตร์ชาติ 20 ปี (4) ยึดเป้าหมายอนาคตประเทศไทย 2579 (5) ยึดหลักการนำไปสู่การปฏิบัติให้เกิดผลสัมฤทธิ์อย่างจริงจังใน 5 ปีที่ต่อยอดไปสู่ผลสัมฤทธิ์ที่เป็นเป้าหมายระยะยาว ภายใต้แนวทางการพัฒนา (1) การยกระดับศักยภาพการแข่งขันและการหลุดพ้นกับดักรายได้ปานกลางสู่รายได้สูง (2) การพัฒนาศักยภาพคนตามช่วงวัยและการปฏิรูประบบเพื่อสร้างสังคมสูงวัยอย่างมีคุณภาพ (3) การลดความเหลื่อมล้ำทางสังคม (4) การรองรับการเชื่อมโยงภูมิภาคและความเป็นเมือง (5) การสร้างความเจริญเติบโตทางเศรษฐกิจและสังคมอย่างเป็นมิตรกับสิ่งแวดล้อม (6) การบริหารราชการแผ่นดินที่มีประสิทธิภาพ	5	
5.6 โครงการมีความสอดคล้องกับ Thailand 4.0	โครงการมีลักษณะหรือสอดคล้องกับการปรับเปลี่ยนโครงสร้างเศรษฐกิจไปสู่ Value-Based Economy หรือเศรษฐกิจที่ขับเคลื่อนด้วยนวัตกรรม ทำน้อย ได้มากเช่น (1) เปลี่ยนจากการผลิตสินค้า โภคภัณฑ์ไปสู่สินค้าเชิงนวัตกรรม (2) เปลี่ยนจากการขับเคลื่อนประเทศด้วยภาคอุตสาหกรรมไปสู่การขับเคลื่อนด้วยเทคโนโลยี ความคิดสร้างสรรค์ และนวัตกรรม (3) เปลี่ยนจากการเน้นภาคการผลิตสินค้า ไปสู่การเน้นภาคบริการมากขึ้น รวมถึงโครงการที่เติมเต็มด้วยวิทยาการ ความคิดสร้างสรรค์ นวัตกรรม วิทยาศาสตร์ เทคโนโลยี และการวิจัยและพัฒนา แล้วต่อยอดความได้เปรียบเชิงเปรียบเทียบ เช่น ด้านเกษตร เทคโนโลยีชีวภาพ สาธารณสุข วัฒนธรรม ฯลฯ	5	

ประเด็นการพิจารณา	รายละเอียดหลักเกณฑ์	คะแนนเต็ม	คะแนนที่ได้
5. โครงการพัฒนา (ต่อ) 5.7 โครงการสอดคล้องกับยุทธศาสตร์จังหวัด	โครงการพัฒนาท้องถิ่นมีความสอดคล้องกับห้วงระยะเวลาของแผนพัฒนาจังหวัดที่ได้กำหนดขึ้น เพื่อขับเคลื่อนการพัฒนาท้องถิ่นเสมือนหนึ่งการขับเคลื่อนการพัฒนาจังหวัด ซึ่งไม่สามารถแยกส่วนใดส่วนหนึ่งออกจากกันได้ นอกจากนี้โครงการพัฒนาท้องถิ่นต้องเป็นโครงการเชื่อมต่อหรือเดินทางไปด้วยกันกับยุทธศาสตร์จังหวัดที่ได้กำหนดขึ้นที่เป็นปัจจุบัน	5	
5.8 โครงการแก้ไขปัญหาความยากจนหรือการเสริมสร้างให้ประเทศชาติมั่นคง มั่งคั่ง ยั่งยืนภายใต้หลักปรัชชารัฐ	เป็นโครงการที่ดำเนินการภายใต้พื้นฐานความพอเพียงที่ประชาชนดำเนินการเองหรือร่วมดำเนินการ เป็นโครงการต่อยอดและขยายได้ เป็นโครงการที่ประชาชนต้องการเพื่อให้เกิดความยั่งยืน ซึ่งมีลักษณะที่จะให้ท้องถิ่นมีความมั่นคง มั่งคั่ง ยั่งยืน เป็นท้องถิ่นที่พัฒนาแล้วด้วยการพัฒนาตามปรัชญาของเศรษฐกิจพอเพียง	5	
5.9 งบประมาณ มีความสอดคล้องกับเป้าหมาย (ผลผลิตของโครงการ)	งบประมาณโครงการพัฒนาจะต้องคำนึงถึงหลักสำคัญ 5 ประการในการจัดทำโครงการได้แก่ (1) ความประหยัด (Economy) (2) ความมีประสิทธิภาพ (Efficiency) (3) ความมีประสิทธิภาพ (Effectiveness) (4) ความเสมอภาคในการพัฒนาท้องถิ่น นำไปสู่ความยุติธรรม (Equity) (5) ความโปร่งใส (Transparency)	5	
5.10 มีการประมาณการราคาถูกต้องตามหลักวิธีการงบประมาณ	การประมาณการราคาเพื่อการพัฒนาต้องให้สอดคล้องกับโครงการถูกต้องตามหลักวิชาการทางช่าง หลักของราคากลาง ราคากลางท้องถิ่น มีความโปร่งใสในการกำหนดราคาและตรวจสอบได้ในเชิงประจักษ์	5	
5.11 มีการกำหนดตัวชี้วัด (KPI) และสอดคล้องกับวัตถุประสงค์และผลที่คาดว่าจะได้รับ	มีการกำหนดดัชนีชี้วัดผลงาน (Key Performance Indicator : KPI) ที่ สามารถวัดได้ (measurable) ใช้บอกประสิทธิผล (effectiveness) ใช้บอกประสิทธิภาพ (efficiency) ได้ เช่น การกำหนดความพึงพอใจ การกำหนดร้อยละ การกำหนดอันเกิดจากผลของวัตถุประสงค์ที่เกิดขึ้นสิ่งที่ได้รับ (การคาดการณ์ คาดว่าจะได้รับ)	5	
5.12 ผลที่คาดว่าจะได้รับสอดคล้องกับวัตถุประสงค์	ผลที่ได้รับเป็นสิ่งที่เกิดขึ้นได้จริงจากการดำเนินการตามโครงการพัฒนา ซึ่งสอดคล้องกับวัตถุประสงค์ที่ตั้งไว้ การได้ผลหรือผลที่เกิดขึ้นจะต้องเท่ากับวัตถุประสงค์หรือมากกว่าวัตถุประสงค์ซึ่งการเขียนวัตถุประสงค์ควรคำนึงถึง (1) ความเป็นไปได้และมีความเฉพาะเจาะจง ในการดำเนินงานตามโครงการ (2) วัดและประเมินผลระดับของความสำเร็จได้ (3) ระบุสิ่งที่ต้องการดำเนินงานอย่างชัดเจนและเฉพาะเจาะจงมากที่สุด และสามารถปฏิบัติได้ (4) เป็นเหตุเป็นผล สอดคล้องกับความเป็นจริง (5) ส่งผลต่อการบ่งบอกเวลาได้	5	
<b>รวมคะแนน</b>		<b>100</b>	

## ๗. การวัดผลในเชิงปริมาณและเชิงคุณภาพ

โดยใช้รูปแบบเชิงพรรณนา ซึ่งสามารถแสดงได้ทั้งการอธิบายเชิงสถิติรูปภาพกราฟข้อมูลต่างๆ จาก

7.1 ใช้แบบสำหรับการติดตามและประเมินผลเชิงปริมาณและคุณภาพ

(1) แบบตัวบ่งชี้การปฏิบัติงาน (Performance Indicators)

(2) แบบบัตรคะแนน (Scorecard Model) แบบบัตรคะแนน หรือ Scorecard Model ของ Kaplan &

Norton

(3) แบบมุ่งวัดผลสัมฤทธิ์ (Result Framework Model (RF))

(4) แบบเชิงเหตุผล (Logical Model) ตัวแบบเชิงเหตุผล หรือ Logical Model

(5) แบบวัดกระบวนการปฏิบัติงาน (Process Performance Measurement System (PPMS))

ระบบการวัดกระบวนการปฏิบัติงานหรือ PPMS

(6) แบบการประเมินโดยใช้วิธีการแก้ปัญหาหรือเรียนรู้จากปัญหาที่เกิดขึ้นหรือ Problem-Solving

Method

(7) แบบการประเมินแบบมีส่วนร่วม (Participatory Methods)

(8) แบบการประเมินผลกระทบ (Impact Evaluation)

(9) แบบการประเมินความเสี่ยง (Risk Assessment Model)

(10) แบบการประเมินตนเอง (Self-assessment Model) และ

(11) แบบอื่นๆ ที่องค์กรปกครองส่วนท้องถิ่นกำหนดขึ้น ทั้งนี้ต้องอยู่ภายใต้กรอบตามข้อ

(1)-(10) หรือเป็นแบบผสมก็ได้

7.2 เชิงปริมาณ (Quantity) คุณภาพ (Quality) ผลที่ได้จริงๆ คืออะไรค่าใช้จ่าย (Cost) เวลา (Time) เป็นไปตามที่กำหนดไว้หรือไม่

7.3 ประชาชนได้ประโยชน์อย่างไรหรือราชการได้ประโยชน์อย่างไร

7.4 วัดผลนั้นได้จริงหรือไม่ หรือวัดได้เท่าไร (Key Performance Indicators : KPIs)

7.5 ผลกระทบ (Impact)