



แผนพัฒนาท้องถิ่น (พ.ศ. 2566-2570)

เทศบาลตำบลดงเย็น
อำเภอเมืองมุกดาหาร จังหวัดมุกดาหาร

คำนำ

ด้วยปัจจุบันกิจการงานขององค์กรปกครองส่วนท้องถิ่นโดยเฉพาะอย่างยิ่งในรูปแบบของเทศบาล ได้เพิ่มภาระและความรับผิดชอบต่อสังคมมากขึ้น เนื่องจากการคมนาคม เศรษฐกิจ การศึกษา ผังเมือง การสาธารณสุข และการบริการแก่สาธารณะเพื่อให้สอดคล้องกับรัฐธรรมนูญแห่งราชอาณาจักรไทย ได้กำหนดหลักการในการจัดระเบียบการปกครองส่วนท้องถิ่นขึ้นใหม่ เพื่อให้เป็นไปตามหลักแห่งการปกครองตนเองตามเจตนารมณ์ของประชาชนในท้องถิ่น ทั้งนี้ภารกิจหน้าที่ในการบริการสาธารณะแก่ประชาชนให้มีคุณภาพชีวิตที่ดีแบบอยู่ดีมีสุข และเพื่อให้สอดคล้องกับกรอบยุทธศาสตร์การพัฒนาจังหวัดมุกดาหาร อันเป็นการบริหารงานแบบบูรณาการรูปแบบใหม่ ให้มีประสิทธิภาพและประสิทธิผลตามเจตนารมณ์ของรัฐบาล ที่จะนำประชาชนมีคุณภาพชีวิตที่ดีขึ้นในทุกๆ ด้านและสังคมมีการพัฒนาที่มั่นคงและมั่นคง

ในการจัดทำแผนพัฒนาท้องถิ่นของเทศบาลตำบลดงเย็นฉบับนี้ ได้นำแนวทางการพัฒนาจังหวัดมุกดาหารเป็นหลักการเสมือนเข็มทิศที่ชี้แนะในการดำเนินงาน ซึ่งประชาชนจะได้รับผลประโยชน์อย่างสูงสุดจากแผนพัฒนาท้องถิ่นที่กำหนดขึ้น และเป็นส่วนหนึ่งในความตั้งใจจริง จากการนำความรู้ ความสามารถ อย่างจริงจังจริงใจ และวิสัยทัศน์ของผู้บริหารของเทศบาลตำบลดงเย็นนำมาพัฒนาอย่างต่อเนื่อง

สารบัญ

เรื่อง	หน้า
ส่วนที่ 1 บทนำ	3-7
ส่วนที่ 2 สภาพทั่วไปและข้อมูลพื้นฐานที่สำคัญขององค์กรปกครองส่วนท้องถิ่น	8-72
ส่วนที่ 3 ยุทธศาสตร์และแนวทางการพัฒนาขององค์กรปกครองส่วนท้องถิ่น	73-184
ส่วนที่ 4 การติดตามและประเมินผลการนำแผนพัฒนาท้องถิ่นไปปฏิบัติ	185-186

ส่วนที่ 1

บทนำ

แผนพัฒนาท้องถิ่น (พ.ศ.2566-2570) เทศบาลตำบลดงเย็น เป็นการแปลงแผนพัฒนาท้องถิ่นไปสู่การปฏิบัติ โดยมีหลักคิดที่ว่า การใช้ยุทธศาสตร์การพัฒนาหนึ่งๆ จะมีแนวทางการพัฒนาได้มากกว่าหนึ่งแนวทาง และการให้แนวทางการพัฒนาหนึ่งๆ จะมีโครงการ/กิจกรรมไม่มากกว่าหนึ่งโครงการ/กิจกรรมที่จะต้องนำมาดำเนินการเพื่อให้บรรลุตามวัตถุประสงค์และเป็นเป้าหมายที่ต้องการในแต่ละยุทธศาสตร์การพัฒนาซึ่งจะมีผลต่อวัตถุประสงค์ เป้าหมาย จุดมุ่งหมายการพัฒนาอย่างยั่งยืน และวิสัยทัศน์ในที่สุดนอกจากนั้นแผนพัฒนาท้องถิ่น (พ.ศ.2566-2570) เทศบาลตำบลดงเย็น เป็นแผนที่มีความสัมพันธ์ใกล้ชิดกับงบประมาณรายจ่ายประจำปี กล่าวคือเทศบาลตำบลดงเย็น ใช้การวางแผนพัฒนาเป็นเครื่องมือในการจัดทำงบประมาณรายจ่ายประจำปี โดยนำโครงการ/กิจกรรมจากแผนพัฒนาท้องถิ่น (พ.ศ.2566-2570) ในปีที่จะจัดทำงบประมาณรายจ่ายประจำปีไปจัดทำงบประมาณ เพื่อให้กระบวนการคิดทำงบประมาณเป็นไปด้วยความรอบคอบ และผ่านกระบวนการมีส่วนร่วมของประชาชน

“แผนพัฒนาท้องถิ่น” หมายถึง แผนพัฒนาเศรษฐกิจและสังคมขององค์กรปกครองส่วนท้องถิ่นที่สอดคล้องกับแผนพัฒนาท้องถิ่น (พ.ศ.2566-2570) อันมีลักษณะเป็นการกำหนดรายละเอียดแผนงานโครงการพัฒนาที่จัดทำขึ้นสำหรับปีงบประมาณแต่ละปี ซึ่งมีความต่อเนื่องและเป็นแผนต่อหน้าครอบคลุมระยะเวลา 5 ปี มีการทบทวนเพื่อปรับปรุงเป็นประจำทุกปี ดังนั้น โครงการที่บรรจุอยู่ในแผนพัฒนาท้องถิ่น (พ.ศ.2566-2570) โดยเฉพาะในแผนประจำปีแรกของช่วงระยะเวลา 5 ปี นั้นควรมีสภาพความพร้อมอย่างน้อย 2 ประการ คือ

1. มีความแน่นอนของกิจกรรมที่จะดำเนินการ โดยมีการประเมิน คือ ความเป็นไปได้ของโครงการ/กิจกรรม รวมทั้งผลประโยชน์สาธารณะที่จะได้รับจากโครงการ/กิจกรรม

2. กิจกรรมที่อยู่ในแผนประจำปีแรกของช่วงระยะเวลา 5 ปีควรมีความพร้อมในเรื่องรูปแบบ และรายละเอียดทางเทคนิคพอสมควรเพื่อให้สามารถกำหนดรายการในแผนพัฒนาที่จะนำไปใช้จัดทำงบประมาณรายจ่ายประจำปีต่อไป

1.1 ลักษณะของแผนพัฒนาท้องถิ่น (พ.ศ.2566-2570)

แผนพัฒนาท้องถิ่น (พ.ศ.2566-2570) มีลักษณะกว้างๆ ดังต่อไปนี้

1. เป็นเอกสารที่แสดงความสอดคล้องกับแผนพัฒนาท้องถิ่น (พ.ศ.2566-2570)
2. เป็นเอกสารที่แสดงแนวทางการพัฒนาและวัตถุประสงค์ของแนวทางการพัฒนาที่ชัดเจนและมีลักษณะเฉพาะเจาะจงที่ดำเนินการ
3. เป็นเอกสารที่แสดงโครงการ/กิจกรรมการพัฒนาที่จะดำเนินการเป็นช่วงระยะเวลา 5 ปี
4. เป็นเอกสารที่จะแสดงความเชื่อมโยงระหว่างระหว่างแผนพัฒนาท้องถิ่น (พ.ศ.2566-2570) กับงบประมาณรายจ่ายประจำปี

1.2 วัตถุประสงค์ของการจัดทำแผนพัฒนาเทศบาล

1. เพื่อแสดงความเห็นความสอดคล้องกับแผนพัฒนาท้องถิ่น(พ.ศ.2566-2570)
2. เพื่อเป็นแนวทางการพัฒนาและวัตถุประสงค์ของแนวทางการพัฒนาที่ชัดเจน และมีลักษณะเฉพาะเจาะจงที่ดำเนินการ
3. เพื่อเป็นการเตรียมเอกสารที่แสดงโครงการ/กิจกรรม การพัฒนาที่จะดำเนินการในช่วงระยะเวลา 5 ปี
4. เป็นเอกสารที่แสดงความเชื่อมโยงระหว่างแผนพัฒนาท้องถิ่น (พ.ศ.2566-2570) กับงบประมาณรายจ่ายประจำปี

1.3 ขั้นตอนการจัดทำแผนพัฒนาท้องถิ่น(พ.ศ.2566-2570)

ขั้นตอนที่ 1 การเตรียมการจัดทำแผน

1. หน่วยงานที่รับผิดชอบการจัดทำแผนพัฒนาควรเข้าพบผู้บริหารท้องถิ่นเพื่อชี้แจงวัตถุประสงค์ ความสำคัญ และความจำเป็นในการจัดทำแผนพัฒนาท้องถิ่น(พ.ศ.2566-2570) เพื่อให้ผู้บริหารทราบถึงภารกิจที่จะต้องดำเนินการต่อไป และดำเนินการเสนอโครงการจัดทำแผนพัฒนาท้องถิ่น(พ.ศ.2566-2570) ปลัดองค์กรปกครองส่วนท้องถิ่นให้ผู้บริหารท้องถิ่นอนุมัติ โครงการดังกล่าวจะเป็นการกำหนดทรัพยากรในการจัดทำแผนพัฒนาท้องถิ่น(พ.ศ.2566-2570) และกำหนดปฏิทินการทำงานไว้อย่างชัดเจน

2. หน่วยงานที่รับผิดชอบ แจ้างโครงการที่ได้รับอนุมัติให้ผู้ที่เกี่ยวข้องทราบได้แก่คณะกรรมการพัฒนาท้องถิ่นคณะกรรมการสนับสนุนการจัดทำแผนพัฒนาท้องถิ่น หน่วยงานภายในขององค์กรปกครองส่วนท้องถิ่น และประชาชน

ขั้นตอนที่ 2 การคัดเลือกยุทธศาสตร์และแนวทางการพัฒนา

1. ในขั้นตอนนี้คณะกรรมการสนับสนุนการจัดทำแผนพัฒนาจะสรุปยุทธศาสตร์การพัฒนาและแนวทางการพัฒนาจากแผนพัฒนาท้องถิ่น(พ.ศ.2566-2570) พร้อมทั้งข้อมูลที่เกี่ยวข้อง ปัญหาความต้องการของท้องถิ่น รวมทั้งสรุปยุทธศาสตร์การพัฒนาของจังหวัด/อำเภอ และนโยบายของผู้บริหารท้องถิ่นเพื่อนำเสนอต่อคณะกรรมการพัฒนาท้องถิ่น

2. คณะกรรมการพัฒนาท้องถิ่น คือ การประชุมระหว่างคณะกรรมการพัฒนาท้องถิ่น ประชาคมท้องถิ่นและส่วนราชการที่เกี่ยวข้อง เพื่อร่วมกันพิจารณาโดยในการจัดทำแผนพัฒนาท้องถิ่น(พ.ศ.2566-2570) ในครั้งแรก ให้เวทีการประชุมร่วมกันดังกล่าว คัดเลือกยุทธศาสตร์การพัฒนา แนวทางการพัฒนาที่สมควรนำมาใช้เป็นแนวทางการจัดทำแผนพัฒนาท้องถิ่น(พ.ศ.2566-2570) เพื่อเป็นกรอบในการพิจารณาจัดทำโครงการ/กิจกรรมในแผนพัฒนา 5 ปีต่อไป

3. เมื่อได้แนวทางการพัฒนาแล้ว เวทีการประชุมร่วมพิจารณาว่าจะโครงการ/กิจกรรมอะไรบ้างที่ต้องดำเนินการเพื่อให้บรรลุวัตถุประสงค์และเป้าหมายของแนวทางการพัฒนาที่คัดเลือกมาใช้เป็นกรอบในการพัฒนา

4. โครงการ/กิจกรรม ที่พิจารณากำหนดอาจมีเป็นจำนวนมากทั้งสิ้น ในขั้นตอนนี้จะต้องมีการดำเนินการ ดังนี้

(1) พิจารณาความเกี่ยวเนื่องกันระหว่างยุทธศาสตร์หรือระหว่างแนวทางการพัฒนา

(2) ให้พิจารณานำโครงการ/กิจกรรม จากแผนชุมชนที่เกินขีดความสามารถในการดำเนินการของชุมชนที่สอดคล้องกับยุทธศาสตร์การพัฒนาในแผนพัฒนาท้องถิ่น(พ.ศ.2566-2570) มาประกอบการจัดทำแผนพัฒนาท้องถิ่น(พ.ศ.2566-2570)

(3) มีการจัดลำดับความสำคัญของโครงการ/กิจกรรม เพื่อที่จะบรรจุลงในแผนพัฒนาท้องถิ่น(พ.ศ.2566-2570) ได้ในช่วงถัดไปด้วย เนื่องจากในการดำเนินการเพื่อให้บรรลุวัตถุประสงค์ของยุทธศาสตร์การพัฒนาอาจจะต้องใช้เวลาต่อเนื่องจนกว่าห้าปี

(4) เนื่องจากกิจกรรมที่จะต้องดำเนินการมีความหลากหลาย ดังนั้น ในขั้นตอนการพิจารณากำหนดกิจกรรม องค์กรปกครองส่วนท้องถิ่นจะต้องคำนึงถึงสิ่งต่างๆ ดังต่อไปนี้

- งบประมาณรายรับ รายจ่ายขององค์กรปกครองส่วนท้องถิ่น
- ทรัพยากรการบริหารอื่นๆ ขององค์กรปกครองส่วนท้องถิ่น
- ข้อดีการพัฒนาที่สามารถเข้ามามีส่วนร่วมดำเนินการ
- โครงการที่องค์กรปกครองส่วนท้องถิ่นดำเนินการเอง กล่าวคือ ชีตความสามารถด้าน

กำลังเงิน กำลังคน วัสดุอุปกรณ์

- โครงการที่องค์กรปกครองส่วนท้องถิ่นอุดหนุนให้หน่วยงานอื่นดำเนินการ เพื่อให้เกิดประสิทธิภาพในการดำเนินการเนื่องจากเป็นงานที่อยู่ในอำนาจหน้าที่

- โครงการที่ขอรับการสนับสนุนจากหน่วยงานอื่น

ขั้นตอนที่ 3 การเก็บรวบรวมข้อมูลและการวิเคราะห์ข้อมูล

1. การเก็บรวบรวมข้อมูล

คณะกรรมการสนับสนุนการจัดทำแผนพัฒนาท้องถิ่นดำเนินการสำรวจและเก็บรวบรวมข้อมูลที่จำเป็นต่อการจัดทำแผนพัฒนาท้องถิ่น(พ.ศ.2566-2570) ซึ่งนอกจากจะต้องเก็บรวบรวมข้อมูลพื้นฐานทั่วไปแล้วยังจะต้องวิเคราะห์ว่ายุทธศาสตร์การพัฒนาแนวทางการพัฒนาที่เลือกต้องการข้อมูลประเภทใดเป็นพิเศษต้องการข้อมูลของช่วงเวลาใด และจะเก็บข้อมูลจากแหล่งใด เพื่อนำข้อมูลที่จะนำมาวิเคราะห์

2. การวิเคราะห์ข้อมูล

1. การประเมินผลการพัฒนาที่ผ่านมา
2. การคัดเลือกยุทธศาสตร์การพัฒนา
3. การจัดลำดับความสำคัญของแนวทางการพัฒนา
4. การตัดสินใจเลือกแนวทางการพัฒนาในห้าปี

ขั้นตอนที่ 4 การกำหนดวัตถุประสงค์ของแนวทางการพัฒนา

1. หลักการใช้แนวทางการพัฒนาในช่วงห้าปีแรกให้ประชุมร่วมพิจารณาคัดเลือกวัตถุประสงค์ของยุทธศาสตร์พัฒนามาจัดทำเป็นวัตถุประสงค์ของแนวทางการพัฒนา โดยพิจารณาคัดเลือกวัตถุประสงค์ของยุทธศาสตร์ของพัฒนา มาจัดทำเป็นวัตถุประสงค์ของแนวทางการพัฒนา ที่สอดคล้องกับแนวทางการพัฒนาในช่วงห้าปี โดยนำวัตถุประสงค์ดังกล่าวมาจัดทำเป็นวัตถุประสงค์ของแนวทางการพัฒนาในช่วงห้าปี

2. ในขั้นตอนนี้ ที่ประชุมจะร่วมกับพิจารณากำหนดโครงการ/กิจกรรมการพัฒนา ที่จะต้องดำเนินการตามแนวทางที่คัดเลือก และโดยกิจกรรมที่จะดำเนินการย่อมมีความหลากหลาย ซึ่งที่ประชุมจะต้องพิจารณาในประเด็นดังนี้

(1) พิจารณากิจกรรมที่ต้องดำเนินการเพื่อให้บรรลุวัตถุประสงค์ของแนวทางการพัฒนาที่กำหนดอย่างรอบคอบ เพื่อให้ได้โครงการ/กิจกรรมที่ครบถ้วน

(2) พิจารณาจัดลำดับความสำคัญของโครงการ/กิจกรรม

(3) พิจารณาถึงความเชื่อมโยงของกิจกรรมทั้งในด้านกระบวนการดำเนินงานและในด้านของผลการดำเนินการ

(4) พิจารณาคัดเลือกโครงการ/กิจกรรม

ก. จากความจำเป็นเร่งด่วน

ข. ชัดความสามารถทางทรัพยากรการบริหารขององค์กรปกครองท้องถิ่น

ค. ความเชื่อมโยงกิจกรรมและระยะเวลาที่จะดำเนินการ

ขั้นตอนที่ 5 การจัดทำรายละเอียดโครงการ/กิจกรรม การพัฒนา

คณะกรรมการสนับสนุนการจัดทำแผนพัฒนาท้องถิ่นพิจารณาคัดเลือกโครงการที่สอดคล้องกับแนวทางพัฒนาในช่วงห้าปี มาคิดทำรายละเอียดโครงการ ในด้านเป้าหมาย ผลผลิต ผลลัพธ์ งบประมาณ ระยะเวลา ผู้รับผิดชอบ และตัวชี้วัดความสำเร็จโดยเน้นการศึกษารายละเอียดของกิจกรรมที่จะดำเนินการในปีแรกของแผนพัฒนาท้องถิ่น(พ.ศ.2566-2570) เพื่อให้สามารถนำไปจัดทำงบประมาณรายจ่ายประจำปีได้ต่อไป

ขั้นตอนที่ 6 การจัดทำร่างแผนพัฒนาท้องถิ่น(พ.ศ.2566-2570)

1. คณะกรรมการสนับสนุนการจัดทำแผนพัฒนาท้องถิ่น จัดทำร่างแผนพัฒนาห้าปี โดยมีเค้าโครงการประกอบด้วย 6 ส่วน ดังนี้

ส่วนที่ 1 บทนำ

ส่วนที่ 2 สภาพทั่วไปและข้อมูลพื้นฐานขององค์กรปกครองส่วนท้องถิ่น

ส่วนที่ 3 ยุทธศาสตร์และแนวทางการพัฒนาในช่วงห้าปี

ส่วนที่ 4 บัญชีโครงการ/กิจกรรม

ส่วนที่ 5 การติดตามและประเมินผลการนำแผนพัฒนาท้องถิ่น(พ.ศ.2566-2570) ไปปฏิบัติ

2. คณะกรรมการสนับสนุนการจัดทำแผนพัฒนาท้องถิ่น จัดเวทีประชาคม ซึ่งประกอบด้วย คณะกรรมการพัฒนาท้องถิ่น ประชาคมท้องถิ่นและหน่วยงานที่เกี่ยวข้อง เพื่อเสนอร่างแผนพัฒนาห้าปีและรับฟังความคิดเห็น ข้อเสนอแนะ แล้วนำไปปรับปรุงแผนพัฒนาท้องถิ่น(พ.ศ.2561-2565) ให้สมบูรณ์ต่อไป

3. คณะกรรมการสนับสนุนการจัดทำแผนพัฒนาท้องถิ่นนำร่างแผนพัฒนาท้องถิ่น(พ.ศ.2561-2565) ที่ปรับปรุงเสนอคณะกรรมการพัฒนาท้องถิ่นเพื่อพิจารณา

ขั้นตอนที่ 7 การอนุมัติและประกาศใช้แผนพัฒนาท้องถิ่น(พ.ศ.2566-2570)

1. คณะกรรมการพัฒนาท้องถิ่นเสนอร่างแผนพัฒนาท้องถิ่น (พ.ศ.2566-2570) ที่ผ่านการพิจารณาให้ผู้บริหารท้องถิ่นเสนอคณะกรรมการประสานแผนพัฒนาท้องถิ่นหรือเสนอคณะกรรมการประสานแผนพัฒนาท้องถิ่นระดับอำเภอในกรณีที่มีการมอบอำนาจ เพื่อพิจารณาให้ความเห็นชอบโดยมีกระบวนการเช่นเดียวกับขั้นตอนที่ 9 ของการจัดทำแผนพัฒนาท้องถิ่น (พ.ศ.2566-2570)

2. ผู้บริหารท้องถิ่นนำร่างแผนพัฒนาท้องถิ่น(พ.ศ.2566-2570) ที่ผ่านมาเห็นชอบจากคณะกรรมการประสานแผนพัฒนาท้องถิ่น หรือคณะอนุกรรมการประสานแผนพัฒนาท้องถิ่นระดับอำเภอในกรณีที่มีการมอบอำนาจ เสนอขอรับอนุมัติจากสภาท้องถิ่น

3. เมื่อสภาท้องถิ่นพิจารณาการอนุมัติแผนพัฒนาท้องถิ่น(พ.ศ.2566-2570) แล้วสภาท้องถิ่นจะส่งให้ผู้บริหารท้องถิ่นประกาศใช้แผนพัฒนาท้องถิ่น (พ.ศ.2566-2570) และนำไปปฏิบัติรวมทั้งประกาศให้ประชาชนและหน่วยงานที่เกี่ยวข้องได้รับทราบโดยทั่วกัน

4. ประโยชน์ของการจัดทำแผนพัฒนาท้องถิ่น (พ.ศ.2566-2570) การจัดทำแผนพัฒนาท้องถิ่น (พ.ศ.2566-2570) เป็นเครื่องมือที่จะช่วยให้เทศบาลตำบลลงเย็นเห็นถึงความเชื่อมโยงระหว่างแนวทาง การดำเนินงานต่างๆ ที่อาจมีความเชื่อมโยง และส่งผลทั้งในเชิงสนับสนุนและเป็นอุปสรรคต่อกัน เพื่อให้เทศบาลตำบลลงเย็นนำมาตัดสินใจกำหนดแนวทางการดำเนินงานและใช้ทรัพยากรบริหารอย่างมีประสิทธิภาพเพื่อให้เกิดประโยชน์ สาธารณะสูงสุดทรัพยากรการบริหาร ประกอบด้วย

- เงิน ทั้งเงินงบประมาณของเทศบาลฯเอง และแหล่งงบประมาณภายนอก รวมทั้งมาตรการ ประหยัดงบประมาณรายจ่ายด้วย

- คน ซึ่งหมายถึงความร่วมมือตั้งแต่ผู้บริหาร พนักงานของเทศบาลทุกระดับ ซึ่งจะมีความแตกต่าง หลากหลายทั้งด้านความรู้ ทักษะ และทัศนคติ

- วัสดุ อุปกรณ์ หมายถึงเครื่องจักร เครื่องมือ รวมทั้งอาคารสถานที่ที่จะสามารถนำมาใช้ในการ บริหารกิจการ ให้เกิดการพัฒนาระดับสูง ในกรณีการพัฒนาวัสดุอุปกรณ์ ให้มีความทันสมัยเพื่อรองรับความก้าวหน้า ของสังคมโดยส่วนรวมได้อย่างเท่าทัน และใช้วัสดุอุปกรณ์ดังกล่าวอย่างเต็มศักยภาพ

- การบริหารจัดการ เป็นสิ่งที่จะช่วยขับเคลื่อนทรัพยากรทั้งสามประการข้างต้นให้เป็นไปอย่างมีประสิทธิภาพ และมีสภาพการพัฒนาย่างยั่งยืนการบริหารจัดการเป็นทั้งศาสตร์และศิลป์ที่ต้องศึกษาและนำไปปฏิบัติอย่างต่อเนื่อง

ส่วนที่ 2

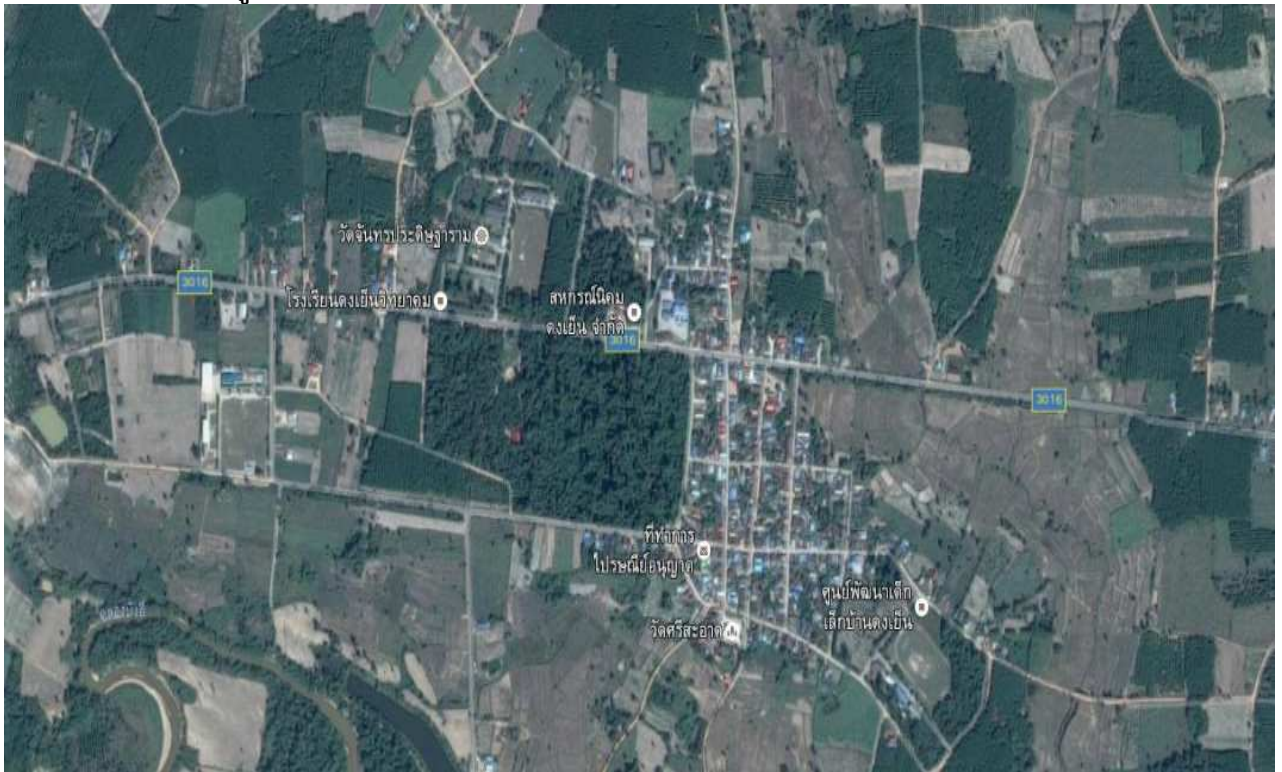
สภาพทั่วไปและข้อมูลพื้นฐานที่สำคัญของเทศบาลตำบลดงเย็น

1. ด้านกายภาพ

1.1 ที่ตั้งของเทศบาลตำบลดงเย็น

เทศบาลตำบลดงเย็นได้รับการยกฐานะออกจากองค์การบริหารส่วนตำบลเป็นเทศบาลตำบล **เมื่อวันที่ 17 มิถุนายน 2548 ตามประกาศกระทรวงมหาดไทย ลงวันที่ 17 มิถุนายน 2548** ตำบลดงเย็นตั้งอยู่ทางทิศตะวันตกเฉียงใต้ของจังหวัดมุกดาหาร และอยู่ทางทิศตะวันตกเฉียงใต้ของอำเภอเมืองมุกดาหาร มีเส้นทางคมนาคมที่สำคัญคือ ทางหลวงชนบท หมายเลข มท.3016 ระยะทางประมาณ 21 กิโลเมตร ระยะทางจากตัวเมือง 24 กม. และห่างจากกรุงเทพมหานครประมาณ 703 กิโลเมตร

- ภาพถ่ายดาวเทียมหมู่บ้านนาทองซึ่งเป็นที่ตั้งของสำนักงานเทศบาลตำบลดงเย็น



1.2 สภาพภูมิประเทศ

ตำบลดงเย็นมีลักษณะภูมิประเทศส่วนใหญ่เป็นที่ราบสูงแบบคลื่นลูกрокไม่สม่ำเสมอ พื้นที่ทางทิศใต้และทิศตะวันออกเป็นที่ราบเอียง มีภูเขาบริเวณทิศเหนือและทิศตะวันตกของตำบล มีความสูงจากระดับน้ำทะเลประมาณ 200-450 เมตร และมีคลองธรรมชาติที่สำคัญไหลผ่าน 7 หมู่บ้าน มีลำห้วยบังอี่ซึ่งเป็นลำห้วยขนาดใหญ่ไหลผ่านมีน้ำไหลตลอดปี ที่ราบลุ่มริมฝั่งห้วยบังอี่ดินมีความอุดมสมบูรณ์สูงมากแต่เนื่องจากเป็นพื้นที่ต่ำในฤดูน้ำหลากจึงเกิดความเสียหายจากอุทกภัยเป็นประจำทุกปี สภาพดินจะเป็นดินร่วนปนทรายขาดความอุดมสมบูรณ์จากการใช้ประโยชน์ในการปลูกพืชมานาน พื้นที่ส่วนใหญ่เหมาะสำหรับปลูกพืชไร่ ไม้ผล การเลี้ยงสัตว์

1.3 ลักษณะภูมิอากาศ

ข้อมูลปริมาณน้ำฝนจากสถานีตรวจวัดปริมาณน้ำฝนอำเภอเมือง จังหวัดมุกดาหาร(รหัสสถานีที่ 383201) พบว่าค่าบดงเย็น มีปริมาณน้ำฝนเฉลี่ย 10 ปีย้อนหลัง เท่ากับ 1,502 มิลลิเมตร และปริมาณน้ำฝนเฉลี่ยรายเดือน ดังตารางที่ 3-2 และภาพที่ 3-1

ตารางที่ 3-2 ปริมาณฝนเฉลี่ย 10 ปี ย้อนหลัง จำแนกเป็นรายเดือน

เดือน	ปี พ.ศ.										เฉลี่ย
	2555	2556	2557	2558	2559	2560	2561	2562	2563	2564	
ม.ค.	6	0	2	0	0	8	0	0	T	2	2
ก.พ.	0	10	0	0	68	65	0	34	7	0	18
มี.ค.	18	5	103	92	37	90	88	38	43	39	55
เม.ย.	103	274	29	12	25	46	36	74	11	53	66
พ.ค.	345	282	195	358	135	341	177	186	160	243	242
มิ.ย.	121	185	327	255	147	91	156	124	190	267	186
ก.ค.	368	173	292	363	207	388	492	316	167	200	297
ส.ค.	157	190	373	526	334	303	292	267	298	142	288
ก.ย.	263	290	277	262	332	184	316	148	152	297	252
ต.ค.	30	39	116	33	2	0	16	179	271	77	76
พ.ย.	11	0	15	2	0	1	56	14	1	63	16
ธ.ค.	0	0	0	0	0	0	2	0	0	18	2
รวม	1,422	1,448	1,729	1,903	1,287	1,517	1,631	1,380	1,300	1,401	1500

ที่มา: กรมอุตุนิยมวิทยา

หมายเหตุ: T หมายถึง ปริมาณน้ำฝนน้อยกว่า 0.1 มิลลิเมตร

0 หมายถึง ไม่มีฝนตก

1.4 ลักษณะของดิน

ตำบลลงเย็น มีกลุ่มชุดดินตามที่กรมพัฒนาที่ดินได้ทำการสำรวจและจำแนกไว้รวมทั้งสิ้น 19 ชุด ดังภาพที่ 3-3 แต่กลุ่มชุดดินที่มีพื้นที่มากที่สุด 5 ลำดับแรก และเป็นพื้นที่หลักในการทำการเกษตร(กรมพัฒนาที่ดิน [ก], 2548 และกรมพัฒนาที่ดิน [ข],2548) ดังนี้

3.6.1 กลุ่มชุดดินที่ 35 มีพื้นที่ 33,062.50 ไร่ คิดเป็นร้อยละ 28.29 ของพื้นที่ทั้งหมด เนื้อดินเป็นดินร่วนปนทราย ส่วนดินล่างเป็นดินร่วนเหนียวปนทราย สีน้ำตาล สีเหลือง หรือสีแดง เกิดจากวัตถุต้นกำเนิดดินพวกตะกอนลำน้ำ หรือเกิดจากการสลายตัวของหินเนื้อหยาบ พบบริเวณพื้นที่ดินที่มีลักษณะเป็นลูกคลื่นจนถึงที่ลาดเชิงเขา ส่วนใหญ่มีความลาดชันประมาณ 3-20 % และบางส่วนมีความลาดชันประมาณ 20-35 % เป็นดินลึก มีการระบายน้ำดี ระดับน้ำใต้ดินอยู่ลึกกว่า 1.50 เมตรตลอดปี มีความอุดมสมบูรณ์ตามธรรมชาติต่ำ ค่าความเป็นกรดเป็นด่างประมาณ 4.5 - 5.5 ปัญหาในการใช้ประโยชน์ที่ดิน เนื้อดินค่อนข้างเป็นทราย มีการอุ้มน้ำต่ำถึงปานกลาง น้ำใต้ดินลึก มีการกักเก็บของดินปานกลางถึงรุนแรง บริเวณที่ความลาดชันสูงเสี่ยงต่อการขาดแคลนน้ำดินมีความอุดมสมบูรณ์ต่ำ ความเหมาะสมสำหรับการปลูกพืช กลุ่มชุดดินที่ 35 มีศักยภาพในการปลูกพืชไร่ ไม้ผล และไม้ยืนต้น ตลอดทั้งพัฒนาทุ่งหญ้าเลี้ยงสัตว์มากกว่าที่จะนำมาใช้ทำนา หรือปลูกข้าวที่ต้องการน้ำขัง เนื่องจากเป็นที่ดอนสภาพพื้นที่ ลูกคลื่นลอนลาดถึงลูกคลื่นลอนชันเป็นส่วนใหญ่ ลักษณะเนื้อดินเป็นดินร่วนปนทรายถึงดินร่วนเหนียวปนทราย การระบายน้ำดี เนื้อดินมีความพรุนมาก เก็บกักน้ำไม่ค่อยอยู่

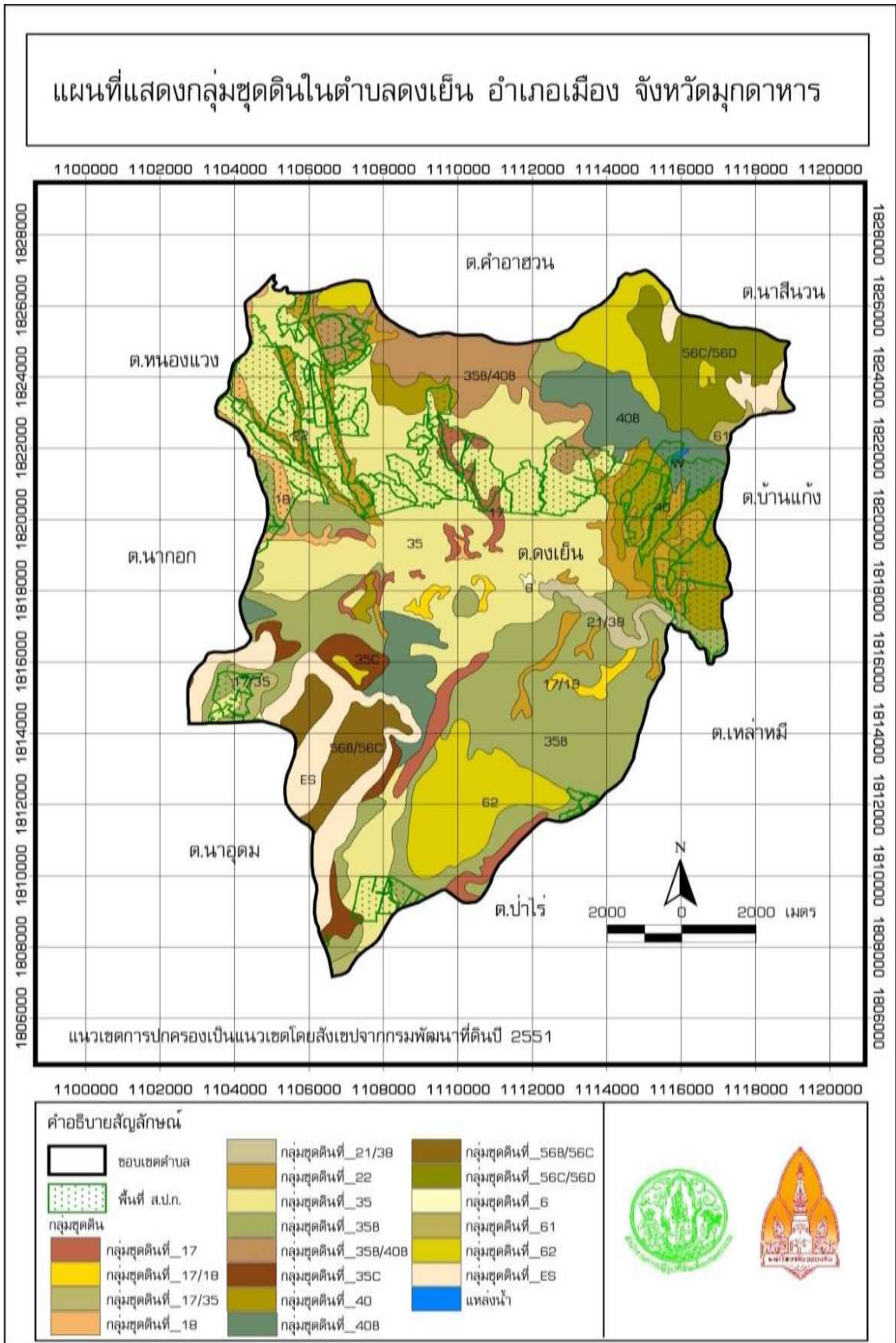
3.6.2 กลุ่มชุดดินที่ 35B มีพื้นที่ 22,062.50 ไร่ คิดเป็นร้อยละ 18.88 ของพื้นที่ทั้งหมด 3.6.1 กลุ่มชุดดินที่ 35 มีพื้นที่ 33,062.50 ไร่ คิดเป็นร้อยละ 28.29 ของพื้นที่ทั้งหมด เนื้อดินเป็นดินร่วนปนทราย ส่วนดินล่างเป็นดินร่วนเหนียวปนทราย สีน้ำตาล สีเหลือง หรือสีแดง เกิดจากวัตถุต้นกำเนิดดินพวกตะกอนลำน้ำ หรือเกิดจากการสลายตัวของหินเนื้อหยาบ พบบริเวณพื้นที่ดินที่มีลักษณะเป็นลูกคลื่นจนถึงที่ลาดเชิงเขา ส่วนใหญ่มีความลาดชัน 2-5 % เป็นดินลึก มีการระบายน้ำดี ระดับน้ำใต้ดินอยู่ลึกกว่า 1.50 เมตรตลอดปี มีความอุดมสมบูรณ์ตามธรรมชาติต่ำ ค่าความเป็นกรดเป็นด่างประมาณ 4.5-5.5 ปัญหาในการใช้ประโยชน์ที่ดิน เนื้อดินค่อนข้างเป็นทราย มีการอุ้มน้ำต่ำถึงปานกลาง น้ำใต้ดินลึก มีการกักเก็บของดินปานกลางถึงรุนแรง บริเวณที่ความลาดชันสูงเสี่ยงต่อการขาดแคลนน้ำดินมีความอุดมสมบูรณ์ต่ำ ความเหมาะสมสำหรับการปลูกพืช กลุ่มชุดดินที่ 35B มีศักยภาพในการปลูกพืชไร่ ไม้ผล และไม้ยืนต้น ตลอดทั้งพัฒนาทุ่งหญ้าเลี้ยงสัตว์มากกว่าที่จะนำมาใช้ทำนา หรือปลูกข้าวที่ต้องการน้ำขัง เนื่องจากเป็นที่ดอนสภาพพื้นที่ ลูกคลื่นลอนลาดถึงลูกคลื่นลอนชันเป็นส่วนใหญ่ ลักษณะเนื้อดินเป็นดินร่วนปนทรายถึงดินร่วนเหนียวปนทราย การระบายน้ำดี เนื้อดินมีความพรุนมาก เก็บกักน้ำไม่ค่อยอยู่

3.6.3 กลุ่มชุดดินที่ 62 มีพื้นที่ 9,575 ไร่ คิดเป็นร้อยละ 8.19 ของพื้นที่ทั้งหมด ดินนี้ประกอบด้วยพื้นที่ภูเขา ซึ่งมีความลาดชันมากกว่า 35% ดินที่พบในบริเวณดังกล่าวนี้มีทั้งดินลึกและดินตื้น ลักษณะของเนื้อดินและความอุดมสมบูรณ์ตามธรรมชาติแตกต่างกันไปแล้วแต่ชนิดของหินต้นกำเนิดในบริเวณนั้น มักมีเศษหิน ก้อนหิน หรือหินพื้นโผล่กระจัดกระจายทั่วไป ส่วนใหญ่ยังปกคลุมด้วยป่าไม้ประเภทต่างๆ เช่น ป่าเบญจพรรณ ป่าเต็งรัง หรือป่าดิบชื้น หลายแห่งมีการทำไร่เลื่อนลอย โดยปราศจากมาตรการในการอนุรักษ์ดินและน้ำ ซึ่งเป็นผลทำให้เกิดการชะล้างพังทลายของดิน จนบางแห่งเหลือแต่หินพื้นโผล่ ปัญหาในการใช้ประโยชน์ที่ดิน พื้นที่ภูเขาลาดชันมากกว่า 35% มีการกักเก็บของดินได้ง่าย ความเหมาะสมของดินสำหรับการปลูกพืช ดินกลุ่มที่ 62 มีศักยภาพไม่เหมาะสมที่จะนำมาใช้ในการเพาะปลูกพืช จึงเหมาะสมที่จะรักษาไว้เป็นพื้นที่ป่าไม้ธรรมชาติเพื่อรักษาสภาพแวดล้อมและเป็นพื้นที่ต้นน้ำลำธาร

3.6.4 กลุ่มชุดดินที่ 40B มีพื้นที่ 7,137.50 ไร่ คิดเป็นร้อยละ 6.11 ของพื้นที่ทั้งหมด เนื้อดินเป็นพวกดินร่วนปนทราย ดินสีน้ำตาลอ่อน สีเหลืองหรือแดงบางแห่ง อาจพบจุดประสีในดินชั้นล่างเกิดจากวัตถุต้นกำเนิดพวกตะกอนลำน้ำหรือจากการสลายตัวของหินเนื้อหยาบ พบบริเวณพื้นที่ค่อนข้างราบเรียบ จนถึงพื้นที่ลาดเชิงเขา ส่วนใหญ่

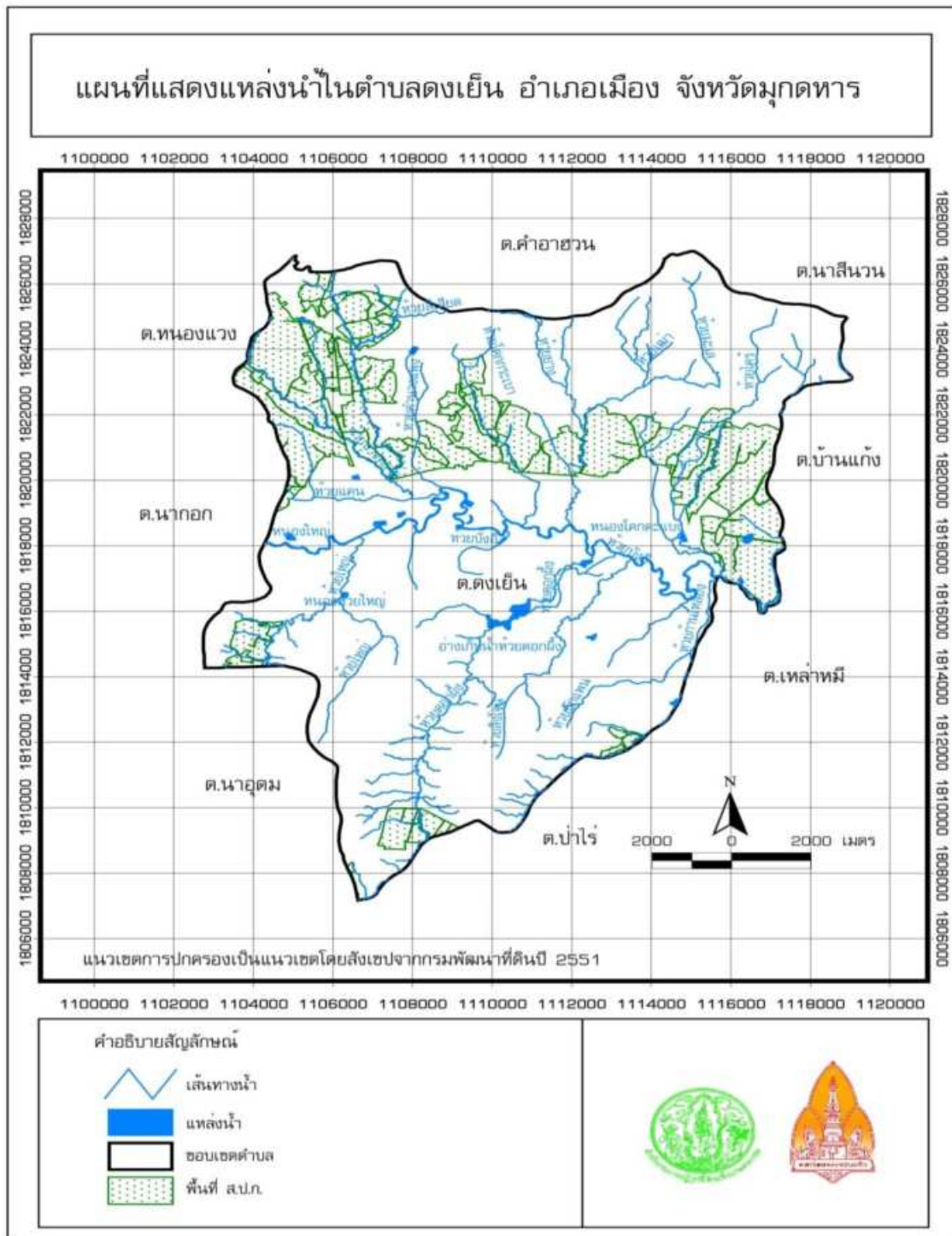
มีความลาดชันประมาณ 2-20% และบางส่วนมีความลาดชัน 2-5% เป็นดินลึก มีการระบายน้ำดี ระดับน้ำใต้ดินอยู่ลึกกว่า 1 เมตร ตลอดปี มีความอุดมสมบูรณ์ตามธรรมชาติต่ำ ค่าความเป็นกรดเป็นด่างประมาณ 4.5-5.5 ปัญหาในการใช้ประโยชน์ที่ดิน เนื้อดินเป็นทรายจัด น้ำซึมผ่านชั้นดินได้เร็วมาก ดินอุ้มน้ำต่ำระดับน้ำใต้ดินต่ำมาก ดินมีการกัดกร่อนในบริเวณที่มีความลาดชันสูง ความอุดมสมบูรณ์ ของดินต่ำ ความเหมาะสมสำหรับการปลูกพืชกลุ่มชุดดินที่ 40B มีความเหมาะสมในการปลูกพืชไร่ และไม่ผล ค่อนข้างไม่เหมาะสมที่จะนำมาปลูกพืชผัก และไม่เหมาะสมที่จะใช้ในการทำนา

3.6.5 กลุ่มชุดดินที่ 40 มีพื้นที่ 6,437.50 ไร่ คิดเป็นร้อยละ 5.51 ของพื้นที่ทั้งหมด เนื้อดินเป็นพวกดินร่วนปนทราย ดินสีน้ำตาลอ่อน สีเหลืองหรือแดงบางแห่ง อาจพบจุดประสีในดินชั้นล่างเกิดจากวัตถุต้นกำเนิดพวกตะกอนลำน้ำหรือจากการสลายตัวฟุ้งของหินเนื้อหยาบ พบบริเวณพื้นที่ค่อนข้างราบเรียบ จนถึงพื้นที่ลาดเชิงเขา ส่วนใหญ่มีความลาดชันประมาณ 2-20% และบางส่วนมีความลาดชันประมาณ 20-35% เป็นดินลึก มีการระบายน้ำดี ระดับน้ำใต้ดินอยู่ลึกกว่า 1 เมตร ตลอดปี มีความอุดมสมบูรณ์ตามธรรมชาติต่ำ ค่าความเป็นกรดเป็นด่าง ประมาณ 4.5-5.5 ปัญหาในการใช้ประโยชน์ที่ดิน เนื้อดินเป็นทรายจัด น้ำซึมผ่านชั้นดินได้เร็วมาก ดินอุ้มน้ำต่ำระดับน้ำใต้ดินต่ำมาก ดินมีการกัดกร่อนในบริเวณที่มีความลาดชันสูง ความอุดมสมบูรณ์ของดินต่ำ ความเหมาะสมสำหรับการปลูกพืช กลุ่มชุดดินที่ 40 มีความเหมาะสมในการปลูกพืชไร่ และไม่ผล ค่อนข้างไม่เหมาะสมที่จะนำมาปลูกพืชผัก และไม่เหมาะสมที่จะใช้ในการทำนา



ที่ 3-3 กลุ่มชุดดินในตำบล

ภาพที่ 3-2 แหล่งน้ำในตำบล



3.5.3 แหล่งน้ำส่วนบุคคล จากข้อมูลกรมการพัฒนาชุมชน ตำบลดงเย็น มีแหล่งน้ำใต้ดิน คือ บ่อน้ำตื้น จำนวน 218 บ่อ กระจายอยู่ในหมู่ที่ 1 2 3 4 5 6 7 8 9 10 11 12 13 และ 14 แหล่งน้ำส่วนบุคคลส่วนใหญ่ใช้เพื่อการอุปโภคและบริโภคในครัวเรือน แต่บางส่วนใช้เพื่อการเกษตร

๒.ด้านการเมือง/การปกครอง

๒.๑ เขตการปกครอง

อาณาเขต ติดต่อกับบริเวณใกล้เคียง ดังนี้

ทิศเหนือ	จรดเขตพื้นที่หมู่บ้านเหล่าคราม	ตำบลคำอาฮวน	อำเภอเมืองมุกดาหาร
ทิศใต้	จรดเขตพื้นที่หมู่บ้านนาขาม	ตำบลนาอุดม	อำเภอนิคมน้ำคำสร้อย
ทิศตะวันออก	จรดเขตพื้นที่หมู่บ้านป่าพะยอม	ตำบลเหล่าหมี	อำเภอดอนตาล
ทิศตะวันตก	จรดเขตพื้นที่หมู่บ้านโนนสะอาด	ตำบลหนองแวง	อำเภอนิคมน้ำคำสร้อย

ตำบลดงเย็น แบ่งการปกครองออกเป็น 14 หมู่บ้าน มีเนื้อที่ประมาณ 187 ตารางกิโลเมตร หรือประมาณ 126,369 ไร่ แยกเป็นที่นา 22,837 ไร่ อ้อยและมันสำปะหลัง 19,628 ไร่ ยางพารา 4,258 ไร่ พื้นที่ทำการเกษตรอื่นๆ 36,101 ไร่ ที่เหลือเป็นพื้นที่ป่าสงวน แหล่งน้ำ ที่อยู่อาศัย ที่สาธารณะประโยชน์ และสถานที่ราชการ

๒.๒ การเลือกตั้ง

เทศบาลตำบลดงเย็นแบ่งเขตการเลือกตั้งออกเป็น 2 เขต ดังนี้

เขตเลือกตั้งที่ 1			เขตเลือกตั้งที่ 2		
ลำดับที่	ชื่อหมู่บ้าน	หมู่ที่	ลำดับที่	ชื่อหมู่บ้าน	หมู่ที่
1	บ้านโนนสวรรค์	11	1	บ้านโคกตะแบง	5
2	บ้านปงโพน	3	2	บ้านสามข้าว	4
3	บ้านคำบง	9	3	บ้านดอนสวรรค์	10
4	บ้านหนองแคน	2	4	บ้านดงเย็น	1
5	บ้านนาจาน	8	5	บ้านโพนสว่าง	6
6	บ้านนาทอง	12	6	บ้านโพนสว่าง	14
7	บ้านโคกขามเลียน	7	7	บ้านภูทอง	13

๓. ประชากร

๓.๑ ข้อมูลเกี่ยวกับประชากร(จำนวนหมู่บ้าน/ครัวเรือน/ประชากร)

ประชากรในตำบลดงเย็นมีทั้งสิ้น 10,509 คน ประกอบด้วย เพศชาย 5,362 คน เพศหญิง 5,147 คน หมู่บ้านที่มีประชากรหนาแน่นมากที่สุด คือ หมู่ที่ 5 บ้านโคกตะแบง และหมู่บ้านที่มีประชากรหนาแน่นน้อยที่สุด คือ หมู่ที่ 13 บ้านภูทอง ส่วนจำนวนครัวเรือนโดยรวมทั้งตำบลมีทั้งสิ้น 2,770 ครัวเรือน เฉลี่ยสมาชิกในครัวเรือน 3 คนต่อ 1 ครัวเรือน ดังตารางที่ 4-1

ตารางที่ 4-1 จำนวนประชากรและครัวเรือน

หมู่บ้าน	ชื่อหมู่บ้าน	ชื่อ-สกุล ผู้ใหญ่บ้าน	จำนวนประชากร			จำนวน ครัวเรือน
			ชาย	หญิง	รวม	
1	บ้านดงเย็น	นายสุนา ดีดวงพันธ์	534	502	1,036	318
2	บ้านหนองแคน	นายสกล ดีดวงพันธ์	311	299	610	175
3	บ้านปงโพน	นางมยุรี บุตทศ	387	408	795	226
4	บ้านสามชัย	นายโสภา รุ่งโรจน์	481	463	944	249
5	บ้านโคกตะแบง	นายสีหา ราชิวงค์	551	536	1,087	267
6	บ้านโพนสว่าง	นายประจวบ ธงชัยธนศาล	362	313	675	173
7	บ้านโคกขามเลียน	นายล้อมชัย มิ่งชัย	522	512	1,034	275
8	บ้านนาจาน	นายยีน ดีดวงพันธ์	419	416	835	214
9	บ้านคำบง	นายไพรัตน์ จำปาหอม	326	284	610	181
10	บ้านดอนสวรรค์	นายศุภกิจ รุ่งโรจน์	259	252	511	139
11	บ้านโนนสวรรค์	นายสมนึก อินชัยภูมิ	280	284	564	175
12	บ้านนาทอง	นายต่อลาภ ดีดวงพันธ์	456	424	880	280
13	บ้านภูทอง	นายจันทร์ คำนนท์	103	99	202	77
14	บ้านโพนสว่าง	นายทอง เหมือนเหล่า	403	405	835	195
รวม			5,421	5,197	10,618	2,945

มีความหนาแน่นเฉลี่ย 53.9 คน/ตารางกิโลเมตร
(สำนักทะเบียนเทศบาลตำบลดงเย็น)

๓.๒ ช่วงอายุและจำนวนประชากร

จำนวนประชากรแยกตามเกณฑ์อายุ

สถิติประชากร	ชาย	หญิง	รวม
ช่วงอายุน้อยกว่า 1 ปี	74	71	145
ช่วงอายุตั้งแต่ 1-15 ปี	1,190	983	2,173
ช่วงอายุตั้งแต่ 16-18 ปี	240	365	605
ช่วงอายุตั้งแต่ 19-25 ปี	566	522	1,088
ช่วงอายุตั้งแต่ 26-60 ปี	2,754	2,558	5,312
ช่วงอายุตั้งแต่ 60-100 ปี	417	519	936
รวม	5,401	5,018	10,419

(สำนักทะเบียนเทศบาลตำบลดงเย็น)

๔. สภาพทางสังคม

4.1 การศึกษา(โรงเรียนประถมศึกษา)

ลำดับ ที่	ชื่อโรงเรียน	จำนวนนักเรียน							
		อนุบาล (คน)	ป.1 (คน)	ป.2 (คน)	ป.3 (คน)	ป.4 (คน)	ป.5 (คน)	ป.6 (คน)	รวม (คน)
1	บ้านดงเย็น	43	14	10	20	22	20	14	143
2	บ้านคำบง 2	8	4	1	3	1	0	3	20
3	บ้านโคกขามเลียน	30	21	15	17	18	24	10	135
4	นราธิปฯ	26	13	8	12	14	10	16	99
5	บ้านปงโพน	28	8	9	20	17	12	18	112
6	บ้านโพนสว่าง	23	14	12	8	18	13	11	99
7	บ้านสามชัย	33	17	14	11	21	15	18	129
8	หนองแคนนาจาน	30	8	16	10	15	12	18	109
รวม		221	99	85	101	126	106	108	846

โรงเรียนมัธยมศึกษา ชาย 152 หญิง 246 ครู 26

ลำดับ ที่	ชื่อโรงเรียน	จำนวนนักเรียน							
		อนุบาล	ม.1 (คน)	ม.2 (คน)	ม.3 (คน)	ม.4 (คน)	ม.5 (คน)	ม.6 (คน)	รวม (คน)
1	ดงเย็นวิทยาคม	-	75	79	69	60	64	51	398

โรงเรียนสังกัดเทศบาล(โรงเรียนอนุบาลเทศบาลตำบลดงเย็น)

ชั้น	จำนวนนักเรียน (ชาย)	จำนวนนักเรียน (หญิง)	รวม
อนุบาล 1	16	14	30
อนุบาล 2	15	16	31
ประถมศึกษาปีที่ 1	22	14	36
ประถมศึกษาปีที่ 2/1	14	16	30
ประถมศึกษาปีที่ 3/1	18	20	38
ประถมศึกษาปีที่ 4/1	21	26	47
ประถมศึกษาปีที่ 5	23	27	50
รวม	147	152	299

บุคลากรโรงเรียนอนุบาลเทศบาลตำบลดงเย็น จำนวน 21 คน

1. ผู้อำนวยการสถานศึกษา	1 คน
2. ครู คศ.1	8 คน
3. ผู้ช่วยครู	2 คน
4. ผู้ช่วยเจ้าหน้าที่การเงินและบัญชี	1 คน
5. ผู้ช่วยเจ้าหน้าที่ธุรการ	1 คน
6. นักการภารโรง	1 คน
7. พนักงานจ้างทั่วไป	4 คน
8. พนักงานจ้างเหมาบริการ	1 คน

ศูนย์พัฒนาเด็กเล็ก

ลำดับ ที่	ชื่อศูนย์พัฒนาเด็กเล็ก	หัวหน้าศูนย์	จำนวนเด็กเล็ก (ชาย)	จำนวนเด็กเล็ก (หญิง)	รวม
1	ศูนย์พัฒนาเด็กเล็กบ้านดงเย็น	น.ส.ทัศนีย์ ดิดวงพันธ์ นางขร ดิดวงพันธ์	23	18	41
2	ศูนย์พัฒนาเด็กเล็กบ้านหนอง แคน	นางอำไพ พิมเสน นางหมาน ดิดวงพันธ์	18	17	35
3	ศูนย์พัฒนาเด็กเล็กบ้านปงโพน	นางบัวเพ็ชร สุพร น.ส.หทัยรัตน์ ดิดวงพันธ์	16	18	34
4	ศูนย์พัฒนาเด็กเล็กบ้านสามชัย -ดอนสวรรค์	น.ส.สุกัญดา รุ่งโรจน์ น.ส.วัชรินญา รุ่งโรจน์	16	15	31
5	ศูนย์พัฒนาเด็กเล็กบ้านโคก ตะแบง	นางพรทิพย์ ร่วมจิต นางศรีอัมพร โพธิ์ไทรย์ นางสาวทัศนีย์ ดิดวงพันธ์	16	18	34
6	ศูนย์พัฒนาเด็กเล็กบ้านโพนสว่าง	น.ส.ปรายฟ้า สาภาชี น.ส.รุ่งนภา สุพร	22	21	43
7	ศูนย์พัฒนาเด็กเล็กบ้านโคกขาม เลียน	นางจันทร์เพ็ญ ศรีทอง น.ส.วิลาวรรณ ธาตุทอง นางสอน ชันเรียง	13	23	36
8	ศูนย์พัฒนาเด็กเล็กบ้านนาจาน	น.ส.นงลัวรรณ ยืนยง นางสาริณี จำปาหอม	18	15	33
รวม			143	145	288

4.2 สาธารณสุข

3.3 สาธารณสุข โรงพยาบาลส่งเสริมสุขภาพชุมชนประจำตำบล / หมู่บ้าน 2 แห่ง)

ลำดับที่	ชื่อสถานพยาบาล	จำนวนบุคลากร (คน)	ผู้อำนวยการ/เจ้าของ	หมายเหตุ
1	โรงพยาบาลส่งเสริมสุขภาพ ประจำตำบลบ้านดงเย็น	3	นายบุญญฤทธิ์ เมืองโคตร	
2	โรงพยาบาลส่งเสริมสุขภาพ ประจำตำบลบ้านปงโพน	3	นายทวีสุข พันธุ์มุก	
3	คลินิกดงเย็นการผดุงครรภ์	1	-	บ้านนาทอง

4.5 การสังคมสงเคราะห์

เทศบาลตำบลดงเย็นได้ให้ความสำคัญกับการพัฒนาศักยภาพของผู้ยากไร้และผู้ด้อยโอกาสในพื้นที่ โดยมีงานพัฒนาชุมชนและกองช่างรับผิดชอบ งานพัฒนาชุมชนมีบุคลากรที่รับผิดชอบ จำนวน 4 คน ได้แก่ นักพัฒนาชุมชน 1 คน และพนักงานจ้างอีก 3 คน ในปีงบประมาณที่ผ่านมา พ.ศ. 2559 เทศบาลตำบลดงเย็นได้จัดตั้งศูนย์บริการร่วมเพื่ออำนวยความสะดวกให้แก่ผู้พิการ ได้แก่ ศูนย์บริการคนพิการทั่วไป ร่วมกับสำนักงานพัฒนาสังคมและความมั่นคงของมนุษย์จังหวัดมุกดาหารและได้จัดสรรงบประมาณ เพื่อแก้ปัญหาด้านที่อยู่อาศัยให้แก่ผู้ยากไร้และผู้ด้อยโอกาสในทุกปีงบประมาณซึ่ง ได้แก่ โครงการก่อสร้างและซ่อมแซมบ้านผู้ยากจน โครงการบ้านท้องถิ่นไทยเทิดไถ่องค์ราชัน ในปีงบประมาณ พ.ศ.2560 ได้ตั้งงบประมาณในแผนงานสังคมสงเคราะห์ จำนวนทั้งสิ้น 8 โครงการ ดังนี้

1. โครงการแก้ปัญหาความเดือดร้อนและปรับปรุงคุณภาพชีวิตผู้ด้อยโอกาสและผู้มีรายได้น้อย งบประมาณ 10,000 บาท
2. โครงการชมรมผู้สูงอายุเทศบาลตำบลดงเย็น งบประมาณ 15,000 บาท
3. โครงการฝึกอบรมอาชีพหมู่บ้าน งบประมาณ 280,000 บาท
4. โครงการพัฒนาศักยภาพสตรี งบประมาณ 20,000 บาท
5. โครงการพัฒนาศักยภาพเด็กและเยาวชน งบประมาณ 20,000 บาท
6. โครงการศูนย์บริการผู้พิการทั่วไปเทศบาลตำบลดงเย็น งบประมาณ 20,000 บาท
7. โครงการส่งเสริมการออกกำลังกายผู้สูงอายุ งบประมาณ 20,000 บาท
8. โครงการสนับสนุนศูนย์พัฒนาครอบครัวตำบลดงเย็น งบประมาณ 20,000 บาท

5. ระบบบริการพื้นฐาน

5.1 การคมนาคมขนส่ง/โครงข่ายคมนาคม

ตำบลดงเย็นอยู่ห่างจากตัวเมืองมุกดาหาร ประมาณ 24 กิโลเมตร ในปัจจุบันการคมนาคมขนส่งใช้รถยนต์โดยสารประจำทาง (รถสองแถว) สายมุก-นิคม) สายย่อย โคกตะแบง-เมืองมุกดาหาร , โพนสว่าง-เมืองมุกดาหาร ภูทอง-เมืองมุกดาหาร และใช้รถยนต์ส่วนบุคคลและรถจักรยานยนต์ โครงข่ายคมนาคมของตำบลดงเย็น ประกอบด้วย ถนนลาดยาง จำนวน 4 สาย ถนนคอนกรีต จำนวน 2 สาย และถนนลูกรัง จำนวน 4 สายหลัก(การจัดเวทีชุมชนตำบลดงเย็น, 20 กุมภาพันธ์ 2561 และการจัดประชาคมตำบลดงเย็น, 24 มีนาคม 2561)

ตารางที่ 3-1 สภาพถนนในตำบล

ถนน	สภาพถนน
ถนนลาดยาง	
1. ทางหลวงชนบท หมายเลข 3016 (ภูวัดมุกดาหาร ส.ต.คำอาฮวน – บ.โคกตะแบง ต.เหล่าหมี) ผ่านหมู่ที่ 11 3 9 2 8 12 1 4 10 และ 5 ระยะทาง 20.000 กิโลเมตร กว้าง 8.00 เมตร อยู่ในเขต ส.ป.ก.	ถนนสายหลักของตำบล เชื่อมระหว่างตำบลดงเย็นไปตำบลเหล่าหมี และตำบลคำอาฮวน สภาพถนนใช้การได้ดี ใช้เป็นเส้นทางในการสัญจรและขนส่ง
ถนน	
สภาพถนน	
ถนนลาดยาง	
2. ทางหลวงชนบท หมายเลข 3009 (บ.หนองแคน – บ.บังอี ต. หนองแวง) ระยะทาง 2.000 กิโลเมตร กว้าง 8.00 เมตร	ถนนเชื่อมระหว่างตำบลดงเย็นไปตำบลหนองแวง สภาพถนนใช้การได้ดี ใช้เป็นเส้นทางในการสัญจรและขนส่ง
3. สาย บ.นาจาน – ต.นาอุดม อ.นิคมคำสร้อย ผ่านหมู่ที่ 7 และ 13 ระยะทาง 10.000 กิโลเมตร กว้าง 8.00 เมตร	ถนนเชื่อมระหว่างตำบลดงเย็นไปบ้านนาขาม ตำบลนาอุดม อ.นิคมคำสร้อย สภาพถนนใช้การได้ดี ใช้เป็นเส้นทางในการสัญจรและขนส่ง
4. สาย บ.ดงเย็น – บ.โพนสว่าง ผ่านหมู่ที่ 12 และ 6 ระยะทาง 4.000 กิโลเมตร กว้าง 8.00 เมตร	ถนนเชื่อมระหว่างหมู่บ้าน สภาพถนนใช้การได้ดี ใช้เป็นเส้นทางในการสัญจรและขนส่ง
ถนนคอนกรีต	
1. สาย บ.โพนสว่าง – ต.ป่าไร่ ระยะทาง 1.000 กิโลเมตร กว้าง 6.00 เมตร	ถนนเชื่อมระหว่างตำบลดงเย็นไปบ้านนาทาม ตำบลป่าไร่ สภาพถนนขรุขระ เป็นหลุมเป็นบ่อบางช่วง สัญจรลำบากในฤดูฝนใช้เป็นเส้นทางสัญจรและขนส่ง
2. สาย บ.โคกตะแบง – บ.โพนสว่าง ระยะทาง 5.000 กิโลเมตร กว้าง 8.00 เมตร อยู่ในเขต ส.ป.ก.	ถนนเชื่อมระหว่างหมู่บ้าน สภาพถนนขรุขระ เป็นหลุมเป็นบ่อบางช่วง มีน้ำกัดเซาะถนน สัญจรลำบากในฤดูฝน ส่วนใหญ่ใช้เป็นเส้นทางในการสัญจร
ถนนลูกรัง	
1. สาย บ.สามขัว และ บ.ดอน (ม.10) – บ.ป่งโพน และ บ.โพนสว่าง ระยะทาง 6.000 กิโลเมตร กว้าง 8.00 เมตร	ถนนเชื่อมระหว่างหมู่บ้าน สภาพถนนขรุขระ เป็นหลุมเป็นบ่อบางช่วง มีน้ำกัดเซาะ ทำให้ถนนขาด และถนนมีความลาดชันบางช่วง สัญจรลำบากในฤดูฝน ใช้เป็นเส้นทางสัญจรและขนส่ง

2. สาย บ.นาทอง – ต.คำอาฮวน ผ่านหมู่ที่ 12 ระยะทาง 5.000 กิโลเมตร กว้าง 6.00 เมตร	ถนนเชื่อมระหว่างตำบลดงเย็นไปบ้านเหล่าคราม ตำบล คำอาฮวน สภาพถนนขรุขระ เป็นหลุมเป็นบ่อบางช่วง ใช้เป็นเส้นทางสัญจรและขนส่ง
ถนนลูกรัง	
3.สาย บ.ดอน – ต.คำอาฮวน ระยะทาง 8.000 กิโลเมตร กว้าง 6.00 เมตร	ถนนเชื่อมระหว่างตำบลดงเย็นไปบ้านเหล่าคราม ตำบล คำอาฮวน สภาพถนนขรุขระ เป็นหลุมเป็นบ่อบางช่วง สัญจรลำบากในฤดูฝน ใช้เป็นเส้นทางสัญจรและขนส่ง
4. สาย บ.เหล่าแหลมทอง - บ.โพนสว่าง ผ่าน ม. 5 และ 4 ระยะทาง 10.000 กิโลเมตร กว้าง 8.00 เมตร	ถนนเชื่อมระหว่างตำบลดงเย็นไปตำบลเหล่าหมี สภาพถนน ขรุขระ เป็นหลุมเป็นบ่อบางช่วง สัญจรลำบากในฤดูฝนใช้ เป็นเส้นทางสัญจรและขนส่ง

- ที่มา: 1. กรมทางหลวงชนบท
2. การจัดประชาพิจารณ์ตำบลดงเย็น
3. การสำรวจทางกายภาพ

5.2 ระบบสาธารณูปโภค (ไฟฟ้า/ประปา/โทรศัพท์/ไปรษณีย์)

ระบบสาธารณูปโภคของตำบลดงเย็น ประกอบด้วย ไฟฟ้า ประปา/บ่อบาดาลสาธารณะ และเครือข่าย โทรศัพท์(เทศบาลตำบลดงเย็น,2561 และการจัดเวทีชุมชนตำบลดงเย็น,20 กุมภาพันธ์ 2561) มีสภาพโดยรวมดังต่อไปนี้

3.3.1 **ไฟฟ้า** การให้บริการไฟฟ้าในเขตเทศบาลตำบลดงเย็น อยู่ในความรับผิดชอบของการไฟฟ้าส่วนภูมิภาคจังหวัดมุกดาหาร ตำบลดงเย็น ประกอบด้วย 14 หมู่บ้าน มีไฟฟ้าเข้าถึงครบทุกหมู่บ้าน แต่ละหมู่บ้านมีไฟฟ้าครบทุกครัวเรือน ส่วนไฟฟ้าส่องสว่างตามแนวถนนในชุมชนยังมีไม่เพียงพอ ส่วนใหญ่จะมีบริเวณที่เป็นทางแยก และการขยายเขตไฟฟ้าเข้าสู่พื้นที่การเกษตรยังไม่ทั่วถึง

3.3.2 **ประปา/บ่อบาดาลสาธารณะตำบลดงเย็น** มีระบบประปาหมู่บ้าน จำนวน 15 แห่ง สภาพใช้งานได้ดี แต่ยังคงขาดระบบประปาหมู่บ้าน ในหมู่ที่ 13 ส่วนหมู่ที่ 2 และหมู่ที่ 9 มีสภาพชำรุด นอกจากนี้ปริมาณน้ำมีไม่เพียงพอ และขาดแคลนน้ำสำหรับใช้อุปโภค โดยเฉพาะในช่วงฤดูแล้ง

3.3.3 **เครือข่ายโทรศัพท์** ตำบลดงเย็น มีตู้โทรศัพท์สาธารณะ จำนวน 21 ตู้ แต่ส่วนใหญ่ใช้การไม่ได้ และเครือข่ายสัญญาณโทรศัพท์เคลื่อนที่ที่สามารถรับสัญญาณได้ทุกหมู่บ้าน คือ เครือข่าย AIS ใช้ได้ทุกหมู่บ้าน ส่วนเครือข่าย DTAC และ TRUEMOVE ใช้ได้ในบางพื้นที่

1.5.4 **ไปรษณีย์** ตำบลดงเย็นมีไปรษณีย์อนุญาต เอกชน 1 แห่ง

6. ระบบเศรษฐกิจ

6.1 การเกษตร

ประชากรส่วนใหญ่ประกอบอาชีพเกษตรกรรม โดยมีกิจกรรมการเกษตรที่สำคัญได้แก่

- 1) ทำไร่ 1,319 ครัวเรือน
 - 2) ทำนา 1,217 ครัวเรือน
 - 3) เลี้ยงสัตว์ 856 ครัวเรือน
 - 4) รับจ้าง 488 ครัวเรือน
 - 5) ยางพารา 325 ครัวเรือน
- ตามลำดับ ดังตารางที่ 4-2

ตารางที่ 4-2 จำนวนครัวเรือนที่ประกอบอาชีพในตำบล จำแนกตามหมู่บ้าน

หมู่ที่	ชื่อหมู่บ้าน	อาชีพ				
		ทำนา ³	ทำไร่ ³	ยางพารา ³	เลี้ยงสัตว์ ¹	รับจ้าง ^{1 และ 2}
1	ดงเย็น	126	110	49	50	-
2	หนองแคน	74	91	18	35	35
3	ป่งโพน	107	75	10	58	35
4	สามซัว	128	209	26	169	80
5	โคกตะแบง	131	191	24	111	40
6	ป่งโพน	84	69	21	141	30
7	โคกขามเลียน	82	95	10	124	40
8	นาจาน	101	141	23	26	50
9	คำบง	74	72	26	26	48
10	ดอนสวรรค์	76	89	17	50	40
11	โนนสวรรค์	20	22	9	41	30
12	นาทอง	103	75	63	25	20
13	ภูทอง	24	16	8	-	40
14	โพนสว่าง	87	64	21	-	-
รวม		1,217	1,319	325	856	488

ที่มา: 1. สำนักงานเกษตรอำเภอเมืองมุกดาหาร

2. กองวิชาการ

4.3.2 การเลี้ยงสัตว์ พบว่า ครัวเรือนเกษตรกรมีกิจกรรมการเลี้ยงสัตว์ดังนี้

- 1) โคเนื้อ
- 2) ไข่พื้นเมือง
- 3) กระบือ
- 4) สุกร

ตารางที่ 4-5 จำนวนการเลี้ยงสัตว์ในตำบล

ชนิดสัตว์	จำนวนครัวเรือน	จำนวนตัว
โคเนื้อ	427	4,004
ไข่พื้นเมือง	300	2,210
กระบือ	169	490
สุกร	25	90

ที่มา: เทศบาลตำบลดงเย็น สำนักปลัด

6.1.1 การเพาะปลูก ผลจากการจัดเวทีชุมชน พบว่า จำนวนพื้นที่ทำการเกษตรและจำนวนเกษตรกรที่ปลูกพืชในปี พ.ศ.2561 ของตำบลดงเย็น สามารถเรียงลำดับได้ดังนี้

- 1) อ้อยโรงงาน จำนวน 7,320 ไร่
- 2) ข้าว จำนวน 5,844 ไร่
- 3) ยางพารา จำนวน 3,941 ไร่
- 4) มันสำปะหลัง จำนวน 3,840 ไร่
- 5) ถั่วลิสง จำนวน 658 ไร่

ดังแสดงในตารางที่ 4-3 และภาพที่ 4-1 นอกจากนี้เกษตรกรยังมีการทำนาปรังในบางหมู่บ้านที่อยู่ใกล้แหล่งน้ำ ตารางที่ 4-3 จำนวนพื้นที่ เกษตรกรและปริมาณผลผลิตในการเพาะปลูกในตำบลดงเย็น

ชนิดพืช	จำนวนพื้นที่ ² (ไร่)	จำนวน เกษตรกร ² (ราย)	ปริมาณผลผลิต ¹ (กิโลกรัมต่อไร่)
อ้อยโรงงาน	11,015	575	13,000
ข้าว	5,844	1,396	480
ยางพารา	3,941	325	312
มันสำปะหลัง	5,933	707	5,000
ถั่วลิสง	858	269	362

ที่มา: 1. การจัดเวทีชุมชนตำบลดงเย็น

2. สำนักงานเกษตรอำเภอเมืองมุกดาหาร

จากการจัดเวทีชุมชน เพื่อสอบถามรายได้-ต้นทุนกิจกรรมทางการเกษตรในตำบลดงเย็น พบว่า เมื่อจำแนกรายได้-ต้นทุน(ต่อไร่) ตามพืชหลักที่สำคัญในตำบลดงเย็น ตามที่ผู้นำชุมชนและเกษตรกรที่เข้าร่วมเวทีชุมชนได้ให้ข้อมูล ดังตารางที่ 4-4 สำหรับต้นทุนอ้อยโรงงานปลูกในปี พ.ศ.2561 จะมีต้นทุนเท่ากับ 7,692 บาทต่อไร่ แต่เมื่อรวมต้นทุนตั้งแต่ปลูกปีแรกจนถึงปีสุดท้ายของการเก็บผลผลิตจะมีรายจ่ายรวม 2 ปี เท่ากับ 10,570 บาทต่อไร่ ยางพารา ต้นทุนการดูแลรักษาและการเก็บเกี่ยวผลผลิตในปี พ.ศ.2561 มีค่าใช้จ่ายเท่ากับ 10,937 บาทต่อไร่ แต่เมื่อรวมต้นทุนตั้งแต่ปลูกปีแรกจนสามารถเก็บเกี่ยวผลผลิตได้ในปีที่ 7 จะมีรายจ่ายรวมเท่ากับ 19,570 บาทต่อไร่ ในรายละเอียดดังภาคผนวก1

ตารางที่ 4-4 รายได้-ต้นทุน (ต่อไร่) จากกิจกรรมทางการเกษตรในตำบล ปี พ.ศ. 2561

กิจกรรมทางการเกษตร	จำนวน ผลผลิต (หน่วย)	ราคาขาย ต่อหน่วย (บาท)	รายได้ (บาท)	ต้นทุน (บาท)	รายได้ สุทธิ (บาท)	จำนวนการ เพาะปลูก/ปี
อ้อยโรงงาน (อ้อยปลูก)	13 ตัน	830	11,050	7,695	3,355	1 ครั้ง/2 ปี
ข้าว	480 กก.	8	3,840	3,339	501	ครั้ง/ ปี
ยางพารา	312 กก.	31	18,096	10,937	7,159	ครั้ง/ 25 ปี
มันสำปะหลัง	5 ตัน.	1,000	5,000	3,686	1,314	ครั้ง/ ปี
ถั่วลิสง	362 กก.	17	6,154	2,080	4,074	ครั้ง/ ปี

ยางพาราอายุ ปลูก ปีที่ 1-7					(ปีที่ 1) 1.ไถเตรียมดิน	1.ไถเตรียมดิน						
						2.กำจัดวัชพืช						
					3.ใส่ปุ๋ยครั้งที่ 1 สูตร 15-15-15 อัตรา 18 กก./ไร่ และครั้งที่ 2 สูตร 16-16-8 อัตรา 22 กก./ไร่							
			(ปีที่ 2) 6. ตัดแต่งกิ่ง			7.ปลูกซ่อมต้นยาง				5.ไถพรวนในร่องยาง		
					8.กำจัดวัชพืชและใส่ปุ๋ย ครั้งที่ 1 สูตร 21-12-10 อัตรา 20 กก./ไร่							
						9.ตัดแต่งกิ่ง				10.ไถพรวน		
	(ปีที่ 3-4)	11. กำจัดวัชพืชและใส่ปุ๋ย ครั้งที่ 1 สูตร 21-12-10 อัตราใช้ปีที่ 3 ใส่ 22 กก./ไร่ และที่ 4 ใส่ 24 กก./ไร่										
					12.ใส่ปุ๋ย ครั้งที่ 2 สูตร 21-12-10 อัตราใช้ปีที่ 3 ใส่ 22 กก./ไร่และที่ 4 ใส่ 24 กก./ไร่							
	(ปีที่ 5-7)	14. กำจัดวัชพืชและใส่ปุ๋ย ครั้งที่ 1 สูตร 21-12-10 อัตราใช้ปีที่ 5 ใส่ 45 กก./ไร่ ปีที่ 6 ใส่ 45 กก./ไร่ และปีที่ 7 ใส่ 45 กก./ไร่								13.ไถพรวน		
												15.เก็บเกี่ยวผลผลิตยางพารา

ตารางที่ 4-6 (ต่อ)

กิจกรรม	ม.ค.	ก.พ.	มี.ค.	เม.ย.	พ.ค.	มิ.ย.	ก.ค.	ส.ค.	ก.ย.	ต.ค.	พ.ย.	ธ.ค.
มันสำปะหลัง			1.ไถเตรียมดิน ใส่ปุ๋ยชีวภาพรองพื้น อัตรา 50 กก./ไร่ และปลูก									
						2.กำจัดวัชพืช และใส่ปุ๋ย สูตร 16-20-0 อัตรา 75 กก./ไร่						
			3.เก็บเกี่ยวผลผลิต									
ถั่วลิสง	1.ไถเตรียมดิน และปลูก											
	2.กำจัดวัชพืช											
		3.เก็บเกี่ยวผลผลิต										
โคเนื้อ	1.ออกลูก											
	2.ลูกหย่านมและผสมพันธุ์							3.ตั้งท้อง				
การเลี้ยงโคเนื้อในตำบลส่วนใหญ่ให้กินหญ้าธรรมชาติตลอดทั้งปีส่วนฟางข้าวให้กินในช่วงฤดูแล้ง												

ที่มา: การจัดเวทีชุมชนตำบลลงเย็น

หมายเหตุ: ปฏิทินการเลี้ยงโคนมนี้ได้จากการประมาณการในเวทีชุมชนตำบลดงเย็น

2.2 รายได้เฉลี่ยต่อครัวเรือน

ประชากรในตำบลส่วนใหญ่ประกอบอาชีพทางการเกษตร รายได้เฉลี่ยต่อครัวเรือนจึงมาจากการประกอบอาชีพทางการเกษตรเป็นหลัก และมีประชากรบางส่วนประกอบอาชีพรับจ้าง ทั้งในและนอกภาคการเกษตร ซึ่งรายได้เฉลี่ยต่อครัวเรือนต่อปี คิดเป็น 40,222 บาท (การจัดเวทีชุมชนตำบลดงเย็น, 20 กุมภาพันธ์ 2561)

2.3 แหล่งตลาดทางการเกษตร

เกษตรกรผู้ปลูกอ้อยโรงงานนำผลผลิตที่ได้ไปจำหน่ายที่โรงงานน้ำตาลสหเรืองจำกัด บ้านป่าหวาย ตำบลบางทรายใหญ่ อำเภอเมือง จังหวัดมุกดาหาร ส่วนเกษตรกรที่ปลูกข้าว นำผลผลิตไปจำหน่ายที่สหกรณ์การเกษตร อำเภอเมือง จังหวัดมุกดาหาร ส่วนยางพาราเกษตรกรนำผลผลิตไปจำหน่ายที่ตลาดประมูลยางพารา นิคมคำสร้อย อำเภอนิคมคำสร้อย จังหวัดมุกดาหาร และจำหน่ายให้กับพ่อค้าที่มารับซื้อผลผลิตภายในตำบลดงเย็น ส่วนมันสำปะหลังได้นำไปจำหน่ายที่จุดรับซื้อมันสำปะหลังภายในตำบลดงเย็น ได้แก่ ลานมันสำปะหลังสมหมายพาณิชย์ ตั้งอยู่หมู่ที่ 5 6 7 และ 12 นครลานมัน ตั้งอยู่หมู่ที่ 4 14 2 และ 9 เวียงจันทร์ลานมัน ตั้งอยู่หมู่ที่ 14 ตำบลดงเย็น อำเภอเมือง จังหวัดมุกดาหาร ส่วนถั่วลิสงและโคนมมีพ่อค้าคนกลางมารับซื้อผลผลิตภายในตำบล

แหล่งตลาด	ที่ตั้ง	ระยะทาง (กิโลเมตร)
อ้อยโรงงาน		
- โรงงานน้ำตาลสหเรือง จำกัด	บ.ป่าหวาย ต.บางทรายใหญ่ อ.เมือง จ.มุกดาหาร	35
ข้าว		
- สหกรณ์การเกษตร	อ.เมือง จ.มุกดาหาร	36
ยางพารา		
- ตลาดประมูลยางพารา นิคมคำสร้อย	อ.นิคมคำสร้อย จ.มุกดาหาร	25
- บริษัทหยาไต้ยางพารา	อ.เมืองมุกดาหาร จังหวัดมุกดาหาร	40
- บริษัทศรีตรังยางพารา จำกัด		
- พ่อค้ามารับซื้อผลผลิตในตำบลดงเย็น	บ.นาทอง ม.12 ต.ดงเย็น อ.เมือง จ.มุกดาหาร	-
มันสำปะหลัง		
- ลานมันสำปะหลังสมหมายพาณิชย์	ม.5 ม.6 ม.7 และ ม.12 ต.ดงเย็น อ.เมือง จ.มุกดาหาร	-
- นครลานมัน	ม.4 ม.14 ม.2 และ ม.9 ต.ดงเย็น อ.เมือง จ.มุกดาหาร	-
- เวียงจันทร์ลานมัน	ม.14 ต.ดงเย็น อ.เมือง จ.มุกดาหาร	-
ถั่วลิสง		

- พ่อค้าคนกลางมารับซื้อในพื้นที่	ต.ดงเย็น อ.เมือง จ.มุกดาหาร	-
โคเนื้อ		
- พ่อค้าคนกลางมารับซื้อในพื้นที่	ต.ดงเย็น อ.เมือง จ.มุกดาหาร	-

ที่มา: 1. การจัดประชาพิจารณ์ตำบลดงเย็น

2. การจัดเวทีชุมชนตำบลดงเย็น

หมายเหตุ: ระยะทางจากสำนักงานเทศบาลตำบลถึงแหล่งตลาด

6.4 การบริการ

ความปลอดภัยในชีวิตและทรัพย์สิน

สถานีตำรวจ 1 แห่ง พ.ต.ท.ศรีสยาม ว่องไว (ปัจจุบัน 2564) หัวหน้า สถานีตำรวจภูธรดงเย็น

2.4 องค์กร/กลุ่มอาชีพ

จากการจัดเวทีชุมชน การสัมภาษณ์ตัวแทนองค์กร และกลุ่มอาชีพภายในตำบลดงเย็น พบว่ามีกลุ่มองค์กรในชุมชนต่างๆ ได้แก่ กลุ่มทอผ้าย้อมสีธรรมชาติ และกลุ่มกะลามะพร้าวที่มีกิจกรรมอย่างต่อเนื่อง มีความเข้มแข็ง และกิจกรรมยังดำเนินงานอยู่มีดังนี้

กลุ่มที่มีกิจกรรมอย่างต่อเนื่อง มีความเข้มแข็ง และกิจกรรมยังดำเนินการอยู่ในตำบลได้แก่ กลุ่มทอผ้าย้อมสีธรรมชาติ ก่อตั้งกลุ่มเมื่อปี พ.ศ. 2542 โดยมีกิจกรรมย้อมผ้าฝ้าย ซึ่งใช้สีจากวัสดุธรรมชาติ เช่น สีจากต้นมะม่วง ต้นยูคาลิปตัส ต้นตู่ ต้นเค็ง ต้นขมิ้น จากนั้นจะนำผ้าฝ้ายที่ย้อมแล้วมาแปรรูปเป็น ผ้าปูโต๊ะ ผ้าห่ม เป็นต้น ผลิตภัณฑ์ที่ได้จะนำไปจำหน่ายตามเทศกาลต่างๆ ซึ่งมีรายได้เฉลี่ยเดือนละ 7,000-8,000 บาท รายได้จากการขายจะแบ่งให้สมาชิกและแบ่งเข้ากองกลาง ปัจจุบันมีสมาชิก 15 ราย

นอกจากนี้ยังมีกลุ่มกะลามะพร้าว ก่อตั้งกลุ่มเมื่อปี พ.ศ. 2545 ได้รับทุนสนับสนุนจากเทศบาลเมืองมุกดาหาร กิจกรรมแปรรูปกะลามะพร้าวเป็นสิ่งของต่างๆ เช่น พวงกุญแจ โคมไฟ เป็นต้น ผลิตภัณฑ์ที่ได้จะนำไปจำหน่ายในตลาดอินโดจีน และตลาดต่างๆ ในชุมชน ปัจจุบันมีสมาชิก 15 ราย ซึ่งเป็นกลุ่มที่ยังมีการดำเนินการอยู่อย่างต่อเนื่อง จึงควรได้รับการส่งเสริมให้สามารถดำเนินกิจกรรมได้อย่างต่อเนื่อง เพื่อเป็นแหล่งศึกษาหาความรู้และเสริมทักษะพร้อมกับเป็นทางเลือกในการประกอบอาชีพของเกษตรกรในตำบล ซึ่งจากการจัดเวทีชุมชนตำบลดงเย็นเกษตรกรในตำบลได้เสนอแนวคิดให้มีการสนับสนุนกลุ่มอาชีพในด้านวัสดุอุปกรณ์ในการดำเนินกิจกรรม การออกไปศึกษาดูงาน และจัดหาแหล่งตลาดจำหน่ายผลผลิต ดังตารางที่ 4-8

ตารางที่ 4-8 องค์กร/กลุ่มอาชีพในตำบล

กลุ่ม	ที่ตั้ง (หมู่ที่)	จำนวนสมาชิก	กิจกรรม
1. กลุ่มทอผ้าย้อมสีธรรมชาติ	12	15	ก่อตั้งเมื่อปี พ.ศ. 2542 ได้รับเงินทุนสนับสนุนจากกองทุนชิบ (ประเทศญี่ปุ่น) โดยมีกิจกรรมย้อมผ้าฝ้าย ซึ่งใช้สีจากวัสดุธรรมชาติ เช่น สีจากต้นมะม่วง ต้นยูคาลิปตัส ต้นตู่ ต้นเค็ง ต้นขมิ้น จากนั้นจะนำผ้าฝ้ายที่ย้อมแล้วมาแปรรูปเป็น ผ้าปูโต๊ะ ผ้าห่ม เป็นต้น ผลิตภัณฑ์ที่ได้จะนำไปจำหน่ายตามเทศกาลต่างๆ ซึ่งมีรายได้เฉลี่ยเดือนละ 7,000-8,000 บาท รายได้จะแบ่งให้สมาชิกและแบ่งเข้ากองทุนกลุ่ม ปัจจุบันมีสมาชิก 15 ราย

2. กลุ่มกะลามะพร้าว	14 และ 6	15	ก่อตั้งกลุ่มเมื่อปี พ.ศ.2545 ได้รับทุนสนับสนุนจากเทศบาลเมืองมุกดาหาร กิจกรรมแปรรูปกะลามะพร้าวเป็นสิ่งของต่างๆ เช่น พวงกุญแจ โคมไฟ เป็นต้น ผลิตภัณฑ์ที่ได้จะนำไปจำหน่ายในตลาดอินโดจีน และตลาดต่างๆ ในชุมชน ปัจจุบันมีสมาชิก 15 ราย
---------------------	-------------	----	---

2.5 หน่วยธุรกิจในพื้นที่เทศบาลตำบลดงเย็น

- ปิมน้ำมันขนาดเล็ก (ปิมนหลอด) 20 แห่ง
- ปิมน้ำมันกลาง 3 แห่ง
- โรงสีข้าวขนาดเล็ก 37 แห่ง
- ร้านขายของชำหรือเบ็ดเตล็ด 70 แห่ง

7. เศรษฐกิจพอเพียงท้องถิ่น(ด้านการเกษตรและแหล่งน้ำ)

7.1 ข้อมูลด้านการเกษตร

ประชากรส่วนใหญ่ประกอบอาชีพเกษตรกรรม โดยมีกิจกรรมการเกษตรที่สำคัญได้แก่ 1) ทำไร่ 1,319 ครัวเรือน 2) ทำนา 1,217 ครัวเรือน 3) เลี้ยงสัตว์ 856 ครัวเรือน 4) รับจ้าง 488 ครัวเรือน 5) ยางพารา 325 ครัวเรือน ตามลำดับ ดังตารางที่ 4-2

ตารางที่ 4-2 จำนวนครัวเรือนที่ประกอบอาชีพในตำบล ปี พ.ศ. 2561 จำแนกตามหมู่บ้าน

หมู่ที่	ชื่อหมู่บ้าน	อาชีพ				
		ทำนา ³	ทำไร่ ³	ยางพารา ³	เลี้ยงสัตว์ ¹	รับจ้าง ^{1 และ 2}
1	ดงเย็น	126	110	49	50	-
2	หนองแคน	74	91	18	35	35
3	ป่งโพน	107	75	10	58	35
4	สามขัว	128	209	26	169	80
5	โคกตะแบง	131	191	24	111	40
6	ป่งโพน	84	69	21	141	30
7	โคกขามเลียน	82	95	10	124	40
8	นาจาน	101	141	23	26	50
9	คำบง	74	72	26	26	48
10	ดอนสวรรค์	76	89	17	50	40
11	โนนสวรรค์	20	22	9	41	30
12	นาทอง	103	75	63	25	20
13	ภูทอง	24	16	8	-	40
14	โพนสว่าง	87	64	21	-	-
รวม		1,217	1,319	325	856	488

ที่มา: 1. สำนักงานเกษตรอำเภอเมืองมุกดาหาร

2. กองวิชาการ

4.3.2 การเลี้ยงสัตว์ พบว่า ครัวเรือนเกษตรกรมีกิจกรรมการเลี้ยงสัตว์ดังนี้

- 1) โคเนื้อ 2) ไก่พื้นเมือง
3) กระบือ 4) สุกร ดังตารางที่ 4-5

ตารางที่ 4-5 จำนวนการเลี้ยงสัตว์ในตำบลปี

ชนิดสัตว์	จำนวนครัวเรือน	จำนวนตัว
โคเนื้อ	427	4,004
ไก่พื้นเมือง	300	2,210
กระบือ	169	490
สุกร	25	90

ที่มา: เทศบาลตำบลดงเย็น

การเพาะปลูก ผลจากการจัดเวทีชุมชน พบว่า จำนวนพื้นที่ทำการเกษตรและจำนวนเกษตรกรที่ปลูกพืชในปีของตำบลดงเย็น สามารถเรียงลำดับได้ดังนี้ 1) อ้อยโรงงาน จำนวน 7,320 ไร่ 2) ข้าว จำนวน 5,844 ไร่ 3) ยางพารา จำนวน 3,941 ไร่ 4) มันสำปะหลัง จำนวน 3,840 ไร่ 5) ถั่วลิสง จำนวน 658 ไร่ ดังแสดงในตารางที่ 4-3 และภาพที่ 4-1 นอกจากนี้เกษตรกรยังมีการทำนาปรังในบ้างหมู่บ้านที่อยู่ใกล้แหล่งน้ำ

ตารางที่ 4-3 จำนวนพื้นที่ เกษตรกรและปริมาณผลผลิตในการเพาะปลูกในตำบลดงเย็นปี

ชนิดพืช	จำนวนพื้นที่ ² (ไร่)	จำนวน เกษตรกร ² (ราย)	ปริมาณผลผลิต ¹ (กิโลกรัมต่อไร่)
อ้อยโรงงาน	11,015	575	13,000
ข้าว	5,844	1,396	480
ยางพารา	3,941	325	312
มันสำปะหลัง	5,933	707	5,000
ถั่วลิสง	858	269	362

ที่มา: 1.การจัดเวทีชุมชนตำบลดงเย็น
2.สำนักงานเกษตรอำเภอเมืองมุกดาหาร

7.2 แหล่งน้ำทางการเกษตร

แหล่งน้ำเพื่อการอุปโภค บริโภค และเพื่อการเกษตรของตำบลดงเย็น ประกอบด้วย แหล่งน้ำธรรมชาติ จำนวน 28 แห่ง และแหล่งน้ำสาธารณะ จำนวน 32 แห่ง (การจัดเวทีชุมชนตำบลดงเย็น 20 กุมภาพันธ์ 2561 และการจัดประชาพิจารณ์ตำบลดงเย็น 24 เมษายน 2561) ดังภาพที่ 3-3

3.5.1 แหล่งน้ำธรรมชาติตำบลดงเย็น ประกอบด้วย ลำห้วยจำนวน 12 แห่ง และหนองน้ำจำนวน 16 แห่ง สภาพลำห้วยและหนองน้ำภายในตำบล ต้นเงินบางส่วน ปริมาณน้ำไม่เพียงพอเพื่อการเกษตรในฤดูแล้ง และขาดคลองชลประทานนำน้ำเข้าสู่แปลงเกษตร โดยมีรายละเอียด ดังตารางที่ 3-3

ตารางที่ 3-3 แหล่งน้ำธรรมชาติในตำบล

ชื่อลำน้ำ / แหล่งน้ำ	ไหลผ่านหมู่บ้าน		สภาพแหล่งน้ำ
	นอกเขต ส.ป.ก.	ในเขต ส.ป.ก.	
1. ห้วยบังอี่	ม.2 8 1 และ 10	ม.7 12 6 14 4 และ 5	ยาว 20 กิโลเมตร กว้าง 30 เมตร สภาพลำห้วยต้นเงิน เนื่องจากน้ำกัดเซาะตลิ่งพังบางช่วง แต่มีน้ำเพื่อการเกษตรตลอดปี ส่วนใหญ่ใช้ประโยชน์เพื่อทำนา ปลูกพืชผัก และการเลี้ยงสัตว์
2. ห้วยตาล่ม	ม.3 และ 8	ม.9	ยาว 10 กิโลเมตร กว้าง 6 เมตร สภาพลำห้วยต้นเงิน ทำให้มีน้ำในลำห้วยเป็นบางช่วง ในฤดูแล้งปริมาณน้ำไม่เพียงพอเพื่อการเกษตร ใช้ประโยชน์เพื่อทำนา การประมง และเลี้ยงสัตว์
3. ห้วยทราย	ม.2 และ 8	ม.9	ยาว 6 กิโลเมตร กว้าง 5 เมตร สภาพลำห้วยมีน้ำตลอดปี แต่ต้นเงินบางช่วง เนื่องจากน้ำกัดเซาะตลิ่ง ทำให้ดินพังทลาย แหล่งน้ำ ใช้ประโยชน์เพื่อทำนา และเลี้ยงสัตว์
4. ห้วยยาง	ม.10 และ 1	ม.4 และ 12	ยาว 15 กิโลเมตร กว้าง 6 เมตร สภาพลำห้วยมีน้ำตลอดปี แต่ต้นเงินบางช่วง เนื่องจากน้ำกัดเซาะตลิ่ง ทำให้ดินพังทลาย แหล่งน้ำ ใช้ประโยชน์เพื่อทำนา และเลี้ยงสัตว์
5. ห้วยโคกกระเบา	ม.1	ม.12	ยาว 8 กิโลเมตร กว้าง 5 เมตร สภาพลำห้วยต้นเงินบางช่วง มีวัชพืชขึ้นปกคลุม แต่มีปริมาณน้ำเพียงพอเพื่อการเกษตรตลอดปี ใช้ประโยชน์เพื่อการทำนา
6. ห้วยตอกผึ้ง	-	ม.6 14 และ 4	ยาว 12 กิโลเมตร กว้าง 6 เมตร สภาพลำห้วยมีน้ำตลอดปี แต่ต้นเงินบางช่วง เนื่องจากน้ำกัดเซาะตลิ่ง ทำให้ดินพังทลาย แหล่งน้ำ ใช้ประโยชน์เพื่อทำนา และเลี้ยงสัตว์
7. ห้วยก้านเหลือง	-	ม.5	ยาว 8 กิโลเมตร กว้าง 5 เมตร สภาพลำห้วยมีน้ำตลอดปี แต่ต้นเงินบางช่วง เนื่องจากน้ำกัดเซาะตลิ่ง ทำให้ดินพังทลาย แหล่งน้ำ ใช้ประโยชน์เพื่อทำนา และเลี้ยงสัตว์

8. ห้วยค่านา แพง	ม.1	ม.12 และ 9	ยาว 5 กิโลเมตร กว้าง 4 เมตร สภาพลำห้วยตื้นเขิน เนื่องจาก น้ำกัดเซาะตลิ่ง ทำให้ดินพังทลายลง แหล่งน้ำ ไม่สามารถกักเก็บน้ำ ได้ในช่วงฤดูแล้ง ใช้ประโยชน์เพื่อทำนา และเลี้ยงสัตว์
9. ห้วยไคร้	ม.10	ม.4 และ 5	ยาว 6 กิโลเมตร กว้าง 5 เมตร สภาพลำห้วยตื้นเขินบางช่วง แต่ มีน้ำเพื่อการเกษตรตลอดปี ใช้ประโยชน์เพื่อทำนา และเลี้ยงสัตว์
10. ห้วยลิงโตน		ม.6 14 และ 4	ยาว 8 กิโลเมตร กว้าง 5 เมตร สภาพลำห้วยตื้นเขินบางช่วง และ ในบางช่วงสามารถทำการเกษตรได้ตลอดปี ใช้ประโยชน์เพื่อทำนา ปลูกพืชผัก และเลี้ยงสัตว์
11. ห้วยใหญ่	-	ม.13 และ 7	ยาว 5 กิโลเมตร กว้าง 2.5 เมตร สภาพลำห้วย ตื้นเขิน บางช่วง แต่มีน้ำเพื่อการเกษตรตลอดปี ใช้ประโยชน์เพื่อทำนา ปลูกพืชผัก และเลี้ยงสัตว์
12. ห้วยหินลาด	ม.8 และ 2	ม.13 และ 7	ยาว 5 กิโลเมตร กว้าง 2.5 เมตร สภาพลำห้วย (มีฝายขาด ชำรุด) ตื้นเขินบางช่วง แต่มีน้ำเพื่อการเกษตรตลอดปี ใช้ ประโยชน์เพื่อทำนา ปลูกพืชผัก และเลี้ยงสัตว์
13. หนองฝือ	-	ม.3 9 และ 12	15 ไร่ ลึก 4 เมตร สภาพหนองน้ำกักเก็บน้ำได้ดี มีน้ำเพื่อ การเกษตรตลอดปี ส่วนใหญ่ใช้ประโยชน์เพื่อทำนา ปลูกอ้อย และเลี้ยงสัตว์
14. หนองห้วย ไคร้	-	ม.5	15 ไร่ ลึก 4 เมตร สภาพหนองน้ำกักเก็บน้ำได้ดี มีน้ำเพื่อ การเกษตรตลอดปี ส่วนใหญ่ใช้ประโยชน์เพื่อทำนา ปลูกอ้อย และเลี้ยงสัตว์
15. หนองห้วย เฒ่า	-	ม.6 14 และ 4	10 ไร่ ลึก 4 เมตร สภาพหนองน้ำกักเก็บน้ำได้ดี มีน้ำเพื่อ การเกษตรตลอดปี ส่วนใหญ่ใช้ประโยชน์เพื่อทำนา ปลูกอ้อย และเลี้ยงสัตว์
16. หนองแคน	-	ม.2	10 ไร่ ลึก 4 เมตร สภาพหนองน้ำกักเก็บน้ำได้ดี มีน้ำเพื่อ การเกษตรตลอดปี ส่วนใหญ่ใช้ประโยชน์เพื่อทำนา ปลูกอ้อย และ เลี้ยงสัตว์
17. หนองอ้อ	ม.1	ม.12	10 ไร่ ลึก 4 เมตร สภาพหนองน้ำกักเก็บน้ำได้ดี มีน้ำเพื่อ การเกษตรตลอดปี ส่วนใหญ่ใช้ประโยชน์เพื่อทำนา ปลูกอ้อย และ เลี้ยงสัตว์
18. หนองห้วย ยาง	ม.1	-	100 ไร่ ลึก 3 เมตร สภาพหนองน้ำตื้นเขินบางส่วน แต่ปริมาณน้ำ มีเพียงพอการใช้ประโยชน์ทำนา ปลูกพืชผัก และเลี้ยงสัตว์
19. หนองแวง	-	ม.2	6 ไร่ ลึก 3 เมตร สภาพหนองน้ำกักเก็บน้ำได้ดี มีน้ำเพื่อการเกษตร ตลอดปี แต่มีวัชพืชขึ้นปกคลุม ส่วนใหญ่ใช้ประโยชน์เพื่อทำนา ปลูกอ้อย และเลี้ยงสัตว์

20. หนองห้วย ช้างม่น	-	ม.5	2 ไร่ ลึก 4 เมตร สภาพหนองน้ำใช้การได้ดี ปริมาณน้ำมีเพียงพอเพื่อการเกษตรตลอดปี ส่วนใหญ่ใช้ประโยชน์เพื่อทำนา ปลูกพืชผัก และเลี้ยงสัตว์
21. หนองภู น้อย	-	ม.5	2 ไร่ ลึก 2 เมตร สภาพหนองน้ำตื้นเขินบางส่วน แต่ปริมาณน้ำมีเพียงพอเพื่อการเกษตรตลอดปี ส่วนใหญ่ใช้ประโยชน์เพื่อทำนา ปลูกพืชผัก และเลี้ยงสัตว์
22. หนองกุศ โจ่ง	-	ม.5	4 ไร่ ลึก 2.5 เมตร สภาพหนองน้ำกักเก็บน้ำได้ดี มีน้ำเพื่อการเกษตรตลอดปี แต่มีวัชพืชขึ้นปกคลุม ส่วนใหญ่ใช้ประโยชน์เพื่อทำนา ปลูกอ้อย และเลี้ยงสัตว์
23. หนองกุศ เดื่อ	-	ม.8	20 ไร่ ลึก 4 เมตร สภาพหนองน้ำกักเก็บน้ำได้ดี มีน้ำเพื่อการเกษตรตลอดปี ส่วนใหญ่ใช้ประโยชน์เพื่อทำนา ปลูกอ้อย ปลูกพืชผัก และเลี้ยงสัตว์
24. หนองคำ แฮด	-	ม.8	8 ไร่ ลึก 4 เมตร สภาพหนองน้ำกักเก็บน้ำได้ดี มีน้ำเพื่อการเกษตรตลอดปี ส่วนใหญ่ใช้ประโยชน์เพื่อทำนา ปลูกอ้อย และเลี้ยงสัตว์
25. หนองแสง	-	ม.9	11 ไร่ ลึก 3 เมตร สภาพหนองน้ำใช้การได้ดี ปริมาณน้ำมีเพียงพอเพื่อการเกษตรตลอดปี ส่วนใหญ่ใช้ประโยชน์เพื่อทำนา ปลูกพืชผัก และเลี้ยงสัตว์
26. หนองไซ ยวงค์	ม.10	-	5 ไร่ ลึก 3 เมตร สภาพหนองน้ำตื้นเขินบางส่วน แต่ปริมาณน้ำมีเพียงพอเพื่อการเกษตรตลอดปี ส่วนใหญ่ใช้ประโยชน์เพื่อทำนา ปลูกพืชผัก และเลี้ยงสัตว์
27. หนองขาม เลียนตอนบน	-	ม.14	2 ไร่ ลึก 3.5 เมตร สภาพหนองน้ำกักเก็บน้ำได้ดี มีน้ำเพื่อการเกษตรตลอดปี ส่วนใหญ่ใช้ประโยชน์เพื่อทำนา ปลูกอ้อย ปลูกพืชผัก และเลี้ยงสัตว์
28. หนองแสง		ม.4	3 ไร่ ลึก 2.5 เมตร สภาพหนองน้ำกักเก็บน้ำได้ดี มีน้ำเพื่อการเกษตรตลอดปี ส่วนใหญ่ใช้ประโยชน์เพื่อทำนา ปลูกอ้อย ปลูกพืชผัก และเลี้ยงสัตว์

ที่มา: 1. การจัดประชาพิจารณ์ตำบลงเย็น
2. การจัดเวทีชุมชนตำบลงเย็น

3.5.2 แหล่งน้ำสาธารณะ ประกอบด้วย อ่างเก็บน้ำ จำนวน 5 แห่ง ฝาย จำนวน 13 แห่ง และสระน้ำ จำนวน 16 แห่ง สภาพแหล่งน้ำโดยทั่วไปพอใช้การได้ โดยมีรายละเอียด ดังตารางที่ 3-4

ตารางที่ 3-4 แหล่งน้ำสาธารณะในตำบล

แหล่งน้ำสาธารณะในเขต ส.ป.ก.		
อ่างเก็บน้ำ	ขนาด	สภาพแหล่งน้ำ
1. อ่างเก็บน้ำห้วยดอฝิ่ง ม.6 และ 14	100 ไร่ ลึก 6 เมตร	สภาพอ่างเก็บน้ำตื้นเขินตอนบนบางส่วน แต่สามารถกักเก็บน้ำได้ตลอดปีใช้ประโยชน์เพื่อทำนา ปลูกอ้อย และการประมง
2. อ่างเก็บน้ำห้วยเม่า ม.4 และ 10	20 ไร่ ลึก 5 เมตร	สภาพอ่างเก็บน้ำตื้นเขินบางส่วน เนื่องจากน้ำเซาะตลิ่ง ดินจึงพังลงทับถมแหล่งน้ำ ทำให้ปริมาณน้ำเพียงพอเพื่อการเกษตร ใช้ประโยชน์เพื่อทำนา ปลูกอ้อย และการประมง
3. อ่างเก็บน้ำห้วยหินลาด ม.7 และ 13	25 ไร่ ลึก 8 เมตร	สภาพอ่างเก็บน้ำตื้นเขินบางส่วน และมีวัชพืชขึ้นปกคลุมบางส่วน ใช้ประโยชน์เพื่อทำนา ปลูกอ้อย และทำการประมง
4. อ่างเก็บน้ำห้วยช้างมัน ม.5	15 ไร่ ลึก 5 เมตร	สภาพอ่างเก็บน้ำตื้นเขินบางส่วน และมีวัชพืช (ฝื่อ) ขึ้นปกคลุมบางส่วน แต่สามารถกักเก็บน้ำได้ตลอดปี ใช้ประโยชน์เพื่อทำนา ปลูกอ้อย และทำการประมง
5. อ่างเก็บน้ำห้วยมะเล ม.4 และ 10	25 ไร่ ลึก 5 เมตร	สภาพอ่างเก็บน้ำตื้นเขินบางส่วน และมีวัชพืชขึ้นปกคลุมบางส่วน แต่สามารถกักเก็บน้ำได้ตลอดปี ใช้ประโยชน์เพื่อทำนา ปลูกอ้อย และทำการประมง
ฝาย	ความสูงและความกว้าง(เมตร)	สภาพแหล่งน้ำ
1. ฝายกั้นห้วยบังอี ม.1	12 x 50 เมตร	สภาพใช้การได้ดี มีปริมาณน้ำเพื่อการเกษตรตลอดปี ใช้ประโยชน์เพื่อทำนา และเลี้ยงสัตว์
2. ฝายกั้นห้วยยาง ม.1	6 x 100 เมตร	สภาพใช้การได้ดี แต่หน้าฝายตื้นเขิน เพราะการทับถมของดิน ทำให้กักเก็บน้ำได้น้อย ใช้ประโยชน์เพื่อทำนาและเลี้ยงสัตว์
3. ฝายกั้นห้วยบ้าน ม.1	2 x 20 เมตร	สภาพใช้การได้ดี แต่หน้าฝายตื้นเขินทำให้กักเก็บน้ำได้น้อย ใช้เพื่อทำนาและเลี้ยงสัตว์
4. ฝายกั้นห้วยไคร้ ม.3	2 x 8 เมตร	สภาพใช้การได้ดี แต่หน้าฝายบางช่วงตื้นเขิน เพราะการทับถมของดิน ทำให้กักเก็บน้ำได้น้อย

		ใช้ประโยชน์เพื่อทำนาและเลี้ยงสัตว์
5. ฝายกั้นห้วยไคร้ ม.4	3 x 40 เมตร	สภาพใช้การได้ดี แต่หน้าฝายตื้นเขิน เพราะการทับถมของดินทำให้กักเก็บน้ำได้น้อย ใช้ประโยชน์เพื่อทำนาและเลี้ยงสัตว์
6. ฝายกั้นห้วยไคร้ ม.10	6 x 100 เมตร	สภาพใช้การได้ดี แต่หน้าฝายตื้นเขินทำให้กักเก็บน้ำได้น้อย ใช้ประโยชน์เพื่อทำนาและเลี้ยงสัตว์
7. ฝายกั้นห้วยก้านเหลือง ม.5	4 x 20 เมตร	สภาพใช้การได้ดี ขนาดห้วยแคบทำให้กักเก็บน้ำได้น้อย ใช้ประโยชน์เพื่อทำนาและเลี้ยงสัตว์
8. ฝายกั้นห้วยดอกผึ้ง ม.6	13 x 20 เมตร	สภาพใช้การได้ดี แต่หน้าฝายตื้นเขินทำให้กักเก็บน้ำได้น้อย ใช้ประโยชน์เพื่อทำนา ปลูกพืชผัก และเลี้ยงสัตว์
9. ฝายกั้นห้วยลิงโตน ม.6	7 x 120 เมตร	สภาพพอใช้การได้ แต่หน้าฝายตื้นเขินทำให้กักเก็บน้ำได้น้อย ใช้ประโยชน์เพื่อทำนาและเลี้ยงสัตว์
10. ฝายกั้นห้วยใหญ่ ตอนล่าง ม.7	4 x 10 เมตร	สภาพใช้การได้ดี แต่หน้าฝายบางช่วงตื้นเขิน เพราะการทับถมของดินทำให้กักเก็บน้ำได้น้อย ใช้ประโยชน์เพื่อทำนา ทำไร่ และเลี้ยงสัตว์
11. ฝายกั้นห้วยตาหล่ม ม.8 (แห่งที่ 1)	3 x 8 เมตร	สภาพใช้การได้ดี แต่หน้าฝายบางช่วงตื้นเขิน ทำให้กักเก็บน้ำได้น้อย ใช้ประโยชน์เพื่อทำนาและเลี้ยงสัตว์
12. ฝายกั้นห้วยตาหล่ม ม.8 (แห่งที่ 2)	3 x 8 เมตร	สภาพใช้การได้ดี แต่หน้าฝายบางช่วงตื้นเขิน ทำให้กักเก็บน้ำได้น้อย ใช้ประโยชน์เพื่อทำนาและเลี้ยงสัตว์
13. ฝายกั้นห้วยตาหล่ม ม.9	2.5 x 4 เมตร	สภาพใช้การได้ดี กักเก็บน้ำได้ตลอดปี ใช้ประโยชน์เพื่อทำนาและเลี้ยงสัตว์
14. ฝายกั้นห้วยถ้ำเต่า ม.11	2 x 6 เมตร	สภาพใช้การได้ดี กักเก็บน้ำได้ตลอดปี ใช้ประโยชน์เพื่อทำนา ปลูกผักสวนครัว ปลูกอ้อย และเลี้ยงสัตว์
15. ฝายกั้นห้วยทราย ม.11	3 x 8 เมตร	สภาพใช้การได้ดี กักเก็บน้ำได้ตลอดปี ใช้ประโยชน์เพื่อทำนา ปลูกอ้อย และเลี้ยงสัตว์
16. ฝายกั้นห้วยยาง ม.12	15 x 100 เมตร	สภาพใช้การได้ดี กักเก็บน้ำได้ตลอดปี ใช้ประโยชน์เพื่อทำนา ปลูกผักสวนครัว ปลูกอ้อย

		การประมง และเลี้ยงสัตว์
17. ฝายกั้นห้วยมะเล ม.13 (แห่งที่ 1)	16 x 30 เมตร	สภาพใช้การได้ดี กักเก็บน้ำได้ตลอดปี ใช้ประโยชน์เพื่อทำนา ปลูกพืชผัก ปลูกอ้อย การประมง และเลี้ยงสัตว์
18. ฝายกั้นห้วยมะเล ม.13 (แห่งที่ 2)	3 x 4 เมตร	สภาพใช้การได้ดี แต่หน้าฝายบางช่วงตื้นเขินทำให้กักเก็บน้ำได้น้อย ใช้ประโยชน์เพื่อทำนาและเลี้ยงสัตว์
19. ฝายกั้นห้วยใหญ่ ม.13	5 x 10 เมตร	สภาพใช้การได้ดี แต่หน้าฝายตื้นเขิน เพราะการทับถมของดิน ทำให้กักเก็บน้ำได้น้อย ใช้ประโยชน์เพื่อทำนาและเลี้ยงสัตว์
สระน้ำสาธารณะ	ขนาด	สภาพแหล่งน้ำ
1. สระสาธิต ม.4	8 ไร่ ลึก 4 เมตร	สภาพสระน้ำใช้การได้ดี ขาดน้ำในช่วงฤดูแล้ง ส่วนใหญ่ใช้ประโยชน์เพื่อทำนา ปลูกพืชผัก และเลี้ยงสัตว์
2. สระวัดบ้าน ม.4	4 ไร่ ลึก 6 เมตร	สภาพสระน้ำใช้การได้ดี มีน้ำตลอดปี ส่วนใหญ่ใช้ประโยชน์เพื่อการอุปโภคภายในวัด
3. สระห้วยไคร้ ม.5	10 ไร่ ลึก 3 เมตร	สภาพสระน้ำตื้นเขินบางส่วน และมีทอระบายน้ำขำรุด แต่มีน้ำทำนาและเลี้ยงสัตว์ตลอดปี
4. สระขามเลียนตอนล่าง ม.6	3 ไร่ ลึก 4 เมตร	สภาพสระน้ำใช้การได้ดี มีน้ำเพื่อการอุปโภคตลอดปี ส่วนใหญ่ใช้ประโยชน์เพื่อทำนา และปลูกพืชผัก
5. สระหนองเม็ก ม.6	2 ไร่ ลึก 4 เมตร	สภาพสระน้ำพอใช้การได้ดี แต่ในช่วงฤดูแล้งน้ำไม่เพียงพอเพื่อการเกษตร ส่วนใหญ่ใช้ประโยชน์เพื่อปลูกพืชผัก
6. สระถ้ำเต่า ม.11	9 ไร่ ลึก 3 เมตร	สภาพสระน้ำตื้นเขินบางส่วน ทำให้ปริมาณน้ำไม่เพียงพอตลอดปี ส่วนใหญ่ใช้ประโยชน์เพื่อทำนา และปลูกพืชผัก
7. สระหนองหิน ม.14	2 ไร่ ลึก 5 เมตร	สภาพสระน้ำใช้การได้ดี มีน้ำเพื่อการเกษตรตลอดปี ส่วนใหญ่ใช้ประโยชน์เพื่อทำนา ปลูกพืชผัก และเลี้ยงสัตว์
8. สระสาธารณะประโยชน์ ม.4	15 ไร่ ลึก 5 เมตร	สภาพสระน้ำบริเวณรอบคุสระพัง ไม่สามารถเก็บน้ำได้ ต้องการปรับปรุงคันดินรอบสระ ส่วนใหญ่ใช้ประโยชน์เพื่อปลูกพืชผัก และเลี้ยงสัตว์

- ที่มา: 1. การจัดประชาพิจารณ์ตำบลดงเย็น
2. การจัดเวทีชุมชนตำบลดงเย็น

8. ศาสนา ประเพณี วัฒนธรรม

8.1 สถาบันและองค์กรทางศาสนา

วัด

ลำดับ ที่	ชื่อวัด	ที่ตั้ง	จำนวนพระ	เจ้าอาวาส	หมายเหตุ
1	วัดศรีสะอาด	บ้านดงเย็น	-	พระครูสุทธีสิริคุณ	เจ้าคณะตำบล มหานิกาย
2	วัดไชยवास	บ้านหนองแคน	-	-	
3	วัดจันทระประดิษฐาราม	บ้านปงโพน	-	พระครูไพโรจน์ปัญญาคุณ	ธรรมยุติ
4	วัดโสภาราม	บ้านโพนสว่าง	-	-	
5	วัดศรีชมชื่น	บ้านโคกตะแบง	-	พระอธิการณรงค์-นันโท	
6	วัดโนนสะอาด	บ้านโคกขามเลียน	-	พระครูสุทธิโชติธรรม	
7	วัดป่าศรีทองธรรม	บ้านโคกตะแบง	-	พระมหาสวาท เขมมะโวโร	
8	วัดศรีสะอาดบ้านสามชั่ว	บ้านสามชั่ว	-	พระครูศีลรัตนโชติ	
9	วัดป่าโมลีมงคลมหาวัน	บ้านนาทอง	-	-	ธรรมยุติ
10	วัดบ้านนาจาน	บ้านนาจาน	-	-	
11	วัดป่าสิงห์คีรีวรรณ	บ้านคำบง	-	-	ธรรมยุติ
12	วัดโนนสวรรค์ประชา เจริญสุข	บ้านโนนสวรรค์	-	พระมหาสมศักดิ์ สุจิตโต	
13	วัดภูวัดมุกดาवास	บ้านโนนสวรรค์	-	พระครูเจษฎาบรรพตศีล คุณ	เจ้าคณะตำบล ธรรมยุติ
14	วัดภูวัด	บ้านภูทอง	-	-	

สำนักสงฆ์

ลำดับที่	ชื่อสำนักสงฆ์	ที่ตั้ง	จำนวนพระ	พระผู้ดูแลสำนักสงฆ์	หมายเหตุ
1	ภูวัด	บ้านปงโพน	-	-	
2	บูรพาวนาราม	บ้านคำบง	-	-	
3	หนองแคน	บ้านหนองแคน	-	พระทองดี อนาคตโย	
4	ถ้ำธรรมาสัน	บ้านโพนสว่าง	1	พระวิทย์ยุทธ วิทย์โช	ธรรมยุติ
5	ภูหลุมหิน	บ้านโคกขามเลียน	-	-	
6	เทพนิมิต	บ้านโคกตะแบง	-	พระคำนวนณ -	ธรรมยุติ
7	ทรงธรรม	บ้านสามข้าว	-	พระภาคภูมิ สุภาจาโร	ธรรมยุติ
8	เทพภูทอง	บ้านภูทอง	-	-	ธรรมยุติ
9	หนองอ้อ(ค่าน้ำบ่อ)	บ้านดงเย็น	1	พระครูสุทธิศิริคุณ	เจ้าคณะตำบล มหานิกาย

8.1 ประเพณีและงานประจำปี

ชาวตำบลดงเย็นส่วนใหญ่เป็นชนเผ่าเย้า ซึ่งกระจัดกระจายอยู่ตามหมู่บ้านต่างๆจำนวน7 หมู่บ้าน ได้แก่ บ้านดงเย็น บ้านหนองแคน บ้านนาจาน บ้านโพนสว่างหมู่ 6,14 บ้านโคกขามเลียนและบ้านนาทอง หมู่ 12 และได้ยึดถือจารีตประเพณีสืบทอดมาจากบรรพบุรุษ ได้แก่ ฮีต 12 และครอง 14 เป็นหลัก เช่น บุญข้าวจี บุญกองข้าว บุญผะเหวด บุญกฐิน เข้าพรรษาและออกพรรษา บุญบั้งไฟ เป็นต้นและมีการจัดงานประจำปีของท้องถิ่น คือ งานวันเนาเผ่าเย้า ซึ่งจะจัดหลังจากวันสงกรานต์ 15 วัน บริเวณสวนสาธารณะหนองอ้อ บ้านดงเย็น หมู่ที่ 1

8.2 ภูมิปัญญาท้องถิ่น และภาษาถิ่น

ชาวตำบลดงเย็นส่วนใหญ่เป็นเผ่าเย้า เป็นหนึ่งในชนแปดเผ่าของจังหวัดมุกดาหาร และใช้ภาษาเย้าซึ่งเป็นภาษาท้องถิ่นในการติดต่อสื่อสาร

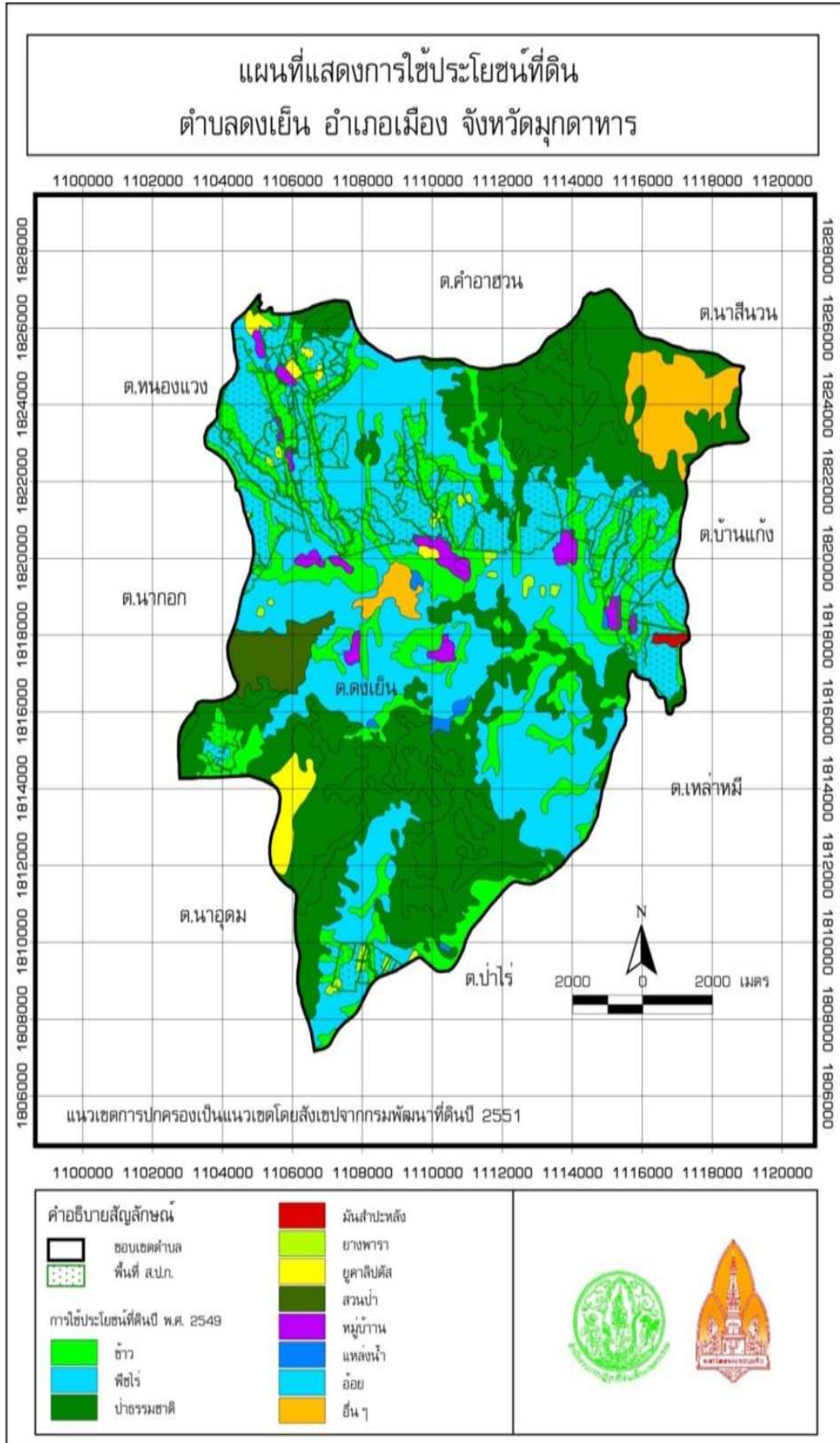
9.ทรัพยากรธรรมชาติ

9.1 น้ำ

- แหล่งน้ำธรรมชาติตำบลดงเย็น ประกอบด้วย ลำห้วย จำนวน 12 แห่ง และหนองน้ำ จำนวน 16 แห่ง สภาพลำห้วยและหนองน้ำภายในตำบล ต้นเงินบางส่วน ปริมาณน้ำไม่เพียงพอเพื่อการเกษตรในฤดูแล้ง

9.2 ป่าไม้/ภูเขา

-ทรัพยากรป่าไม้ที่ยังคงความอุดมสมบูรณ์ ได้แก่ ป่าดงช้าเล ซึ่งมีพื้นที่ประมาณ 2,000 ไร่ ซึ่งอยู่ในพื้นที่หมู่บ้านโคกขามเลียน ภูทอง นาจาน นหนองแคน และพื้นที่ภูเขาจะอยู่ในเขตอุทยานแห่งชาติภูสระดอกบัวและอุทยานแห่งชาติมุกดาหาร ทรัพยากรธรรมชาติส่วนใหญ่ถูกบุกรุกเนื่องจากการขยายพื้นที่ทำการเกษตร



ส่วนที่ 3

ยุทธศาสตร์องค์กรปกครองส่วนท้องถิ่น

2. ความสัมพันธ์ระหว่างแผนพัฒนาระดับมหภาค

2.1 กรอบยุทธศาสตร์ชาติระยะ 20 ปี (พ.ศ. 2561–2580)

2.2 วิสัยทัศน์ วิสัยทัศน์

“ประเทศไทยมีความมั่นคง มั่งคั่ง ยั่งยืน เป็นประเทศพัฒนาแล้วด้วยการพัฒนาตามหลักปรัชญาของเศรษฐกิจพอเพียง” หรือเป็นคติพจน์ประจำชาติว่า “มั่นคง มั่งคั่ง ยั่งยืน”

2.3 ยุทธศาสตร์ชาติ

เพื่อให้ประเทศมีขีดความสามารถในการแข่งขัน มีรายได้สูงอยู่ในกลุ่มประเทศพัฒนาแล้ว คนไทยมีความสุข อยู่ดี กินดี สังคมมีความมั่นคง เสมอภาคและเป็นธรรม ซึ่งยุทธศาสตร์ชาติที่จะใช้เป็นกรอบแนวทางการพัฒนาในระยะ 20 ปีต่อจากนี้ไป จะประกอบด้วย 6 ยุทธศาสตร์ โดยมีสาระสำคัญของแต่ละยุทธศาสตร์ สรุปได้ดังนี้

2.3.1 ยุทธศาสตร์ด้านความมั่นคง

มีเป้าหมายการพัฒนาที่สำคัญ คือ ประเทศชาติมั่นคง ประชาชนมีความสุข เน้นการบริหารจัดการสถานะแวดล้อมของประเทศให้มีความมั่นคง ปลอดภัย เอกရာช อธิปไตย และมีความสงบเรียบร้อยในทุกระดับ ตั้งแต่ระดับชาติ สังคม ชุมชน มุ่งเน้นการพัฒนาคน เครื่องมือ เทคโนโลยี และระบบฐานข้อมูล ขนาดใหญ่ให้มีความพร้อมสามารถรับมือกับภัยคุกคามและภัยพิบัติได้ ทุกรูปแบบ และทุกระดับความรุนแรงควบคู่ไปกับการป้องกันและแก้ปัญหาด้านความมั่นคงที่มีอยู่ในปัจจุบัน และที่อาจจะเกิดขึ้นในอนาคต ใช้กลไกการแก้ปัญหา แบบบูรณาการกับทั้งส่วนราชการ ภาคเอกชน ประชาสังคม และองค์กรที่ไม่ใช่รัฐ รวมถึงประเทศเพื่อนบ้านและมิตรประเทศทั่วโลกบนพื้นฐานของหลักธรรมาภิบาล

1) การรักษาความสงบในประเทศ เพื่อสร้างเสริมความสงบเรียบร้อย และสันติสุขให้เกิดขึ้นกับประเทศชาติบ้านเมืองโดย 1) การพัฒนาและเสริมสร้างคน ในทุกภาคส่วนให้มีความเข้มแข็ง มีความพร้อม ตระหนักในเรื่องความมั่นคง และมีส่วนร่วมในการแก้ปัญหา 2) การพัฒนาและเสริมสร้างความจงรักภักดีต่อสถาบันหลักของชาติ การพัฒนาและเสริมสร้างการเมืองในระบอบประชาธิปไตยอันมีพระมหากษัตริย์ทรงเป็นประมุขที่มีเสถียรภาพและมีธรรมาภิบาลเห็นแก่ประโยชน์ของประเทศชาติมากกว่าประโยชน์ส่วนตน และ 4) การพัฒนาเสริมสร้างกลไก ที่สามารถป้องกันและขจัดสาเหตุของประเด็นปัญหาความมั่นคงที่สำคัญ

2) การป้องกันและแก้ไขปัญหามีผลกระทบต่อความมั่นคง เพื่อแก้ปัญหาเดิม และป้องกันไม่ให้เกิดปัญหาใหม่เกิดขึ้น โดย 1) การแก้ไขปัญหาความมั่นคงในปัจจุบัน 2) การติดตาม ฝ้าระวัง ป้องกัน และแก้ไข ปัญหาที่อาจอุบัติขึ้นใหม่ 3) การสร้างความปลอดภัยและความสันติสุขอย่างถาวรในพื้นที่จังหวัดชายแดนภาคใต้ และ 4) การรักษาความมั่นคงและผลประโยชน์ทางทรัพยากรธรรมชาติและสิ่งแวดล้อม ทั้งทางบกและทางทะเล

3) การพัฒนาศักยภาพของประเทศให้พร้อมเผชิญภัยคุกคามที่กระทบต่อความมั่นคงของชาติ เพื่อยกระดับขีดความสามารถของกองทัพและหน่วยงานด้านความมั่นคง โดย 1) การพัฒนาระบบหน่วยงานข่าวกรองแห่งชาติแบบบูรณาการอย่างมีประสิทธิภาพ 2) การพัฒนาและพัฒนากำลังอำนาจแห่งชาติ กองทัพและหน่วยงานความมั่นคง รวมทั้งภาครัฐและภาคประชาชน ให้พร้อมป้องกันและรักษาอธิปไตยของประเทศ และเผชิญกับภัยคุกคามได้ทุกมิติทุกรูปแบบและทุกระดับ และ 3) การพัฒนาระบบเตรียมความพร้อมแห่งชาติและการบริหารจัดการภัยคุกคามให้มีประสิทธิภาพ

4) การบูรณาการความร่วมมือด้านความมั่นคงกับอาเซียนและนานาชาติ รวมถึงองค์กรภาครัฐ และที่มีใช่ภาครัฐ เพื่อเสริมสร้างความสงบสุข สันติสุข ความมั่นคง และความเจริญก้าวหน้า ให้กับประเทศชาติ ภูมิภาค และโลก อย่างยั่งยืน โดย 1) การเสริมสร้างและรักษาดุลยภาพสถานะแวดล้อมระหว่างประเทศ 2) การเสริมสร้างและดำรงไว้ซึ่งสันติภาพและความมั่นคงของภูมิภาค และ 3) การร่วมมือทางการพัฒนากับประเทศเพื่อนบ้าน ภูมิภาค โลก รวมถึงองค์กรการรับและที่มีใช่ภาครัฐ

5) การพัฒนากลไกการบริหารจัดการความมั่นคงแบบองค์รวม เพื่อใ้กลไกสำคัญต่างๆ ทำงานได้อย่างมีประสิทธิภาพ มีการใช้หลักธรรมาภิบาล และการบังคับใช้กฎหมายอย่างเคร่งครัด โดย 1)การพัฒนากลไกให้พร้อมสำหรับการติดตาม เฝ้าระวัง แจ้งเตือน ป้องกัน และแก้ปัญหาความมั่นคงแบบองค์รวมอย่างเป็นรูปธรรม 2) การบริหารจัดการความมั่นคงให้เอื้ออำนวยต่อการพัฒนาประเทศในมิติอื่นๆ และ 3) การพัฒนากลไกและองค์กรขับเคลื่อนยุทธศาสตร์ชาติด้านความมั่นคง

2.3.2 ยุทธศาสตร์ด้านการสร้างความสามารถในการแข่งขัน

มีเป้าหมายการพัฒนาที่มุ่งเน้นการยกระดับศักยภาพของประเทศในหลายมิติ บนพื้นฐานแนวคิด 3 ประการ ได้แก่ 1) “ต่อยอดอดีต” โดยมองกลับไปที่รากเหง้าทางเศรษฐกิจอัตลักษณ์ วัฒนธรรม ประเพณี วิถีชีวิต และจุดเด่นทางทรัพยากรธรรมชาติที่หลากหลายรวมทั้งความได้เปรียบเชิงเปรียบเทียบของประเทศในด้านอื่นๆ นำมาประยุกต์ผสมผสานกับเทคโนโลยีและนวัตกรรม เพื่อให้สอดคล้องกับบริบทของเศรษฐกิจ และสังคมโลกสมัยใหม่ 2) “ปรับปัจจุบัน” เพื่อปูทางสู่ออนาคต ผ่านการพัฒนาโครงสร้างพื้นฐานของประเทศในมิติต่างๆ ทั้งโครงข่ายระบบคมนาคม และขนส่งโครงสร้างพื้นฐานวิทยาศาสตร์ เทคโนโลยี และดิจิทัล และการปรับสภาพแวดล้อมให้เอื้อต่อการพัฒนาอุตสาหกรรมและบริการอนาคต บนพื้นฐานของการต่อยอดอดีตและปรับปัจจุบัน พร้อมทั้งการส่งเสริมและสนับสนุนจากภาครัฐ ให้ประเทศไทยสามารถสร้างฐานรายได้และการจ้างงานใหม่ ขยายโอกาสทางการค้าและการลงทุนในเวทีโลก ควบคู่ไปกับการยกระดับรายได้และการกินดีอยู่ดี รวมถึงการเพิ่มขึ้นของชนชั้นกลางและลดความเหลื่อมล้ำของคนในประเทศได้ในคราวเดียวกัน

ตัวชี้วัด ประกอบด้วย

- 1) รายได้ประชาชาติ การขยายตัวของผลิตภัณฑ์มวลรวมภายในประเทศ และการกระจายรายได้
- 2) ผลผลิตภาพการผลิตของประเทศ ทั้งในปัจจัยการผลิตและแรงงาน
- 3) การลงทุนเพื่อการวิจัยและการพัฒนา
- 4) ความสามารถในการแข่งขันของประเทศ

ยุทธศาสตร์ด้านการสร้างความสามารถด้านการแข่งขัน ประกอบด้วย 5 ประเด็น ได้แก่ 1.

1.การเกษตรสร้างมูลค่า ให้ความสำคัญกับการเพิ่มผลผลิตภาพการผลิต ทั้งในเชิงปริมาณและมูลค่าและความหลากหลายของสินค้าเกษตร ประกอบด้วย 1) เกษตรอัตลักษณ์พื้นถิ่น 2) เกษตรปลอดภัย 3) เกษตรชีวภาพ 4) เกษตรแปรรูป และ 5) เกษตรอัจฉริยะ

2. อุตสาหกรรมและบริการแห่งอนาคต โดยสร้างอุตสาหกรรมและบริการแห่งอนาคตที่ขับเคลื่อนประเทศไทยไปสู่ประเทศที่พัฒนาแล้วด้วยนวัตกรรมและเทคโนโลยีแห่งอนาคต ประกอบด้วย 1) อุตสาหกรรมสีเขียว 2) อุตสาหกรรมและบริการการแพทย์ครบวงจร 3) อุตสาหกรรมและบริการดิจิทัล ข้อมูล และปัญญาประดิษฐ์ 4) อุตสาหกรรมและบริการขนส่งและดิจิทัล และ 5) อุตสาหกรรมความมั่นคงของประเทศ

3. สร้างความหลากหลายด้านการท่องเที่ยวโดยการรักษาการเป็นจุดหมายปลายทางที่สำคัญของการท่องเที่ยวระดับโลกที่ดึงดูดนักท่องเที่ยวทุกระดับ เพิ่มสัดส่วนของนักท่องเที่ยวที่มีคุณภาพสูง ประกอบด้วย 1) ท่องเที่ยวเชิงสร้างสรรค์และวัฒนธรรม 2) ท่องเที่ยวเชิงธุรกิจ 3) ท่องเที่ยวเชิงสุขภาพ ความงาม และแพทย์แผนไทย 4) ท่องเที่ยวสำราญทางน้ำ และ 5) ท่องเที่ยวเชื่อมโยงภูมิภาค

4. โครงสร้างพื้นฐาน เชื่อมโยง เชื่อมโลก ครอบคลุมถึงโครงสร้างพื้นฐานทางกายภาพในด้านโครงข่ายคมนาคมไร้รอยต่อ 2) สร้างและพัฒนาเขตเศรษฐกิจพิเศษ 3) เพิ่มพื้นที่และเมืองเศรษฐกิจ 4) พัฒนาโครงสร้างพื้นฐานเทคโนโลยีใหม่ และ 5) รักษาและเสริมสร้างเสถียรภาพทางเศรษฐกิจมหภาค

5. พัฒนาเศรษฐกิจบนพื้นฐานผู้ประกอบการยุคใหม่ สร้างและพัฒนาผู้ประกอบการยุคใหม่ที่มีทักษะและจิตวิญญาณของกาเป็นผู้ประกอบการ ที่มีความสามารถในการแข่งขันและมีอัตลักษณ์ชัดเจน โดย 1) สร้าง

ผู้ประกอบการอัจฉริยะ 2) สร้างโอกาสเข้าถึงบริการทางการเงิน 3) สร้างโอกาสเข้าถึงตลาด 4) สร้างโอกาสเข้าถึงข้อมูล และ 5) ปรับบทบาทและโอกาสการเข้าถึงบริการภาครัฐ

2.3.3 ยุทธศาสตร์ชาติด้านการพัฒนาและเสริมสร้างศักยภาพทรัพยากรมนุษย์ มีเป้าหมายการพัฒนาที่สำคัญเพื่อพัฒนาคนในทุกมิติและในทุกช่วงวัยให้เป็นคนดี เก่ง และมีคุณภาพ โดยคนไทยมีความพร้อมทั้งกาย ใจ สติปัญญา มีพัฒนาการที่ครอบคลุม และมีสุขภาวะที่ดีในทุกช่วงวัย มีจิตสาธารณะ รับผิดชอบต่อสังคมมีเกียรติ อดออม โอบอ้อมอารี มีวินัย รักษาศีลธรรม และเป็นพลเมืองดีของชาติ มีหลักคิดที่ถูกต้อง มีทักษะที่จำเป็นในศตวรรษที่ 21 มีทักษะสื่อสารภาษาอังกฤษและภาษาที่ 3 และอนุรักษ์ภาษาท้องถิ่น มีนิสัยรักการเรียนรู้และพัฒนาตนเองอย่างต่อเนื่อง ตลอดชีวิต สู่การเป็นคนไทยที่มีทักษะสูง เป็นนวัตกรรม นวัตกรรม นวัตกรรม ผู้ประกอบการ เกษตรยุคใหม่ และอื่นๆ โดยมีสัมมาชีพตามความถนัดของตนเอง

ตัวชี้วัด ประกอบด้วย

- 1) การพัฒนาคุณภาพชีวิต สุขภาวะ และความเป็นอยู่ที่ดีของคนไทย
- 2) ผลสัมฤทธิ์ทางการศึกษาและการเรียนรู้ตลอดชีวิต
- 3) การพัฒนาสังคมและครอบครัวไทย

ยุทธศาสตร์ชาติด้านการพัฒนาและเสริมสร้างศักยภาพทรัพยากรมนุษย์ ประกอบด้วย 7 ประเด็น ได้แก่

1. การปรับเปลี่ยนค่านิยมและวัฒนธรรม มุ่งเน้นให้สถาบันทางสังคมร่วมปลูกฝังค่านิยมและวัฒนธรรมที่พึงประสงค์ โดย 1) การปลูกฝังค่านิยมและวัฒนธรรมผ่านการเลี้ยงดูในครอบครัว 2) การบูรณาการเรื่องความซื่อสัตย์ วินัย คุณธรรม จริยธรรม ในการจัดการเรียนการสอนในสถานศึกษา 3) การสร้างความเข้มแข็งในสถาบันทางศาสนา 4) การปลูกฝังค่านิยมและวัฒนธรรมโดยใช้ชุมชนเป็นฐาน 5) การสร้างค่านิยมและวัฒนธรรมที่พึงประสงค์จากภาคธุรกิจ 6) การใช้สื่อและสื่อสารมวลชนในการปลูกฝังค่านิยมและวัฒนธรรมของคนในสังคม และ 7) การส่งเสริมให้คนไทยมีจิตสาธารณะและมีความรับผิดชอบต่อส่วนรวม

2. การพัฒนาศักยภาพคนตลอดช่วงชีวิต มุ่งเน้นการพัฒนาคนเชิงคุณภาพในทุกช่วงวัยประกอบด้วย 1) ช่วงการตั้งครรภ์/ปฐมวัย เน้นการเตรียมความพร้อมให้พ่อแม่ก่อนการตั้งครรภ์ 2) ช่วงวัยเรียน/วัยรุ่น ปลูกฝัง ความเป็นคนดี มีวินัยพัฒนาทักษะการเรียนรู้ที่สอดคล้องกับศตวรรษที่ 21 3) ช่วงวัยแรงงานยกระดับศักยภาพ ทักษะและสมรรถนะแรงงานสอดคล้องกับความต้องการของตลาด และ 4) ช่วงวัยผู้สูงอายุ ส่งเสริมให้ผู้สูงอายุเป็นพลังในการขับเคลื่อนประเทศ

3. ปฏิรูปกระบวนการเรียนรู้ที่ตอบสนองต่อการเปลี่ยนแปลง ในศตวรรษที่ 21 มุ่งเน้นผู้เรียนให้มีทักษะการเรียนรู้และมีใจใฝ่เรียนรู้ตลอดเวลา โดย 1) การปรับเปลี่ยนระบบการเรียนรู้ให้เอื้อต่อการพัฒนาทักษะสำหรับศตวรรษที่ 21 2) การเปลี่ยนโฉมบทบาท “ครู” ให้เป็นครูยุคใหม่ 3) การเพิ่มประสิทธิภาพระบบบริหารจัดการศึกษาในทุกๆระดับ ทุกประเภท 4) การพัฒนาระบบการเรียนรู้ตลอดชีวิต 5) การสร้างความตื่นตัวให้คนไทยตระหนักถึงบทบาทความรับผิดชอบต่อสังคมและการวางตำแหน่งของประเทศไทยในภูมิภาคเอเชียอาคเนย์และประชาคมโลก 6) การวางพื้นฐานระบบรองรับการเรียนรู้โดยใช้ดิจิทัลแพลตฟอร์ม และ 7) การสร้างระบบการศึกษาเพื่อเป็นเลิศทางวิชาการระดับนานาชาติ

4. การตระหนักถึงพหุปัญญาของมนุษย์ที่หลากหลาย โดย 1) การพัฒนาและส่งเสริมพหุปัญญาผ่านครอบครัว ระบบสถานศึกษา สภาพแวดล้อม รวมทั้งสื่อตั้งแต่ระดับปฐมวัย 2) การสร้างเส้นทางอาชีพ สภาพแวดล้อมการทำงาน และระบบสนับสนุน ที่เหมาะสมสำหรับผู้มีความสามารถพิเศษผ่านกลไกต่างๆ และ 3) การดึงดูกลุ่มผู้เชี่ยวชาญต่างชาติและคนไทยที่มีความสามารถในต่างประเทศให้มาสร้างและพัฒนาเทคโนโลยีและนวัตกรรมให้กับประเทศ

5. การเสริมสร้างให้คนไทยมีสุขภาวะที่ดี ครอบคลุมทั้งด้านกายใจ สติปัญญา และสังคม โดย 1) การสร้างความรอบรู้ด้านสุขภาวะ 2) การป้องกันและควบคุมปัจจัยเสี่ยงที่คุกคามสุขภาวะ 3) การสร้างสภาพแวดล้อมที่เอื้อ

ต่อการ मुखภาวะที่ดี 4) การพัฒนาระบบบริการสุขภาพที่ทันสมัยสนับสนุนการสร้างสุขภาพที่ดี และ 5) การส่งเสริมให้ชุมชนเป็นฐานในการสร้างสุขภาพที่ดีในทุกพื้นที่

6. การสร้างสภาพแวดล้อมที่เอื้อต่อการพัฒนาและเสริมสร้างศักยภาพทรัพยากรมนุษย์ โดย 1) การสร้างความอยู่ดีมีสุขของครอบครัวไทย 2) การส่งเสริมการมีบทบาทการมีส่วนร่วมของภาครัฐ ภาคเอกชนองค์กรปกครองส่วนท้องถิ่น ครอบครัว และชุมชนในการพัฒนาทรัพยากรมนุษย์ 3) การปลูกฝังและพัฒนาทักษะนอกห้องเรียน และ 4) การพัฒนาระบบฐานข้อมูลเพื่อการพัฒนาทรัพยากรมนุษย์

7. การเสริมสร้างศักยภาพการกีฬาในการสร้างคุณค่าทางสังคมและพัฒนาประเทศ โดย 1) การส่งเสริมการออกกำลังกายและกีฬาขั้นพื้นฐานให้กลายเป็นวิถีชีวิต 2) การส่งเสริมให้ประชาชนมีส่วนร่วมในการออกกำลังกาย กีฬาและนันทนาการ 3) การส่งเสริมการกีฬาเพื่อพัฒนาสู่ระดับอาชีพ และ 4) การพัฒนาบุคลากรด้านการกีฬาและนันทนาการเพื่อรองรับการเติบโตของอุตสาหกรรมกีฬา

3.3.4 ยุทธศาสตร์ชาติด้านการสร้างโอกาสและความเสมอภาคทางสังคม มีเป้าหมายการพัฒนาที่สำคัญที่ให้ความสำคัญการดึงเอาพลังของภาคส่วนต่างๆ ทั้งภาคเอกชน ประชาสังคม ชุมชนท้องถิ่น มาร่วมขับเคลื่อนโดยการสนับสนุนการรวมตัวของประชาชนในการร่วมคิดร่วมทำเพื่อส่วนรวม การกระจายอำนาจและความรับผิดชอบไปสู่กลไกบริหารราชการแผ่นดินในระดับท้องถิ่น การเสริมสร้างความเข้มแข็งของชุมชนในการจัดการตนเอง และการเตรียมความพร้อมของประชากรไทยทั้งในมิติสุขภาพ เศรษฐกิจ สังคม และสภาพแวดล้อมให้เป็นประชากรที่มีคุณภาพ สามารถพึ่งตนเองและทำประโยชน์แก่ครอบครัว ชุมชน และสังคมให้มากที่สุด โดยรัฐให้หลักประกันการเข้าถึงบริการและสวัสดิการที่มีคุณภาพอย่างเป็นธรรมและทั่วถึง

ตัวชี้วัด ประกอบด้วย

- 1) ความแตกต่างของรายได้และการเข้าถึงบริการภาครัฐระหว่างกลุ่มประชากร
- 2) ความก้าวหน้าของการพัฒนาคน
- 3) ความก้าวหน้าในการพัฒนาจังหวัดในการเป็นศูนย์กลางความเจริญทางเศรษฐกิจ สังคม และ

เทคโนโลยี

- 4) คุณภาพชีวิตของประชากรสูงอายุ

ยุทธศาสตร์ชาติด้านการสร้างโอกาสและความเสมอภาคทางสังคม ประกอบด้วย 5 ประเด็น ได้แก่

1. การลดความเหลื่อมล้ำ สร้างความเป็นธรรมในทุกมิติ โดย 1) ปรับโครงสร้างเศรษฐกิจฐานราก 2) ปฏิรูปภาษีและการคุ้มครองผู้บริโภค 3) กระจายการถือครองที่ดินและการเข้าถึงทรัพยากร 4) เพิ่มประสิทธิภาพและคุ้มครองแรงงานไทยให้เป็นแรงงานฝีมือที่มีคุณภาพและความริเริ่มสร้างสรรค์ มีความปลอดภัยในการทำงาน 5) สร้างหลักประกันทางสังคมที่ครอบคลุมและเหมาะสมกับคนทุกช่วงวัย ทุกเพศภาวะและทุกกลุ่ม 6) ลงทุนทางสังคมแบบมุ่งเป้าเพื่อช่วยเหลือกลุ่มคนยากจนและกลุ่มผู้ด้อยโอกาสโดยตรง 7) สร้างความเป็นธรรมในการเข้าถึงบริการสาธารณสุขและการศึกษา โดยเฉพาะสำหรับผู้มีรายได้น้อยและกลุ่มผู้ด้อยโอกาส และ 8) สร้างความเปี่ยมในการเข้าถึงกระบวนการยุติธรรมอย่างทั่วถึง

2. การกระจายศูนย์กลางความเจริญทางเศรษฐกิจ สังคมและเทคโนโลยี โดย 1) พัฒนาศูนย์กลางความเจริญทางเศรษฐกิจ สังคมและเทคโนโลยีในภูมิภาค 2) กำหนดแผนพัฒนาเศรษฐกิจและสังคมของแต่ละกลุ่มจังหวัดในมิติต่างๆ 3) จัดระบบเมืองที่เอื้อต่อการสร้างชีวิตและสังคมที่มีคุณภาพและปลอดภัยให้สามารถตอบสนองต่อสังคมสังคมสูงวัยและแนวโน้มของการขยายตัวของเมืองในอนาคต 4) ปรับโครงสร้างและแก้ไขกฎหมายระเบียบบริหารราชการแผ่นดินเพื่อวางระบบและกลไกการบริหารงานในระดับภาค กลุ่มจังหวัด 5) สนับสนุนการพัฒนาพื้นที่บนฐานข้อมูล ความรู้ เทคโนโลยีและนวัตกรรม และ 6) การพัฒนากำลังแรงงานในพื้นที่

3. การเสริมสร้างพลังงานทางสังคม โดย 1) สร้างสังคมเข้มแข็งที่แบ่งปันไม่ทอดทิ้งกัน และมีคุณธรรม โดยสนับสนุนการรวมตัวและดึงพลังของภาคส่วนต่างๆ 2) การรองรับสังคมสูงวัยอย่างมีคุณภาพ 3) สนับสนุนความ

ร่วมมือทางภาครัฐ ภาคเอกชน ภาควิชาการ ภาคประชาสังคมและภาคประชาชน (4) ส่งเสริมความเสมอภาคทางเพศ และบทบาทของสตรีในการสร้างสรรค์สังคม (5) สนับสนุนพัฒนาบนฐานทุนทางสังคมและวัฒนธรรม และ (6) สนับสนุนการพัฒนาเทคโนโลยีสารสนเทศและสื่อสร้างสรรค์เพื่อรองรับสังคมยุคดิจิทัล

4. การเพิ่มความสามารถของชุมชนท้องถิ่นในการพัฒนา การพึ่งตนเองและการจัดการตนเองโดย (1) ส่งเสริมการปรับพฤติกรรมในระดับครัวเรือนให้มีความสามารถในการจัดการวางแผนชีวิตสุขภาพ ครอบครัว การเงินและอาชีพ (2) เสริมสร้างศักยภาพของชุมชนในการพึ่งตนเองและการพึ่งพากันเอง (3) สร้างการมีส่วนร่วมของภาคส่วนต่างๆ เพื่อสร้างประชาธิปไตยชุมชน และ (4) สร้างภูมิคุ้มกันทางปัญญาให้กับชุมชน

3.3.5 ยุทธศาสตร์ด้านการสร้างการเติบโตบนคุณภาพชีวิตที่เป็นมิตรกับสิ่งแวดล้อม มีเป้าหมายการพัฒนาที่สำคัญเพื่อนำไปสู่การบรรลุเป้าหมายการพัฒนาที่ยั่งยืนในทุกมิติ ทั้งมิติด้านสังคม เศรษฐกิจ สิ่งแวดล้อม ธรรมาภิบาล และความเป็นหุ้นส่วนความร่วมมือระหว่างกันทั้งภายในและภายนอกประเทศอย่างบูรณาการ ใช้พื้นที่เป็นตัวตั้งในการกำหนดยุทธศาสตร์และแผนงาน และการให้ทุกฝ่ายที่เกี่ยวข้องได้เข้ามามีส่วนร่วมในแบบทางตรงให้มากที่สุดเท่าที่จะเป็นไปได้ โดยเป็นการดำเนินการบนพื้นฐานการเติบโตเท่ากัน ไม่ว่าจะผ่านทางเศรษฐกิจ สิ่งแวดล้อม และคุณภาพชีวิต โดยให้ความสำคัญกับการสร้างสมดุลทั้ง 3 ด้าน อันจะนำไปสู่ความยั่งยืนเพื่อคนรุ่นต่อไปอย่างแท้จริง

ตัวชี้วัด ประกอบด้วย

- (1) พื้นที่สีเขียวที่เป็นมิตรกับสิ่งแวดล้อม
- (2) สภาพแวดล้อมและทรัพยากรธรรมชาติที่เสื่อมโทรมได้รับการฟื้นฟู
- (3) การเติบโตที่เป็นมิตรกับสิ่งแวดล้อม
- (4) ปริมาณก๊าซเรือนกระจก มูลค่าเศรษฐกิจฐานชีวภาพ

2.3.5 ยุทธศาสตร์ด้านการสร้างการเติบโตบนคุณภาพชีวิตที่เป็นมิตรต่อสิ่งแวดล้อม ประกอบด้วย 6 ประเด็น ได้แก่

1. สร้างการเติบโตอย่างยั่งยืนบนสังคมเศรษฐกิจสีเขียว โดย (1) เพิ่มมูลค่าของเศรษฐกิจฐานชีวภาพให้สอดคล้องกับยุทธศาสตร์ด้านการสร้างความสามารถในการแข่งขัน (2) อนุรักษ์และฟื้นฟูความหลากหลายทางชีวภาพในและนอกถิ่นกำเนิด (3) อนุรักษ์และฟื้นฟูแม่น้ำลำคลองและแหล่งน้ำธรรมชาติทั่วประเทศ (4) รักษาเพิ่มพื้นที่สีเขียวที่เป็นมิตรต่อสิ่งแวดล้อม และ (5) ส่งเสริมการบริโภคและการผลิตที่ยั่งยืน

2. สร้างการเติบโตอย่างยั่งยืนบนสังคมเศรษฐกิจภาคทะเล โดย (1) เพิ่มมูลค่าของเศรษฐกิจฐานชีวภาพทางทะเล (2) ปรับปรุง ฟื้นฟู และสร้างใหม่ ทรัพยากรทางทะเลและชายฝั่งทั้งระบบ (3) ฟื้นฟูชายหาดที่เป่าแหล่งท่องเที่ยว ชายฝั่งทะเลได้รับการป้องกันและแก้ไขทั้งระบบ และมีนโยบายการจัดการชายฝั่งแบบบูรณาการอย่างเป็นองค์รวม และ (4) พัฒนาและเพิ่มสัดส่วนกิจกรรมทางทะเลที่เป็นมิตรกับสิ่งแวดล้อม

3. สร้างการเติบโตอย่างยั่งยืนที่เป็นมิตรต่อสภาพภูมิอากาศ โดย (1) ลดการปล่อยก๊าซเรือนกระจก (2) มีการปรับตัวเพื่อลดการสูญเสียและเสียหายจากภัยธรรมชาติและผลกระทบที่เกี่ยวข้องกับการเปลี่ยนแปลงทางภูมิอากาศ (3) มุ่งเป้าสู่การลงทุนที่เป็นมิตรต่อสภาพภูมิอากาศในการพัฒนาโครงสร้างพื้นฐานของภาครัฐและภาคเอกชน และ (4) พัฒนาและสร้างระบบรับมือปรับตัวต่อโรคอุบัติใหม่และโรคอุบัติซ้ำที่เกิดจากการเปลี่ยนแปลงภูมิอากาศ

4. พัฒนาพื้นที่เมือง ชนบท เกษตรกรรมและอุตสาหกรรมเชิงนิเวศ มุ่งเน้นความเป็นเมืองที่เติบโตอย่างต่อเนื่อง โดย (1) จัดทำแผนผังภูมินิเวศเพื่อการพัฒนาเมือง ชนบท พื้นที่เกษตรกรรมและอุตสาหกรรม รวมถึงพื้นที่อนุรักษ์ตามศักยภาพและความเหมาะสมทางภูมินิเวศอย่างเป็นเอกภาพ (2) พัฒนาพื้นที่เมือง ชนบท เกษตรกรรม และอุตสาหกรรมเชิงนิเวศ ที่มีการบริหารจัดการตามแผนผังภูมินิเวศอย่างยั่งยืน (3) จัดการมลพิษที่มีผลกระทบต่อสภาพแวดล้อม และสารเคมีในภาคเกษตร ทั้งระบบ ให้เป็นไปตามมาตรฐานสากลและค่ามาตรฐานสากล (4) สงวนรักษา อนุรักษ์ ฟื้นฟูและพัฒนาทรัพยากรธรรมชาติ มรดกทางสถาปัตยกรรมและศิลปวัฒนธรรม อัตลักษณ์ และวิถีชีวิต พื้นถิ่นบนฐานธรรมชาติ และฐานวัฒนธรรมอย่างยั่งยืน (5) พัฒนาเครือข่ายองค์กรพัฒนาเมืองและชุมชน รวมทั้งกลุ่ม

อาสาสมัคร ด้วยกลไกการมีส่วนร่วมของทุกภาคส่วนในท้องถิ่น และ (6) เสริมสร้างระบบสาธารณสุข อนามัย สิ่งแวดล้อมและยกระดับความสามารถในการป้องกันโรคอุบัติใหม่และอุบัติซ้ำ

5. พัฒนาความมั่นคงน้ำ พลังงาน และเกษตรที่เป็นมิตรต่อสิ่งแวดล้อม โดย (1) พัฒนาการจัดการน้ำ เชิงลุ่มน้ำทั้งระบบเพื่อเพิ่มความมั่นคงด้านน้ำของประเทศ (2) เพิ่มผลิตภาพของน้ำทั้งระบบในการใช้น้ำอย่างประหยัด รู้คุณค่า และสร้างมูลค่าเพิ่มจากการใช้น้ำให้ทัดเทียมกับระดับสากล (3) พัฒนาความมั่นคงพลังงานของประเทศและ ส่งเสริมการใช้พลังงานที่เป็นมิตรต่อสิ่งแวดล้อม (4) เพิ่มประสิทธิภาพการใช้พลังงานโดยลดความเข้มข้นของการใช้ พลังงาน และ (5) พัฒนาความมั่นคงทางด้านการเกษตรและอาหารของประเทศและชุมชน ในมิติปริมาณ คุณภาพ ราคา และการเข้าถึงอาหาร

6. ยกระดับกระบวนการทศวรรษเพื่อกำหนดอนาคตประเทศ โดย (1) ส่งเสริมคุณลักษณะและพฤติกรรมที่พึง ประสงค์ด้านสิ่งแวดล้อมและคุณภาพชีวิตที่ดีของคนไทย (2) พัฒนาเครื่องมือ กลไกและระบบยุติธรรม และระบบ ประชาธิปไตย สิ่งแวดล้อม (3) จัดโครงสร้างเชิงสถาบันเพื่อจัดการประเด็นร่วม ด้านการบริหารจัดการ ทรัพยากรธรรมชาติและสิ่งแวดล้อมที่สำคัญ และ (4) พัฒนาและดำเนินโครงการที่ยกระดับกระบวนการทศวรรษ เพื่อกำหนด อนาคตประเทศ ด้านทรัพยากรธรรมชาติ สิ่งแวดล้อมและวัฒนธรรม บนหลักการของการมีส่วนร่วมและธรรมาภิบาล

2.3.5 ยุทธศาสตร์ด้านการปรับสมดุลและพัฒนาระบบบริหารจัดการภาครัฐ มีเป้าหมายการพัฒนาที่ สำคัญเพื่อปรับเปลี่ยนภาครัฐที่ยึดหลัก “ภาครัฐของประชาชน เพื่อประชาชนและประโยชน์ส่วนรวม” โดยภาครัฐต้องมี ขนาดที่เหมาะสมกับบทบาทภารกิจ แยกยะบทบาทหน่วยงานของรัฐที่ทำหน้าที่ในการกำกับหรือในการให้บริการยึดหลัก ธรรมาภิบาล ปรับวัฒนธรรมการทำงานให้มุ่งผลสัมฤทธิ์และผลประโยชน์ส่วนรวมมีความทันสมัย และพร้อมที่จะปรับตัว ให้ทันต่อการเปลี่ยนแปลงของโลกอยู่ตลอดเวลา โดยเฉพาะอย่างยิ่งการนำนวัตกรรม เทคโนโลยีข้อมูลขนาดใหญ่ ระบบ การทำงานที่เป็นดิจิทัลเข้ามาประยุกต์ใช้อย่างคุ้มค่า และปฏิบัติงานเทียบได้กับมาตรฐานสากล รวมทั้งมีลักษณะเปิด กว้าง เชื่อมโยงถึงกันและเปิดโอกาสให้ทุกภาคส่วนเข้ามามีส่วนร่วมเพื่อตอบสนองความต้องการของประชาชนได้อย่าง สะดวก รวดเร็วและโปร่งใส โดยทุกภาคส่วนในสังคมต้องร่วมกันปลูกฝังค่านิยมความซื่อสัตย์สุจริต ความมัธยัสถ์ และ สร้างจิตสำนึกในการปฏิเสธไม่ยอมรับการทุจริตประพฤติมิชอบอย่างสิ้นเชิง นอกจากนี้ กฎหมายต้องมีความชัดเจน มี เพียงเท่าที่จำเป็น มีความทันสมัย มีความเป็นสากล มีประสิทธิภาพ และนำไปสู่การลดความเหลื่อมล้ำและเอื้อต่อการ พัฒนา โดยกระบวนการยุติธรรมมีการบริหารที่มีประสิทธิภาพ เป็นธรรม ไม่เลือกปฏิบัติ และอำนวยความสะดวกตาม หลักนิติธรรม

ตัวชี้วัด ประกอบด้วย

- (1) ระดับความพึงพอใจของประชาชนต่อการให้บริการสาธารณะภาครัฐ
- (2) ประสิทธิภาพของการบริการภาครัฐ
- (3) ระดับความโปร่งใสในการทุจริต ประพฤติมิชอบ
- (4) ความเสมอภาคในกระบวนการยุติธรรม

ยุทธศาสตร์ชาติด้านการปรับสมดุลและพัฒนาระบบบริหารจัดการภาครัฐ ประกอบด้วย 8 ประเด็น

ได้แก่

1. ภาครัฐที่ยึดประชาชนเป็นศูนย์กลาง ตอบสนองความต้องการ และให้บริการอย่างสะดวก รวดเร็ว โปร่งใส โดย (1) การให้บริการสาธารณะของภาครัฐ ได้มาตรฐานสากลและเป็นระดับแนวหน้าของภูมิภาค และ (2) ภาครัฐมีความเชื่อมโยงในการให้บริการสาธารณะต่างๆ ผ่านการนำเทคโนโลยีดิจิทัลมาประยุกต์ใช้

2. ภาครัฐบริหารงานบูรณาการโดยมียุทธศาสตร์ชาติเป็นเป้าหมายและเชื่อมโยงการพัฒนาในทุกระดับ ทุกประเด็น ทุกภารกิจ และทุกพื้นที่ โดย (1) ให้ยุทธศาสตร์ชาติเป็นกลไกขับเคลื่อนการพัฒนาประเทศ (2) ระบบการเงิน การคลังประเทศสนับสนุนการขับเคลื่อนยุทธศาสตร์ชาติ และ (3) ระบบติดตามประเมินผลที่สะท้อนการบรรลุเป้าหมาย ยุทธศาสตร์ชาติในทุกระดับ

3. ภาครัฐมีขนาดเล็กลง เหมาะสมกับภารกิจ ส่งเสริมให้ประชาชนและทุกภาคส่วนมีส่วนร่วมในการพัฒนาประเทศ โดย (1) ภาครัฐมีขนาดที่เหมาะสม (2) ทุกภาคส่วนมีส่วนร่วมในการพัฒนาประเทศ และ (3) ส่งเสริมการกระจายอำนาจ และสนับสนุนบทบาทชุมชนท้องถิ่นให้องค์กรปกครองส่วนท้องถิ่นเป็นหน่วยงานที่มีสมรรถนะสูง ตั้งอยู่บนหลักธรรมาภิบาล

4. ภาครัฐมีความทันสมัย โดย (1) องค์กรภาครัฐมีความยืดหยุ่นเหมาะสมกับบริบทการพัฒนาประเทศ และ (2) พัฒนาและปรับระบบวิธีการปฏิบัติราชการให้ทันสมัย

5. บุคลากรภาครัฐเป็นคนดีแลเก่ง ยึดหลักคุณธรรม จริยธรรม มีจิตสำนึก มีความสามารถสูง มุ่งมั่นและเป็นมืออาชีพ โดย (1) ภาครัฐมีการบริหารจัดการกำลังคนที่มีความคล่องตัว ยึดระบบคุณธรรม และ (2) บุคลากรภาครัฐยึดค่านิยมในการทำงานเพื่อประชาชน มีคุณธรรม และมีการพัฒนาตามเส้นทางความก้าวหน้าในอาชีพ

6. ภาครัฐมีความโปร่งใส ปลอดการทุจริตและประพฤติมิชอบ โดย (1) ประชาชนและภาคีต่างๆในสังคมร่วมมือกันในการป้องกันการทุจริตและประพฤติมิชอบ (2) บุคลากรภาครัฐยึดมั่นในหลักคุณธรรม จริยธรรม และความซื่อสัตย์สุจริต (3) การปราบปรามการทุจริตประพฤติมิชอบมีประสิทธิภาพมีความเด็ดขาด เป็นธรรมและตรวจสอบได้ และ (4) การบริหารจัดการการป้องกันและปราบปรามการทุจริตอย่างเป็นระบบแบบบูรณาการ

7. กฎหมายมีความสอดคล้องเหมาะสมกับบริบทต่างๆ และมีเท่าที่จำเป็น โดย (1) ภาครัฐจัดให้มีกฎหมายที่สอดคล้องและเหมาะสมกับบริบทต่างๆ ที่เปลี่ยนแปลง (2) มีกฎหมายเท่าที่จำเป็น (3) การบังคับใช้กฎหมายอย่างมีประสิทธิภาพ เท่าเทียม มีการเสริมสร้างการใช้ประสิทธิภาพกฎหมาย

8. กระบวนการยุติธรรมเคารพสิทธิมนุษยชนและปฏิบัติต่อประชาชนโดยเสมอภาค โดย (1) บุคลากรและหน่วยงานในกระบวนการยุติธรรมเคารพและยึดมั่นในหลักประชาธิปไตย เคารพศักดิ์ศรีความเป็นมนุษย์ที่พึงได้รับการปฏิบัติอย่างเท่าเทียม (2) ทุกหน่วยงานในกระบวนการยุติธรรม มีบทบาทเชิงรุกร่วมกันในทุกขั้นตอนของการค้นหาความจริง (3) หน่วยงานในกระบวนการยุติธรรมทั้งทางแพ่งและอาญา และปกครองมีเป้าหมายและยุทธศาสตร์ร่วมกัน (4) ส่งเสริมระบบยุติธรรมทางเลือกระบบยุติธรรมชุมชน และการมีส่วนร่วมของประชาชนในกระบวนการยุติธรรม และ (5) พัฒนามาตรการอื่นๆแทนโทษทางอาญา

2. กรอบแผนพัฒนาเศรษฐกิจและสังคมแห่งชาติ ฉบับที่ 13 (พ.ศ. 2566 - 2570)

ความผันผวนจากแนวโน้มการเปลี่ยนแปลงระดับโลก (Global Megatrends) ร่วมผลกระทบและปัจจัยเร่งจากการแพร่ระบาดของโควิด-19 นำมาซึ่งโอกาสและความเสี่ยงหลากหลายประการสำหรับประเทศไทย การสร้างสรรค์ประโยชน์จากโอกาสและลดทอนความเสี่ยงที่จะเกิดขึ้นจากการเปลี่ยนแปลงดังกล่าว ประเทศไทยจึงจำเป็นต้องให้ความสำคัญกับการเร่งรัดแก้ไขข้อจำกัดและความเปราะบางของประเทศที่มีอยู่เดิมพร้อมกับเสริมสร้างศักยภาพและขีดความสามารถของทุกภาคส่วนในหลากหลายมิติ เพื่อให้สามารถขับเคลื่อนการพัฒนาประเทศไปสู่เป้าหมายที่ต้องการภายใต้ยุทธศาสตร์ชาติได้ตามระยะเวลาที่กำหนด

การวางกรอบทิศทางการพัฒนาประเทศไทยในระยะเวลาของแผนพัฒนาเศรษฐกิจและสังคมแห่งชาติ ฉบับที่ 13 จึงมีจุดประสงค์ที่จะพลิกโฉมประเทศไทย (Thailand's Transformation) ซึ่งครอบคลุมตั้งแต่การเปลี่ยนแปลงในระดับโครงสร้าง นโยบายและกลไก เพื่อปรับเปลี่ยนองคาพยพในมิติต่างๆ ของประเทศไทยให้เท่าทันและสอดคล้องกับพลวัตและบริบทของโลกที่เปลี่ยนแปลงไป ตลอดจนเพื่อสร้างความสมดุลในการกระจายผลประโยชน์จากการพัฒนาแก่ทุกภาคส่วนเศรษฐกิจและสังคมอย่างเป็นธรรม เสริมสร้างคุณภาพชีวิตที่ดีให้กับประชาชนทุกกลุ่ม และรักษาความยั่งยืนของทรัพยากรธรรมชาติและสิ่งแวดล้อม

ทั้งนี้ การขับเคลื่อนการพัฒนาประเทศให้เกิดผลลัพธ์ในการพลิกโฉมประเทศไทยในระยะแผนพัฒนาเศรษฐกิจและสังคมแห่งชาติ ฉบับที่ 13 มีเป้าหมายหลักเพื่อนำประเทศไทยไปสู่การมีประเทศที่มี “เศรษฐกิจสร้างคุณค่า สังคมเดินหน้าอย่างยั่งยืน” หรือ “Hi-Value and Sustainable Thailand” ด้วยการใช้องค์ความรู้ ความคิดสร้างสรรค์ เทคโนโลยี และนวัตกรรมเป็นเครื่องมือในการขับเคลื่อนการยกระดับศักยภาพแลพัฒนาประเทศในทุกมิติ โดย

“เศรษฐกิจสร้างคุณค่า สังคมเดินหน้าอย่างยั่งยืน” มีองค์ประกอบที่สำคัญที่ต้องดำเนินการ 4 ด้าน ได้แก่ (1) เศรษฐกิจมูลค่าสูงที่เป็นมิตรต่อสิ่งแวดล้อม (2) สังคมแห่งโอกาสและความเสมอภาค (3) วิถีชีวิตที่ยั่งยืน และ (4) ปัจจัยสนับสนุนการพลิกโฉมประเทศ ซึ่งแต่ละองค์ประกอบได้กำหนด “หมุดหมาย” ที่ประเทศไทยควรบรรลุในช่วงระยะเวลา 5 ปี ดังนี้

1.1 เศรษฐกิจมูลค่าสูงที่เป็นมิตรต่อสิ่งแวดล้อม (High Value-Added Economy) เพื่อสร้างมูลค่าเพิ่มจากการพัฒนา ต่อยอด และใช้ประโยชน์จากองค์ความรู้ ความคิดสร้างสรรค์ เทคโนโลยีและนวัตกรรม พร้อมกับการลดผลกระทบเชิงลบต่อสิ่งแวดล้อม และใช้ทรัพยากรธรรมชาติอย่างมีประสิทธิภาพ โดยการปรับทิศทางของภาคการผลิตเดิมที่มีความสำคัญ และมีความเสี่ยงที่จะสูญเสียความสามารถในการแข่งขันในอนาคตหากไม่มีการปรับตัว และส่งเสริมภาคการผลิตที่ไทยมีศักยภาพสอดคล้องกับทิศทางการเปลี่ยนแปลงของโลก ประกอบด้วย 6 หมุดหมาย ได้แก่

หมุดหมายที่ 1 ไทยเป็นประเทศชั้นนำด้านสินค้าเกษตรและเกษตรแปรรูปมูลค่าสูง เพื่อมุ่งเน้นการผลิตสินค้าเกษตรและอุตสาหกรรมแปรรูปการเกษตรที่มีมูลค่าสูง โดยการประยุกต์เทคโนโลยีตลอดจนกระบวนการผลิต เพื่อแก้ไขปัญหาข้อจำกัดด้านผลิตภาพ ปรับปรุงคุณภาพผลผลิต รวมถึงลดการพึ่งพาทรัพยากรธรรมชาติและผลกระทบด้านสิ่งแวดล้อม

หมุดหมายที่ 2 ไทยเป็นจุดหมายของการท่องเที่ยวที่เน้นคุณค่าและความยั่งยืน เพื่อพลิกฟื้นรูปแบบการท่องเที่ยวไทยจากกิจกรรมการท่องเที่ยวมูลค่าต่ำที่เน้นปริมาณนักท่องเที่ยวจำนวนมาก และส่งผลให้เกิดความเสื่อมโทรมของสิ่งแวดล้อมอย่างรวดเร็ว สู่การท่องเที่ยวที่ใช้จุดเด่นและสร้างสรรค์ในการสร้างมูลค่า บนพื้นฐานของความรับผิดชอบต่อสังคมและสิ่งแวดล้อม เพื่อให้แหล่งท่องเที่ยวและทรัพยากรธรรมชาติได้รับการฟื้นฟู อันเป็นการมุ่งเน้นสู่การเจริญเติบโตอย่างยั่งยืน

หมุดหมายที่ 3 ไทยเป็นฐานผลิตยานยนต์ไฟฟ้าของอาเซียน เพื่อปรับนิเวศอุตสาหกรรมยานยนต์ไทยไปสู่ยานยนต์ไฟฟ้า อันจะเป็นโอกาสในการพัฒนาขีดความสามารถในการแข่งขันของประเทศและเพิ่มการจ้างแรงงานในอนาคต รวมทั้งสนับสนุนการลดปริมาณการปล่อยมลพิษทางอากาศและก๊าซเรือนกระจกในระยะยาว

หมุดหมายที่ 4 ไทยเป็นศูนย์กลางทางการแพทย์และสุขภาพมูลค่าสูง โดยการพัฒนาต่อยอดอุตสาหกรรมการผลิตและบริการทางการแพทย์ รวมถึงบริการด้านสุขภาพที่ประเทศไทยมีฐานเดิมที่แข็งแกร่งและมีห่วงโซ่อุปทานเชื่อมโยงต่อเนื่องภาคการผลิตที่หลากหลาย ให้เป็นกำลังหลักในการขับเคลื่อนเศรษฐกิจในอนาคต

หมุดหมายที่ 5 ไทยเป็นประตูการค้าการลงทุนและจุดยุทธศาสตร์ทางโลจิสติกส์ที่สำคัญของภูมิภาค โดยเพิ่มประสิทธิภาพโครงสร้างพื้นฐานและการให้บริการด้านการขนส่งและทางโลจิสติกส์ของประเทศไทย ให้สามารถสนับสนุนการเชื่อมโยงอย่างไร้รอยต่อภายในอาเซียน รวมทั้งพัฒนาความร่วมมือด้านสิ่งอำนวยความสะดวกทางการค้าและการลงทุนระหว่างประเทศ เพื่อใช้ประโยชน์จากการมีส่วนร่วมในห่วงโซ่มูลค่าโลก (Global Value Chains : GVCs) ของไทย แนวระเบียนเศรษฐกิจระดับภูมิภาค และการพัฒนาเศรษฐกิจพิเศษตามแนวชายแดน

หมุดหมายที่ 6 ไทยเป็นฐานผลิตอิเล็กทรอนิกส์อัจฉริยะและบริการดิจิทัลของอาเซียน โดยพัฒนาต่อยอดจากการเป็นฐานผลิตสินค้าอิเล็กทรอนิกส์แบบดั้งเดิมสู่การเป็นฐานการผลิตสินค้าอิเล็กทรอนิกส์อัจฉริยะและบริการด้านดิจิทัล อาทิ ซอฟต์แวร์ ดิจิทัลคอนเทนต์ และดิจิทัลแพลตฟอร์ม เพื่อยกระดับผลิตภาพ สร้างมูลค่าเพิ่ม และเกื้อหนุนการเปลี่ยนผ่านสู่ยุคดิจิทัล (Digital Transformation) ในทุกภาคส่วน

1.2 สังคมแห่งโอกาสและความเสมอภาค (High Opportunity Society) เพื่อให้ทุกกลุ่มคนในประเทศมีโอกาสเลื่อนสถานะทางเศรษฐกิจและสังคมอย่างเต็มศักยภาพ ประชาชนได้รับความคุ้มครองทางสังคมที่เพียงพอ เหมาะสม ทุกภาคส่วนในสังคมมีส่วนร่วมและได้รับประโยชน์จากการเจริญเติบโตทางเศรษฐกิจอย่างเสมอภาค และประเทศที่มีความเหลื่อมล้ำลดลงในทุกมิติ โดยการใช้เทคโนโลยี ฐานข้อมูลสารสนเทศ และดิจิทัลแพลตฟอร์มเป็นเครื่องมือสำคัญในการส่งเสริมการแข่งขันที่เปิดกว้างและเป็นธรรมเพื่อลดความเหลื่อมล้ำในเชิงธุรกิจ ส่งเสริมกิจกรรม

ทางเศรษฐกิจและการเข้าถึงบริการสาธารณะที่มีคุณภาพในเมืองหลักและท้องถิ่นต่างจังหวัด เพื่อลดความเหลื่อมล้ำในเชิงพื้นที่ ตลอดจนช่วยเหลือผู้ด้อยโอกาสอย่างตรงปัญหาและความต้องการ การนโยบายการเงินการคลัง เพื่อสนับสนุนการกระจายรายได้และการจัดความคุ้มครองทางสังคมอย่างมีประสิทธิภาพ เพื่อเพิ่มพลวัตการเลื่อนสถานะทางเศรษฐกิจและสังคม (Socioeconomic Mobility) ประกอบด้วย 3 หมายเหตุ ได้แก่

หมายเหตุที่ 7 ไทยมี SMEs ที่เข้มแข็ง มีศักยภาพสูง และสามารถแข่งขันได้ โดยเพิ่มโอกาสและเร่งรัดพัฒนาศักยภาพของ SMEs ให้สามารถใช้เทคโนโลยีและนวัตกรรมตลอดกระบวนการดำเนินธุรกิจและเสริมสร้างสมรรถนะในการปรับตัวได้อย่างรวดเร็ว อันจะช่วยลดทอนความเสี่ยงและข้อจำกัดของ SMEs ทั้งในด้านการเข้าถึงแหล่งเงินทุน การจัดหาแรงงาน และการแข่งขันกับธุรกิจขนาดใหญ่ รวมทั้งส่งเสริมศักยภาพและบทบาทของวิสาหกิจชุมชนและวิสาหกิจเพื่อสังคมในการพัฒนาชุมชน สังคม และสิ่งแวดล้อม

หมายเหตุที่ 8 ไทยมีพื้นที่และเมืองหลักของภูมิภาคที่มีความเจริญทางเศรษฐกิจทันสมัยและน่าอยู่ โดยผลักดันการพัฒนาพื้นที่ ทั้งในมิติด้านการส่งเสริมการค้าการลงทุน การสร้างเสริมศักยภาพของพื้นที่ เพื่อรองรับกิจกรรมทางเศรษฐกิจ และการพัฒนาพื้นที่ให้น่าอยู่และมีคุณภาพชีวิตที่เป็นมิตรต่อสิ่งแวดล้อม ผ่านการมีส่วนร่วมของภาคส่วนต่างๆ ในพื้นที่ ทั้งองค์กรปกครองส่วนท้องถิ่น ชุมชน สถาบันการศึกษา และภาคเอกชน ในการออกแบบและการขับเคลื่อนการพัฒนาที่เหมาะสมและตอบโจทย์ความต้องการของคนในพื้นที่

หมายเหตุที่ 9 ไทยมีความยากจนข้ามรุ่นลดลง และคนไทยทุกคนมีความคุ้มครองทางสังคมที่เพียงพอ เหมาะสม โดยใช้เทคโนโลยีดิจิทัล และระบบข้อมูลสารสนเทศเป็นเครื่องมือช่วยระบุกลุ่มเป้าหมาย ปัญหาและความจำเป็น ไปสู่การออกแบบนโยบายตัดวงจรการส่งผ่านความยากจนข้ามรุ่นได้อย่างเฉพาะเจาะจง รวมถึงออกแบบระบบความคุ้มครองทางสังคมให้เหมาะสมกับความต้องการและรูปแบบการทำงานที่เปลี่ยนไป เพื่อแก้ปัญหา ลดความเสี่ยง และสร้างความมั่นคงทางรายได้ให้แก่กลุ่มเปราะบางได้อย่างตรงจุด

1.3 วิถีชีวิตที่ยั่งยืน (High Sustainability) เพื่อส่งเสริมรูปแบบการดำเนินชีวิตและกิจกรรมทางเศรษฐกิจที่เอื้อให้เกิดความยั่งยืนของทรัพยากรธรรมชาติ ระบบนิเวศ และสภาพภูมิอากาศ พร้อมทั้งสามารถรับมือและมีภูมิคุ้มกันจากสภาพแวดล้อมที่เปลี่ยนแปลงไป โดยให้ความสำคัญกับการพัฒนาประสิทธิภาพของการบริหารจัดการภาครัฐและบทบาทของภาคส่วนต่างๆ ที่เกี่ยวข้อง รวมถึงการประยุกต์ใช้เทคโนโลยี เพื่อมุ่งจัดการกับปัญหาที่เป็นภัยคุกคามสำคัญทั้งในประเทศไทยและระดับโลก ซึ่งได้แก่ ปัญหาขยะ มลพิษทางน้ำ มลพิษทางอากาศ ประกอบด้วย 2 หมายเหตุ ได้แก่

หมายเหตุที่ 10 ไทยมีเศรษฐกิจหมุนเวียนและสังคมคาร์บอนต่ำ โดยการปรับปรุงระบบบริหารจัดการเพื่อให้ขยะและน้ำเสียได้รับการหมุนเวียนกลับไปใช้ประโยชน์ในสัดส่วนที่สูงขึ้น การสนับสนุนพลังงานหมุนเวียนให้เป็นแหล่งพลังงานหลักสำหรับการพัฒนากำลังผลิตไฟฟ้าใหม่ของประเทศ รวมทั้งส่งเสริมพัฒนาและประยุกต์ใช้เทคโนโลยีเพื่อจัดการปัญหาสิ่งแวดล้อมอย่างยั่งยืน และเป็นโอกาสหาสร้างมูลค่าเพิ่มทางเศรษฐกิจ เช่น การใช้เทคโนโลยีชีวภาพเพื่อเพิ่มมูลค่าให้แก่วัสดุเหลือใช้ทางการเกษตรและการผลิตสินค้าที่มาจากวัสดุเหลือใช้และมีการปล่อยคาร์บอนในปริมาณต่ำ เป็นต้น

หมายเหตุที่ 11 ไทยสามารถลดความเสี่ยงและผลกระทบจากภัยธรรมชาติและ การเปลี่ยนแปลงสภาพภูมิอากาศ โดยมุ่งจัดการพื้นที่ที่ประสบภัยธรรมชาติซ้ำซาก และพื้นที่ที่มีแนวโน้มจะเผชิญกับผลกระทบที่รุนแรงจากการเปลี่ยนแปลงสภาพภูมิอากาศ ให้มีความเสี่ยงที่ลดลง ผ่านการใช้มาตรการที่ป้องกันภัยที่ยั่งยืนและมาตรการปรับตัวที่เหมาะสมกับสภาพพื้นที่และการดำเนินชีวิตของประชาชน ตลอดจนการอนุรักษ์พื้นที่พุ่มทรัพยากรธรรมชาติที่มีความสำคัญต่อการป้องกันความเสี่ยงและผลกระทบจากภัยธรรมชาติและ การเปลี่ยนแปลงสภาพภูมิอากาศ รวมทั้งการปรับปรุงประสิทธิภาพของระบบบริหารจัดการภัยและขีดความสามารถในการรับมือกับภัยทุกภาคส่วน

1.4 ปัจจัยสนับสนุนการพลิกโฉมประเทศ (Key Enablers for Thailand 's Transformation) เพื่อพัฒนาปัจจัยสนับสนุนที่มีความสำคัญต่อการเปลี่ยนผ่านประเทศไปสู่การเป็น “เศรษฐกิจสร้างมูลค่า สังคมเดินหน้า

อย่างยั่งยืน” โดยเฉพาะการพัฒนาทรัพยากรมนุษย์ให้มีคุณภาพได้มาตรฐานสอดคล้องกับความต้องการของตลาดแรงงานและโลกยุคใหม่ และส่งเสริมการเคลื่อนย้ายแรงงานไปสู่ภาคการผลิตและบริการที่มีผลิตภาพและมูลค่าสูง และกลไกการบริหารจัดการภาครัฐที่ทันสมัย เท้าทันต่อการเปลี่ยนแปลงสามารถตอบสนองต่อความต้องการของประชาชน และสอดคล้องกับทิศทางการพัฒนาประเทศอย่างมีประสิทธิภาพ ประกอบด้วย 2 หมายเหตุได้แก่

หมายเหตุที่ 12 ไทยมีกำลังคนสมรรถนะสูง มุ่งเรียนรู้อย่างต่อเนื่อง ตอบโจทย์การพัฒนาแห่งอนาคต โดยการพัฒนาคุณภาพการศึกษาให้เทียบเท่ามาตรฐานสากลและให้ความสำคัญกับการเสริมสร้างทักษะที่จำเป็นในโลกยุคใหม่อย่างรอบด้าน รวมถึงการปรับปรุงระบบการฝึกอบรมเพื่อปรับและยกระดับทักษะฝีมือแรงงาน (Reskill/Upskill/ New skill) ให้มีคุณภาพ ทันสมัย ได้มาตรฐาน ตอบโจทย์ความต้องการอย่างตรงจุด ทุกคนสามารถเข้าถึงได้ ตลอดจนการบริหารจัดการกำลังคนภายใต้บริบทสังคมสูงวัยเพื่อลดทอนความเสี่ยงในการขาดแคลนกำลังแรงงาน

หมายเหตุที่ 13 ไทยมีภาครัฐที่มีสมรรถนะสูง โดยปรับปรุงการทำงานของภาครัฐให้มีความบูรณาการและเป็นเอกภาพ ตั้งแต่ระดับนโยบาย ระดับปฏิบัติการ จนถึงการติดตามประเมินผล การนำเทคโนโลยีดิจิทัลมาประยุกต์ใช้อย่างเต็มรูปแบบ เพื่อปรับปรุงการบริหารงานภาครัฐและการให้บริการสาธารณะ การแก้ไขกฎหมาย กฎระเบียบภาครัฐให้ทันสมัย การปรับปรุงโครงสร้างการบริหารงานภาครัฐให้มีความยืดหยุ่นและเอื้อให้เกิดความยั่งยืนทางการคลัง

3. แผนพัฒนาภาค/แผนพัฒนากลุ่มจังหวัด/แผนพัฒนาจังหวัด

(1) ร่างกรอบแผนพัฒนาภาคตะวันออกเฉียงเหนือ พ.ศ. 2566-2570

กรอบทิศทางการพัฒนาภาค

บทบาทของภาค ภาคตะวันออกเฉียงเหนือเป็นบานการผลิตการเกษตรทั้งข้าว อ้อยโรงงาน มันสำปะหลัง และเป็นแหล่งผลิตข้าวหอมมะลิที่ดีที่สุดของประเทศ รวมทั้งมีทำเลที่ตั้งที่มีศักยภาพ เหมาะสมกับการเชื่อมโยงทั้งในประเทศและประเทศเพื่อนบ้าน ที่ทรัพยากรท่องเที่ยวที่หลากหลาย และมีสถาบันการศึกษา สถาบันวิจัย ที่มีความสามารถเฉพาะทางที่โดดเด่น แต่มีปัญหาคือพื้นฐานด้านการขาดแคลนน้ำ ดินคุณภาพต่ำ ประสบอุทกภัยและภัยแล้งซ้ำซาก คนมีปัญหาทั้งในด้านความยากจนและคุณภาพชีวิต ดังนั้น การพัฒนาเศรษฐกิจและสังคมภาคตะวันออกเฉียงเหนือจำเป็นต้องแก้ไขปัญหาคือพื้นฐานโดยใช้ความรู้ เทคโนโลยี นวัตกรรม และความคิดสร้างสรรค์ รวมทั้งการใช้ประโยชน์ จากการเชื่อมโยงกับประเทศเพื่อนบ้านในการเสริมสร้างความเข้มแข็งเศรษฐกิจภายในภาคให้มีการเจริญเติบโตได้อย่างเต็มศักยภาพ

ทิศทางการพัฒนาภาค ทิศทางการพัฒนาภาคตะวันออกเฉียงเหนือให้เป็น “ ศูนย์กลางเศรษฐกิจของอนุภูมิภาคน้ำโขง ” โดยพัฒนาภาคเกษตรไปสู่เกษตรสมัยใหม่เพื่อจ่อยอดไปสู่เศรษฐกิจชีวภาพเชื่อมโยงการค้า การลงทุนในภูมิภาค ตามแนวคิดการเป็นฐานการผลิตของประเทศที่เป็นมิตรกับสิ่งแวดล้อม เป็นประตูเชื่อมโยงประเทศเพื่อนบ้านเพื่อสร้างโอกาสในการเพิ่มขีดความสามารถในการแข่งขันและยกระดับคุณภาพชีวิตประชาชน โดยกำหนดทิศทางการพัฒนาภาคตะวันออกเฉียงเหนือ(NE Direction) ที่ให้ความสำคัญกับการพัฒนา 3G ได้แก่ Green พัฒนาเกษตรปลอดภัย เกษตรอินทรีย์ พัฒนาโมเดลเศรษฐกิจสู่การพัฒนาที่ยั่งยืน(เศรษฐกิจชีวภาพ เศรษฐกิจหมุนเวียน และเศรษฐกิจสีเขียว หรือ BIO circular green Economy) และการบริหารจัดการน้ำอย่างยั่งยืน Growth โดยใช้องค์ความรู้ เทคโนโลยี นวัตกรรม และความคิดสร้างสรรค์ในการพัฒนาพื้นที่ระเบียงเศรษฐกิจพิเศษภาคตะวันออกเฉียงเหนือ สนับสนุนการพัฒนาศูนย์กลางบริการทางการแพทย์ พัฒนาเศรษฐกิจฐานราก ท่องเที่ยวชุมชน และยกระดับคุณภาพชีวิต และ Gate ใช้โอกาสจากการเชื่อมโยงเศรษฐกิจชายแดน ระเบียงเศรษฐกิจพิเศษ พัฒนาการค้า การลงทุน การท่องเที่ยว และโลจิสติกส์

เป้าหมายรวม

1. อัตราการเจริญเติบโตทางเศรษฐกิจของภาคตะวันออกเฉียงเหนือขยายตัวเพิ่มขึ้น
2. สัมประสิทธิ์ความไม่เสมอภาค(Gini Coefficient) ในการกระจายรายได้ ของภาคตะวันออกเฉียงเหนือลดลง

แนวทางการพัฒนา

การกำหนดแนวทางการพัฒนาภาคตะวันออกเฉียงเหนือ ได้พิจารณาถึงความเชื่อมโยงกับจุดหมายของการพัฒนาประเทศตามกรอบแผนพัฒนาฉบับที่ 13 พร้อมทั้งพิจารณาโอกาส ศักยภาพ ปัญหาและข้อจำกัดของภาค เพื่อกำหนดกรอบแนวทางการพัฒนาไปสู่ “ ศูนย์กลางเศรษฐกิจของอนุภาคลุ่มแม่น้ำโขง ” โดยใช้ความรู้ เทคโนโลยี นวัตกรรม และความคิดสร้างสรรค์ในการเสริมสร้างความแข็งแกร่งของเศรษฐกิจภายในภาคให้มีการเจริญเติบโตได้อย่างเต็มศักยภาพ และการแสวงหาโอกาสการนำความรู้ เทคโนโลยีและนวัตกรรมมาช่วยขับเคลื่อนการพัฒนา มีแนวทางการพัฒนาดังนี้

1. พัฒนาข้าวหอมมะลิ หุงกุลาร้องไห้ หุงสัมฤทธิ์ รวมทั้งพื้นที่ที่มีศักยภาพอื่นๆ ให้ได้มาตรฐานเกษตรปลอดภัยและอินทรีย์ โดยพัฒนากระบวนการผลิต แปรรูป และจำหน่ายสินค้าเกษตรอินทรีย์และเกษตรชีวภาพทั้งระบบให้ความสำคัญกับการส่งเสริมการผลิตและแปรรูปโดยใช้วิทยาศาสตร์ เทคโนโลยี และนวัตกรรมเพื่อเพิ่มมูลค่าผลผลิตทางการเกษตร

2. ส่งเสริมการปลูกพืชมูลค่าสูง อาทิ พืชผัก ไม้ดอกไม้ประดับเมืองหนาว และสมุนไพร(เลย อุดรธานี สกลนคร นครพนม) โดยจัดทำฐานข้อมูลพื้นที่ปลูกสมุนไพรเพื่อการบริหารจัดการ ส่งเสริมการปลูกและแปรรูปพืชสมุนไพรสำคัญ ในพื้นที่จังหวัดสกลนคร มหาสารคาม เลย อำนาจเจริญ และอุบลราชธานี อาทิ ขมิ้นชันชะพลูให้มีปริมาณมากพอและมีคุณภาพตามระบบมาตรฐานการเกษตรและความต้องการของตลาดทั้งในและต่างประเทศ ส่งเสริมการวิจัยและพัฒนาพืชสมุนไพร รวมทั้งการประชาสัมพันธ์และการจัดตั้งตลาดกลาง

3. ส่งเสริมการเลี้ยงโคเนื้อคุณภาพสูงในพื้นที่จังหวัดสกลนคร มุกดาหาร นครพนม นครราชสีมา สุรินทร์ ชัยภูมิ บุรีรัมย์ และอุบลราชธานี และโคนมในพื้นที่จังหวัดนครราชสีมา ขอนแก่น โดยสนับสนุนการปรับปรุงพันธุ์ ส่งเสริมการปลูกแปลงหญ้าและปรับปรุงคุณภาพอาหารสัตว์ พัฒนาเทคโนโลยีการเลี้ยงและทักษะเกษตรกร รวมทั้งการจัดระบบมาตรฐานโรงฆ่าสัตว์ให้ได้มาตรฐานอุตสาหกรรม (GMP) และเพิ่มช่องทางการจำหน่ายและขยายตลาดไปสู่อาเซียน

4. ส่งเสริมให้เกิดการเชื่อมโยงและถ่ายทอดเทคโนโลยี จากภาควิชาการในการสร้างมูลค่าเพิ่มสินค้าเกษตรต่อยอดไปสู่อุตสาหกรรมชีวภาพอย่างเป็นรูปธรรมโดยให้สถาบันการศึกษาและสถาบันวิจัยในภาคให้มีบทบาทเป็นฐานทางวิชาการสนับสนุนการพัฒนาเชิงพื้นที่ โดยใช้ประโยชน์จากโครงสร้างพื้นฐานดิจิทัลที่กระจายบออยู่ทุกพื้นที่ ถ่ายทอดความรู้ และนำการวิจัยสู่การใช้ประโยชน์เชิงพาณิชย์

2. การบริหารจัดการน้ำให้เพียงพอเพื่อรองรับการพัฒนา

1. จัดหาแหล่งน้ำและขยายพื้นที่ชลประทานในพื้นที่ที่มีศักยภาพอย่างต่อเนื่องเพื่อรองรับการเติบโตของเมืองและกิจกรรมทางเศรษฐกิจ พร้อมกับนำเทคโนโลยีสมัยใหม่มาประยุกต์ใช้ ในการบริหารจัดการน้ำให้มีประสิทธิภาพ สำหรับภาคการเกษตรในระดับไร่นาขยายผลโครงการเกษตรทฤษฎีใหม่ และโคกหนองนาโมเดลเพื่อให้เกษตรกรสามารถทำการเกษตรในฤดูแล้ง

2. บริหารจัดการน้ำแบบบูรณาการเชิงลุ่มน้ำทั้งระบบ โดยดำเนินการในระดับลุ่มน้ำให้มีความสมดุลระหว่างการใช้น้ำทุกกิจกรรมกับปริมาณน้ำต้นทุน ส่งเสริมการมีส่วนร่วมกับผู้ที่เกี่ยวข้องทุกภาคส่วน และมีการจัดทำแผนการบริหารจัดการน้ำทั้งในระยะเร่งด่วนและระยะยาวเพื่อป้องกันความเสียหายจากอุทกภัยและภัยแล้ง

3. พัฒนาผลิตภัณฑ์พื้นถิ่นไปสู่มาตรฐานสากลเพื่อสร้างเศรษฐกิจในชุมชน อาทิ ผ้าไหม ผ้าฝ้าย ผ้าย้อมคราม ในพื้นที่กาฬสินธุ์ ขอนแก่น ชัยภูมิ นครราชสีมา สุรินทร์ สกลนคร อุดรธานี เลย หนองบัวลำภู บึงกาฬ และจังหวัดที่มีศักยภาพเป็นต้น

1. ยกระดับสินค้ากลุ่มผ้าไหม ผ้าฝ้าย ผ้าย้อมคราม และส่งเสริมพื้นที่ที่มีศักยภาพให้ก้าวไปสู่การเป็นศูนย์กลางแฟชั่นในระดับภูมิภาค

2. พัฒนาผู้ประกอบการและนักออกแบบรุ่นใหม่ ในการออกแบบและการจัดการสินค้าให้ทันสมัย พัฒนาระบบตลาด สร้างความเชื่อมโยงระหว่างวิสาหกิจชุมชนขนาดกลาง และขนาดย่อมกับภาคอุตสาหกรรม

3. ส่งเสริมการจับคู่ธุรกิจเพื่อสร้างโอกาสทางธุรกิจพัฒนากระบวนการผลิตตั้งแต่การปลูกหม่อน ฝ้าย คราม เลี้ยงไหม แปรรูป การสร้างเรื่องราวให้เชื่อมโยงกับเอกลักษณ์ ภูมิปัญญาและวัฒนธรรมการดำรงชีวิตแบบพื้นถิ่น

4. พัฒนาเมือง เขตเศรษฐกิจพิเศษและเมืองชายแดน รวมทั้งพื้นที่ระเบียงเศรษฐกิจภาคตะวันออกเฉียงเหนือ(Neec-Bioeconomy) ให้เป็นพื้นที่เศรษฐกิจหลักของภาค

1. พัฒนาเมืองขอนแก่นให้เป็นเมืองอัจฉริยะที่มีความน่าอยู่ โดยพัฒนาให้เป็นศูนย์กลางทางเศรษฐกิจ และศูนย์กลางทางการแพทย์

2. พัฒนาโครงสร้างพื้นฐานเชื่อมโยงชายแดน โดยเร่งก่อสร้างสะพานมิตรภาพไทย-ลาว แห่งที่ 5 (บึงกาฬ-ปากซัน) พัฒนาเส้นทางใหม่เชื่อมโยงบึงกาฬ-อุดรธานี และรถไฟความเร็วสูง เพื่อเชื่อมโยงโครงข่ายเส้นทางคมนาคมระหว่างไทย ลาว เวียดนาม และจีนให้มีความสะดวก ประหยัดเวลาและค่าใช้จ่ายในการเดินทาง

3. พัฒนาเขตพื้นที่เศรษฐกิจพิเศษชายแดน มุกดาหาร นครพนม และหนองคาย ให้มีความพร้อมสำหรับรองรับกิจกรรมทางเศรษฐกิจและสังคมที่เชื่อมกับประเทศเพื่อนบ้าน เป็นศูนย์กลางในการกระจายความเจริญไปยังพื้นที่รอบๆ เพื่อเสริมสร้างศักยภาพในการลงทุนและสร้างความร่วมมือกับประเทศเพื่อนบ้านในการพัฒนาเศรษฐกิจชายแดน

4. พัฒนาพื้นที่ระเบียงเศรษฐกิจภาคตะวันออกเฉียงเหนือ(Neec- Bioeconomy) ในพื้นที่จังหวัดหนองคาย อุดรธานี ขอนแก่น นครราชสีมา ให้เกิดความเชื่อมโยงไปยังพื้นที่ที่มีศักยภาพ อาทิ พื้นที่ ภาคเหนือตอนล่าง พื้นที่ตามแนวระเบียงเศรษฐกิจตะวันออก-ตะวันตก(EWEC) เพื่อเชื่อมโยง สปป.ลาว เวียดนาม และต่อเนื่องไปยังจีน ซึ่งเป็นศูนย์กลางเศรษฐกิจของโลก

5. พัฒนาแหล่งท่องเที่ยวชุมชนให้ได้มาตรฐาน

1. พัฒนาและส่งเสริมการท่องเที่ยวเชิงประเพณีวัฒนธรรมในทุกพื้นที่ โดยส่งเสริมชุมชนในการสร้างสรรค์กิจกรรม อาทิ ท่องเที่ยวสุขภาพ เทศกาลประจำถิ่น โฆษณาประชาสัมพันธ์แก่นักท่องเที่ยวทั้งชาวไทยและต่างประเทศ เพื่อสร้างการรับรู้สินค้า แหล่งท่องเที่ยวที่สะท้อนอัตลักษณ์ของชุมชนและเมืองเก่า

2. พัฒนาและส่งเสริมแหล่งท่องเที่ยวอีสานใต้ ในพื้นที่จังหวัดนครราชสีมา บุรีรัมย์ สุรินทร์ ศรีสะเกษ และอุบลราชธานี

3. พัฒนาและส่งเสริมการท่องเที่ยววิถีชีวิตลุ่มน้ำโขงพื้นที่จังหวัดเลย หนองคาย บึงกาฬ นครพนม มุกดาหาร อัญญาเจริญ อุบลราชธานีและสกลนคร

4. พัฒนาและส่งเสริมการท่องเที่ยวยุคก่อนประวัติศาสตร์ในจังหวัดขอนแก่น กาฬสินธุ์ อุดรธานี หนองบัวลำภู และชัยภูมิ โยพัฒนาแหล่งท่องเที่ยวและพิพิธภัณฑ์ให้เป็นแหล่งเรียนรู้เชิงสร้างสรรค์และมีชีวิต ออกแบบการจัดการแสดง จัดนิทรรศการ มัลติมีเดีย หรือกิจกรรมต่างๆให้ผู้ชมมีส่วนร่วม มีความสนุกสนานรื่นรมย์เสมอ

5. พัฒนาแหล่งท่องเที่ยวและสิ่งอำนวยความสะดวกให้ได้มาตรฐาน ดูแลความปลอดภัยให้นักท่องเที่ยว ประชาสัมพันธ์การท่องเที่ยว และพัฒนาเส้นทางท่องเที่ยวที่เชื่อมโยงในลักษณะเครือข่ายเพื่อกระจายนักท่องเที่ยวจากเมืองหลักไปสู่ชุมชนและท้องถิ่น

6. ยกระดับคุณภาพชีวิตให้ได้มาตรฐานและแก้ไขปัญหาความยากจนให้กับผู้มีรายได้น้อยเพื่อลดความเหลื่อมล้ำทางสังคม

1. พัฒนาอาชีพและรายได้ของผู้มีรายได้น้อย โดยสร้างโอกาสให้กลุ่มผู้มีรายได้น้อยมีที่ดินทำกินของตนเอง ส่งเสริมการมีอาชีพ สนับสนุนปัจจัยการผลิตและแหล่งเงินทุนในการประกอบอาชีพยกระดับฝีมือและอบรมให้ความรู้ เพื่อมีรายได้เสริมและเกิดความมั่นคงทางรายได้ ตามแนวทางโคกหนองนาโมเดล และเกษตรทฤษฎีใหม่

2. พัฒนาระบบการป้องกันและควบคุมโรคเฉพาะถิ่น แก้ปัญหาโรคพยาธิใบไม้ตับในพื้นที่เสี่ยง โดยส่งเสริมการเรียนรู้ในการป้องกันโรคพยาธิใบไม้ตับให้แก่ประชาชน ทั้งในกลุ่มชุมชนและเยาวชนในสถานศึกษา

3. พัฒนาโภชนาการแม่และเด็ก โดยส่งเสริมการบริโภคไอโอดีนและให้ความรู้แก่พ่อ แม่ หรือผู้ดูแลเด็ก ในด้านโภชนาการที่เหมาะสม ตั้งแต่เริ่มตั้งครรภ์และวิธีการเลี้ยงดูที่เหมาะสม เพื่อกระตุ้นการพัฒนาเด็กในช่วง 0-3 ปี แรก และยกระดับศูนย์พัฒนาเด็กเล็กในชุมชนและพื้นที่ห่างไกลให้ได้มาตรฐาน เพื่อเสริมสร้างศักยภาพเด็กก่อนวัยเรียน ให้มีพัฒนาการความพร้อมทั้งทักษะสมอง ร่างกาย และสังคม

(2) ร่างแผนพัฒนากลุ่มจังหวัดภาคตะวันออกเฉียงเหนือ ตอนบน 2 (พ.ศ. 2566-2570)

(กลุ่มสนุก:สกลนคร นครพนม มุกดาหาร)

เป้าหมายการพัฒนากลุ่มจังหวัด

“ครัวอาหารปลอดภัย ศูนย์กลางการค้าโลจิสติกส์ใหม่ เมืองแห่งความสุขทุกช่วงวัย”

ประเด็นการพัฒนาที่ 1 : ส่งเสริม พัฒนาการผลิต และสร้างมูลค่าเพิ่มทางการเกษตรและครัวอาหารปลอดภัย
วัตถุประสงค์

1. ภาคการเกษตรของกลุ่มจังหวัดมีการเติบโตสูงขึ้น
2. มีการพัฒนาผลิตภาพ และคุณภาพสินค้าเกษตรเพิ่มขึ้น
3. ผลผลิตการเกษตรได้รับการแปรรูปเพื่อเพิ่มมูลค่าให้สอดคล้องกับตลาด

แนวทางการพัฒนา

1. เพิ่มศักยภาพการผลิตโดยใช้นวัตกรรมและเทคโนโลยีในการจัดการสินค้าเกษตรปลอดภัยและได้มาตรฐาน
2. ให้ความรู้และพัฒนาศักยภาพเกษตรกรและสถาบันเกษตรกรในพื้นที่
3. ส่งเสริมและสนับสนุนการแปรรูปเพื่อเพิ่มมูลค่าผลผลิตทางการเกษตรให้สอดคล้องกับตลาด
4. การบริหารจัดการน้ำเพื่อการเกษตรอย่างบูรณาการเพื่อการพัฒนาที่ยั่งยืน

ประเด็นการพัฒนาที่ 2 : การพัฒนาการท่องเที่ยว 3 ธรรม(ธรรมะ ธรรมชาติ วัฒนธรรม) เชื่อมโยงระเทศเพื่อนบ้าน

วัตถุประสงค์

1. การท่องเที่ยวของกลุ่มจังหวัดเป็นที่ยอมรับมากขึ้น
2. การท่องเที่ยวของกลุ่มจังหวัดเติบโตขึ้น

แนวทางการพัฒนา

1. ประชาสัมพันธ์แหล่งท่องเที่ยว 3 ธรรมของกลุ่มจังหวัด
2. พัฒนาแหล่งท่องเที่ยว เส้นทางคมนาคม และสิ่งอำนวยความสะดวกด้านการท่องเที่ยวได้มาตรฐาน
3. พัฒนาศักยภาพด้านการท่องเที่ยวและบริการแก่ผู้ประกอบการและบุคลากรด้านการท่องเที่ยว

ประเด็นการพัฒนาที่ 3 : การพัฒนาขีดความสามารถด้านการค้า การลงทุน และโลจิสติกส์ให้กับภาคธุรกิจในพื้นที่
วัตถุประสงค์

1. ภาคการค้าและการลงทุนมีการขยายตัวสูงขึ้น
2. ผู้ประกอบการ และแรงงานได้รับเพิ่มขีดความสามารถด้านการผลิต การค้า การลงทุน
3. สิ่งอำนวยความสะดวกทางการค้าการลงทุนได้รับการปรับปรุงพัฒนา
4. สินค้าและบริการได้รับการเพิ่มมูลค่าโดยใช้นวัตกรรม

แนวทางการพัฒนา

1. เพิ่มขีดความสามารถด้านการผลิต การค้า การลงทุนแก่ผู้ประกอบการและแรงงานในพื้นที่
2. ปรับปรุงโครงสร้างพื้นฐาน และสภาพแวดล้อมให้เอื้อต่อการลงทุน

3. ส่งเสริมการใช้นวัตกรรมเพื่อเพิ่มมูลค่าให้กับสินค้าและบริการในการค้าการลงทุน
4. ลดข้อจำกัด และส่งเสริมการค้าการลงทุนในพื้นที่
5. จัดกิจกรรมให้สอดคล้องกับสถานการณ์ปัจจุบัน เช่น การจัดกิจกรรมแบบ New-Normal เพื่อป้องกันการแพร่ระบาดของโรคติดเชื้อไวรัสโคโรนา (COVIC -19) เป็นต้น

ประเด็นการพัฒนาที่ 4 : การพัฒนาสังคม สิ่งแวดล้อม และความมั่นคง

วัตถุประสงค์

1. ลดความเหลื่อมล้ำของสังคมในกลุ่มจังหวัด
2. ประชาชนมีการเข้าถึง และมีการศึกษาที่ดีขึ้น
3. ประชาชนในกลุ่มจังหวัดมีความปลอดภัยในชีวิตและทรัพย์สิน
4. ประชาชนมีการดูแลเรื่องธรรมชาติและสิ่งแวดล้อมมากขึ้น

แนวทางการพัฒนา

1. ส่งเสริมพัฒนาคุณภาพชีวิต ด้านการศึกษา ด้านสาธารณสุข
2. ด้านคุณธรรม จริยธรรม และลดความเหลื่อมล้ำทางสังคมให้กับประชาชนในพื้นที่
3. ส่งเสริมเครือข่ายให้เข้ามามีส่วนร่วมในการรักษาทรัพยากรธรรมชาติและสิ่งแวดล้อมให้มั่นคง
4. ส่งเสริมเครือข่ายด้านสังคมในการดูแลกลุ่มผู้ประสบปัญหาทางสังคมให้มั่นคง มั่งคั่ง ยั่งยืน
5. สนับสนุนกิจกรรมด้านความมั่นคง ความปลอดภัยในชีวิตและทรัพย์สินของประชาชน และป้องกัน

บรรเทาสาธารณภัย

(3) ร่างแผนพัฒนาจังหวัดมุกดาหาร(พ.ศ.2566-2570)

● เป้าหมายการพัฒนาจังหวัดมุกดาหาร

“เมืองการค้าทันสมัย เศรษฐกิจคุณภาพสูง ท่องเที่ยวชายโขง เชื่อมโยงสู่สากล ”

● พันธกิจ

1. พัฒนาระบบการค้า การลงทุน เพื่อเพิ่มสมรรถนะและขีดความสามารถในการแข่งขัน
2. พัฒนาการเกษตร เพื่อเพิ่มสมรรถนะและขีดความสามารถในการแข่งขัน
3. พัฒนาการท่องเที่ยว ส่งเสริมขนบธรรมเนียม ประเพณี วัฒนธรรม ภูมิปัญญาท้องถิ่น ให้เกิดประโยชน์ทางเศรษฐกิจและสังคม และความร่วมมือระหว่างประเทศเพื่อนบ้านอาเซียน
4. พัฒนาทรัพยากรมนุษย์ให้มีศักยภาพสู่สังคมฐานความรู้เพื่อให้สามารถรองรับการเปลี่ยนแปลงของ

พลวัตโลก

5. สร้างความสมดุลของระบบเศรษฐกิจ สังคม ทรัพยากรธรรมชาติและสิ่งแวดล้อม
6. เสริมสร้างความมั่นคงชายแดน

แนวทางการพัฒนา

1. สร้างการเติบโตทางเศรษฐกิจ โดยเน้นการเพิ่มมูลค่าในภาคการเกษตร และสนับสนุนภาคการค้าชายแดน อุตสาหกรรม และการท่องเที่ยวด้วย Smart Economy City/Smart Mobility City
2. เพื่อยกระดับคุณภาพชีวิตของประชาชน สร้างชุมชนให้น่าอยู่ มีความมั่นคง และเป็นธรรมสู่ Smart Economy City/Smart Mobility City
3. เพื่ออนุรักษ์ ฟื้นฟู ทรัพยากรธรรมชาติและสิ่งแวดล้อม และป้องกันภัยธรรมชาติภายใต้ Smart Economy City/Smart Mobility City

ตำแหน่งทางยุทธศาสตร์ (Positioning)

1. ด้านการค้าการลงทุน(การค้าชายแดน โลจิสติกส์ การลงทุน เขตเศรษฐกิจพิเศษ และเมืองอัจฉริยะ)
2. ด้านการเกษตร การแปรรูป และเกษตรมูลค่าสูง (โคเนื้อคุณภาพ ข้าวอินทรีย์ ปลาสดแก้ว แพะ)

3. ด้านการท่องเที่ยว(เชิงวัฒนธรรม วิถีลุ่มน้ำโขง)
4. ด้านอุตสาหกรรม (อุตสาหกรรมการเกษตรมูลค่าสูง และอุตสาหกรรมมูลค่าสูง)

ประเด็นการพัฒนาที่ 1: การเพิ่มความสามารถในการแข่งขันด้านการค้า การลงทุน เพื่อเชื่อมโยงอาเซียนสู่สากล
แผนงาน

1. พัฒนาโครงสร้างพื้นฐานและระบบการให้บริการโลจิสติกส์(Logistics) เพื่อสนับสนุนการค้าการลงทุน
2. พัฒนาศักยภาพบุคลากรด้านการค้าการลงทุน เพื่อสร้างโอกาสและขีดความสามารถในการแข่งขัน
3. พัฒนาเพื่อยกระดับการผลิตสินค้าและบริการให้ได้มาตรฐาน
4. ส่งเสริมการเปิดตลาด และพัฒนาความร่วมมือทางการค้า การลงทุนในประเทศและต่างประเทศ

ประเด็นการพัฒนาที่ 2: ยกระดับมาตรฐานทางการเกษตรและกักตักและเพิ่มมูลค่าด้วยเทคโนโลยีและนวัตกรรม

แผนงาน

1. สร้างความเข้มแข็งให้กับเกษตรกร และสถาบันเกษตรกร
2. การเพิ่มความสามารถในการแข่งขัน
3. เพิ่มประสิทธิภาพการผลิตและยกระดับมาตรฐานสินค้าการเกษตร
4. การบริหารจัดการทรัพยากรการเกษตรและสิ่งแวดล้อมอย่างสมดุลและยั่งยืน

ประเด็นการพัฒนาที่ 3: การพัฒนาการท่องเที่ยวตามวิถีชีวิตลุ่มน้ำโขง

แผนงาน

1. พัฒนาแหล่งท่องเที่ยว สินค้าและบริการด้านการท่องเที่ยวเชิงธรรมชาติ ธรรมชาติ และวัฒนธรรมอย่างเป็นระบบ
2. พัฒนาโครงสร้างพื้นฐานสาธารณูปโภค และสิ่งอำนวยความสะดวก แหล่งท่องเที่ยวเชิงธรรมชาติ ธรรมชาติและวัฒนธรรมอย่างเป็นระบบ
3. เพิ่มประสิทธิภาพการสื่อสารทางการตลาดตามแนวความคิดการสื่อสารการตลาดแบบบูรณาการ
4. ขยายความร่วมมือในการดำเนินกิจกรรมด้านการท่องเที่ยวระหว่างเครือข่ายและพันธมิตรในประเทศและต่างประเทศ
5. พัฒนาขีดความสามารถบุคลากรและผู้ประกอบการด้านการท่องเที่ยว

ประเด็นการพัฒนาที่ 4: การพัฒนาเมืองและชุมชนน่าอยู่อย่างยั่งยืน

แผนงาน

1. พัฒนาระบบสวัสดิการโครงสร้างพื้นฐานและความมั่นคงทางสังคมเพื่อยกระดับคุณภาพชีวิต
2. พัฒนาเด็กและเยาวชนโดยใช้เอกลักษณ์ทางศิลปวัฒนธรรม ประเพณี ภูมิปัญญาท้องถิ่นในการปลูกจิตสำนึกด้านคุณธรรมและจริยธรรม
3. พัฒนาสถานศึกษา การให้บริการทางการศึกษาทั้งในและนอกระบบและการศึกษาตาอภัยอาศัย สนับสนุนให้มีสถาบันการศึกษาระดับอุดมศึกษา เพื่อรองรับการเป็นสมาคมอาเซียน
4. พัฒนาศักยภาพคนทุกช่วงวัย เพื่อเป็นฐานในการพัฒนาจังหวัดในทุกมิติ

ประเด็นการพัฒนาที่ 5: การจัดการทรัพยากรธรรมชาติเพื่อเป็นฐานการพัฒนาที่ยั่งยืน

แผนงาน

1. การส่งเสริมอนุรักษ์ป้องกันและฟื้นฟูทรัพยากรธรรมชาติและสิ่งแวดล้อม
2. การรักษาฟื้นฟูสิ่งแวดล้อมอย่างมีส่วนร่วม
3. การป้องกันและฟื้นฟูความเสียหายจากภัยธรรมชาติ

4. การพัฒนาและส่งเสริมการใช้พลังงานทดแทนและการใช้พลังงานอย่างมีประสิทธิภาพ

ประเด็นการพัฒนาที่ 6: การเสริมสร้างความมั่นคงชายแดน

แผนงาน

1. เสริมสร้างสมรรถนะบุคลากรและเครื่องมือในกาสร้าง ความมั่นคงชายแดน
2. สร้างความมั่นคงในชีวิตและทรัพย์สินให้กับประชาชน
3. การป้องกันและปราบปรามปัญหาอาชญากรรมข้ามชาติและด้านยาเสพติด
4. จัดการภัยคุกคามตามนโยบายและแผนระดับชาติว่าด้วยความมั่นคงแห่งชาติ (พ.ศ.2566-2570)

- **กรอบยุทธศาสตร์การพัฒนาขององค์กรปกครองส่วนท้องถิ่นในเขตจังหวัดมุกดาหาร**
- **วิสัยทัศน์ (Vision)**

“สังคมน่าอยู่ สู่เศรษฐกิจการเกษตรดี มีความมั่นคง ดำรงอยู่คู่การท่องเที่ยว หนึ่งเดียวการศึกษาดี มีมาตรฐานสากล บูรณาการสู่อาเซียน”

- **พันธกิจ**

- พัฒนาระบบการค้า การลงทุน การท่องเที่ยว และความร่วมมือระหว่างประเทศ เพื่อบ้านเพื่อเพิ่มสมรรถนะ และขีดความสามารถในการแข่งขัน

- พัฒนาทรัพยากรมนุษย์ให้มีศักยภาพและสามารถรองรับการเปลี่ยนแปลงและพลวัตโลกสู่สังคมฐานความรู้
- ส่งเสริมขนบธรรมเนียมประเพณี วัฒนธรรม และภูมิปัญญาท้องถิ่นให้เกิดประโยชน์ทางเศรษฐกิจ และสังคม
- สร้างความสมดุลของระบบเศรษฐกิจ สังคม ทรัพยากรธรรมชาติและสิ่งแวดล้อม
- เสริมสร้างระบบการบริหารจัดการภาครัฐ ตามหลักการบริหารกิจการบ้านเมืองที่ดี เพื่อไปสู่การพัฒนาที่ยั่งยืน

- **ยุทธศาสตร์การพัฒนาประกอบด้วย 7 ด้านดังนี้**

ยุทธศาสตร์ที่ 1 เสริมสร้างท้องถิ่นเมืองน่าอยู่

แนวทางการพัฒนา

1. เสริมสร้างท้องถิ่นเมืองน่าอยู่ ชุมชนปลอดภัย ห่างไกลอบายมุข และยกระดับคุณภาพชีวิตให้ประชาชนอยู่ดีมีสุข ตามแนวปรัชญาเศรษฐกิจพอเพียง

- ส่งเสริมและสนับสนุนการป้องกันและแก้ไขปัญหาเสพติดในจังหวัดมุกดาหารให้ลดลง
- ส่งเสริมคุณภาพชีวิตของเด็ก เยาวชน และประชาชน มีความสนใจในด้านกีฬาเพื่อสุขภาพและ

นันทนาการ

- ให้การบริการด้านสุขภาพอนามัยพื้นฐานที่ดี
- ส่งเสริมความปลอดภัยในชีวิตและทรัพย์สิน
- พัฒนาคุณภาพชีวิตของคนในชุมชนและสังคมให้อยู่ดีมีสุขตามแนวปรัชญาเศรษฐกิจพอเพียง
- ส่งเสริมความจงรักภักดีต่อสถาบันพระมหากษัตริย์

2. พัฒนาการคมนาคมและระบบสาธารณูปโภคให้ครอบคลุมทุกพื้นที่

- พัฒนาคมนาคม สะดวก รวดเร็ว และปลอดภัย
- พัฒนาระบบโครงสร้างพื้นฐาน บริการด้านไฟฟ้า น้ำประปา ปลอดภัยอย่างเพียงพอ

ยุทธศาสตร์ที่ 2 เสริมสร้างเศรษฐกิจและการท่องเที่ยว

แนวทางการพัฒนา

- ส่งเสริมเศรษฐกิจและการท่องเที่ยว เป็นเมืองเศรษฐกิจพิเศษที่มีสภาพแวดล้อมที่ดี รวมทั้งสืบสาน ประเพณีวัฒนธรรม ภูมิปัญญาท้องถิ่น และเอกลักษณ์ประจำจังหวัด

- ให้ประชาชนมีส่วนร่วมในการส่งเสริมกิจกรรมด้านศาสนา วัฒนธรรม ประเพณี ประวัติศาสตร์และภูมิปัญญาท้องถิ่น เพื่ออนุรักษ์สืบสานต่อ และเชื่อมโยงสู่กิจกรรมการท่องเที่ยว
- ส่งเสริมการท่องเที่ยวโดยการสนับสนุนความสามารถของผู้ประกอบการและสร้างเครือข่าย เพื่อพัฒนาศักยภาพการบริการทั้งภายในและภายนอกประเทศ
- พัฒนาและปรับปรุงแหล่งท่องเที่ยวเดิม สร้างแหล่งท่องเที่ยวใหม่ และสร้างสิ่งอำนวยความสะดวกต่างๆในการท่องเที่ยวเพื่อกระตุ้นเศรษฐกิจ เพิ่มรายได้จากการท่องเที่ยว โดยร่วมมือกับหน่วยงานรัฐและเอกชนในจังหวัดมุกดาหาร
- ส่งเสริมและสนับสนุนการพัฒนาเศรษฐกิจเพื่อรองรับการจัดตั้งเป็นแนวเขตเศรษฐกิจพิเศษ

ยุทธศาสตร์ที่ 3 เสริมสร้างการเกษตรให้มีประสิทธิภาพอย่างยั่งยืน

แนวทางการพัฒนา

- ส่งเสริมด้านการเกษตรกรรมและพัฒนาสินค้าธุรกิจชุมชน
- พัฒนาแหล่งน้ำเพื่อการอุปโภคบริโภค และแหล่งน้ำเพื่อการเกษตรอย่างพอเพียง
- ส่งเสริมการเกษตรและอาชีพแก่ประชาชน
- ปรับปรุงคุณภาพสินค้าเกษตรสู่ตลาดอาเซียน
- พัฒนาสินค้าหนึ่งตำบลหนึ่งผลิตภัณฑ์ (OTOP) ของจังหวัดมุกดาหาร เพื่อนำเข้าสู่ตลาดอาเซียน

ยุทธศาสตร์ที่ 4 เสริมสร้างประสิทธิภาพของการอนุรักษ์และฟื้นฟูสิ่งแวดล้อม

แนวทางการพัฒนา

- การอนุรักษ์ฟื้นฟูทรัพยากรธรรมชาติและสิ่งแวดล้อม
- ปลูกฝังและสร้างจิตสำนึกการอนุรักษ์ทรัพยากรธรรมชาติและสิ่งแวดล้อม
- ส่งเสริมการพัฒนาผังเมืองรวมอย่างเป็นระบบ

ยุทธศาสตร์ที่ 5 เสริมสร้างการศึกษาที่มีมาตรฐานสากล

แนวทางการพัฒนา

- พัฒนาการศึกษาที่ทันสมัย เพื่อเตรียมความพร้อมในการเข้าสู่ประชาคมอาเซียน
- ให้บริการด้านการศึกษา และสนับสนุนวัสดุ สื่อ-อุปกรณ์ เพื่อพัฒนาบุคลากรทางการศึกษา พัฒนาเด็กนักเรียนให้เป็นผู้มีคุณภาพ มีทักษะ ตามมาตรฐานการศึกษา และมาตรฐานสากล เพื่อรองรับการเข้าสู่ประชาคมอาเซียน
- ส่งเสริมการศึกษาของประชาชนในชุมชน ทั้งในระบบ นอกระบบ และการศึกษาตามอัธยาศัย
- สนับสนุนให้มีการนำเทคโนโลยีสารสนเทศมาใช้ในการพัฒนาการศึกษา
- ส่งเสริมการใช้ภาษาต่างประเทศเพื่อรองรับการเข้าสู่ประชาคมอาเซียน

ยุทธศาสตร์ที่ 6 เสริมสร้างการบริหารจัดการตามหลักธรรมาภิบาล

แนวทางการพัฒนา

- ส่งเสริมให้มีระบบการบริหารจัดการ โดยยึดหลักธรรมาภิบาล จัดให้มีช่องทางในการรับทราบข้อมูลข่าวสาร และสนับสนุนให้ประชาชนมีส่วนร่วมในการพัฒนาท้องถิ่นอย่างสร้างสรรค์
- ส่งเสริมการมีส่วนร่วมของประชาชนในการพัฒนาเมืองและการบริหาร
- พัฒนาขีดความสามารถในการจัดบริการสาธารณะให้ประชาชนในท้องถิ่น อย่างมีประสิทธิภาพการปฏิบัติงานของบุคลากรในการบริหารจัดการโดยยึดหลักธรรมาภิบาล
- สนับสนุนการนำระบบเทคโนโลยีสารสนเทศมาใช้ในการบริหารและพัฒนาท้องถิ่นให้เกิดประโยชน์

สูงสุด

- ส่งเสริมให้มีพื้นที่สาธารณะทางสังคมเพิ่มขึ้น เพื่อเปิดโอกาสให้ประชาชนได้มีส่วนร่วมในการแลกเปลี่ยนเรียนรู้ ระดมความคิดเห็น ปรีกษาหารือ และร่วมติดตามตรวจสอบอย่างสร้างสรรค์ ในเรื่องที่เกี่ยวข้องกับการบริหารจัดการ กำหนดนโยบายสาธารณะ และความต้องการในการพัฒนาท้องถิ่น

ยุทธศาสตร์ที่ 7 เสริมสร้างการผลิต และการจัดการอาหารปลอดภัย

แนวทางการพัฒนา

- ส่งเสริมและสนับสนุนให้มีการผลิต และการจัดการอาหารปลอดภัย
- สนับสนุนให้มีระบบควบคุมการนำเข้า โดยเน้นการกำหนดปัจจัยการผลิต หรือการนำสารเคมีเป้าหมายเข้ามาได้เฉพาะด้าน โดยการบูรณาการการทำงานระหว่างหน่วยงานที่เกี่ยวข้อง
 - จัดทำมาตรฐานควบคุมคุณภาพปัจจัยการผลิต และวัตถุดิบพืชทางการเกษตรตามกฎหมายที่เกี่ยวข้อง เน้นการขึ้นทะเบียนควบคุมแหล่งผลิตและจำหน่าย โดยประชาสัมพันธ์ให้ประชาชนทราบอย่างทั่วถึง รวมถึงการปราบปรามผู้กระทำผิดตามกฎหมาย
 - รณรงค์การลด ละ เลิก ใช้สารเคมี รวมถึงการสร้างจิตสำนึกให้ผู้บริโภคตระหนักถึงความสำคัญของความปลอดภัยด้านอาหาร โดยการรณรงค์/จูงใจให้มีการบริโภคอาหารที่ปลอดภัยในสัดส่วนที่มากขึ้น การสร้างพฤติกรรมใหม่ในการบริโภค รณรงค์ให้ปลูกผักกินเอง(ผักสวนครัวรั้วกินได้) หรือเชิญชวนให้มีการกินผักพื้นบ้านมากขึ้น
 - รณรงค์การใช้สารเคมีอย่างปลอดภัย
 - ส่งเสริมและสนับสนุนการให้ความรู้ความเข้าใจ เพื่อยกระดับความรู้ ผู้ส่งออก เกษตรกรและร้านค้า ให้มีความตระหนักถึงความสำคัญของการผลิต และการบริหารจัดการอาหารปลอดภัย
 - ส่งเสริมและสนับสนุนให้มีกระบวนการผลิต การขนส่ง การจัดจำหน่ายสำหรับผู้บริโภคอย่างถูกต้อง และเป็นธรรม
 - ส่งเสริมการผลิต การตลาด และการบริโภคพืชผักประจำท้องถิ่น
 - ส่งเสริมและสนับสนุนให้มีตลาดอาหารปลอดภัยในชุมชน

2. ยุทธศาสตร์ขององค์กรปกครองส่วนท้องถิ่น

● วิสัยทัศน์

“ดงเย็นเมืองน่าอยู่ เคียงคู่วัฒนธรรม การศึกษาก้าวหน้า เศรษฐกรรมก้าวไกลอย่างมั่นคงและยั่งยืน ”

● พันธกิจ

1. สร้างระบบการคมนาคมขนส่ง ระบบสาธารณสุขโรค สาธารณูปการที่ได้มาตรฐานและทั่วถึง
2. อนุรักษ์และฟื้นฟูทรัพยากรธรรมชาติและสิ่งแวดล้อม การจัดการขยะรวมทั้งการพัฒนาด้านสุขภาพและสาธารณสุข
3. ส่งเสริมศาสนา จารีตประเพณีวัฒนธรรม ภูมิปัญญาท้องถิ่นและคุณธรรมจริยธรรม
4. ส่งเสริมให้ประชาชนได้รับการศึกษาที่ดีและมีการเรียนรู้ตลอดชีวิต
5. ส่งเสริมและพัฒนาศักยภาพของชุมชนให้มีความเข้มแข็งพึ่งตนเองได้และมีส่วนร่วมในการพัฒนาชุมชน
6. เสริมสร้างความปลอดภัยในชีวิตและทรัพย์สินให้กับประชาชนในท้องถิ่น
7. ส่งเสริมการประกอบอาชีพและกระจายรายได้แก่ชุมชนเพื่อเสริมสร้างคุณภาพชีวิตที่ดีแก่ประชาชน
8. พัฒนาการให้บริการประชาชนอย่างถูกต้อง ทั่วถึง โปร่งใสและเป็นธรรม เพื่อตอบสนองความต้องการของประชาชน

● จุดมุ่งหมายเพื่อการพัฒนา

1. ระบบโครงสร้างพื้นฐานได้มาตรฐานและทั่วถึง ประชาชนอยู่ในสภาพแวดล้อมที่ดีถูกหลักสุขภาพและอนามัยสิ่งแวดล้อม
2. ประชาชนมีรายได้เกินขีดความยากจน

3. การเรียนการสอนมีประสิทธิภาพและประสิทธิผล
4. หมู่บ้านมีความเข้มแข็ง มีความปลอดภัยในชีวิตและทรัพย์สิน
5. ศิลปวัฒนธรรมประเพณีและภูมิปัญญาท้องถิ่นได้รับการอนุรักษ์และสืบสาน
6. ประชาชนมีสุขภาพดี ไม่เจ็บป่วย
7. ตำบลคงเย็นเป็นเมืองน่าอยู่
8. การบริหารเทศบาลมีธรรมาภิบาล

ยุทธศาสตร์ และแนวทางการพัฒนาเทศบาลตำบลคงเย็น

ภายใต้วิสัยทัศน์ (Vision) พันธกิจ (Mission) และจุดมุ่งหมายเพื่อการพัฒนา (Goals) ดังกล่าวเพื่อให้การดำเนินงานภายใต้แผนยุทธศาสตร์การพัฒนาเทศบาลตำบลคงเย็น(พ.ศ.2566–2570) เป็นไปอย่างมีประสิทธิภาพและสอดคล้องกับกรอบการประสานแผนพัฒนาท้องถิ่นขององค์กรปกครองส่วนท้องถิ่นได้กำหนดยุทธศาสตร์การพัฒนาและแนวทางการพัฒนาเป็น 5 ยุทธศาสตร์ ดังต่อไปนี้

1. ยุทธศาสตร์การพัฒนาการเมืองทรัพยากรธรรมชาติและสิ่งแวดล้อม

- 1.1 การพัฒนาสาธารณูปโภคและสาธารณูปการให้เพียงพอและมาตรฐาน
- 1.2 การบริหารจัดการทรัพยากรธรรมชาติและสิ่งแวดล้อม

2. ยุทธศาสตร์พัฒนาการศึกษา ประเพณีและวัฒนธรรม

- 2.1 ส่งเสริมและพัฒนากิจการศึกษาระดับในและนอกระบบอย่างบูรณาการ
- 2.2 ส่งเสริมการกีฬา นันทนาการและการออกกำลังกายทุกประเภท
- 2.3 ส่งเสริมศาสนาและอนุรักษ์ประเพณี วัฒนธรรมและภูมิปัญญาท้องถิ่น

3. ยุทธศาสตร์พัฒนาด้านเศรษฐกิจและความเข้มแข็งของชุมชนและสังคม

- 3.1 ส่งเสริมการประกอบอาชีพและกระจายรายได้ให้แก่ประชาชน
- 3.2 จัดระเบียบชุมชนและเสริมสร้างความเข้มแข็งของชุมชน
- 3.3 ป้องกันและบรรเทาสาธารณภัย
- 3.4 ป้องกันและแก้ไขปัญหายาเสพติดอย่างบูรณาการ
- 3.5 พัฒนาศักยภาพ เด็ก เยาวชน ผู้สูงอายุ ผู้พิการ สตรีและผู้ด้อยโอกาสและ

สวัสดิการชุมชน

4. ยุทธศาสตร์พัฒนาคุณภาพชีวิต

- 4.1 ส่งเสริมสุขภาพให้แก่ประชาชนและพัฒนาด้านสาธารณสุขมูลฐาน

5. ยุทธศาสตร์การบริหารจัดการตามหลักธรรมาภิบาล

- 5.1 ส่งเสริมประชาธิปไตยและการมีส่วนร่วมของทุกภาคส่วนในการพัฒนาเทศบาล
- 5.2 การเสริมสร้างบุคลากรของเทศบาลให้มีความรู้ความสามารถและพร้อมบริการอย่างเต็มใจและ

ทุ่มเท

- 5.3 เพิ่มประสิทธิภาพการบริหารจัดการและจัดท้าวสดุ ครุภัณฑ์ เครื่องมือเครื่องใช้เทคโนโลยีที่มี

ประสิทธิภาพให้เพียงพอต่อการให้บริการประชาชน

3. การวิเคราะห์เพื่อพัฒนาท้องถิ่น

3.1 การวิเคราะห์กรอบการจัดทำยุทธศาสตร์ขององค์กรปกครองส่วนท้องถิ่น

3.1.1 การวิเคราะห์ปัญหา ความต้องการของประชาชน

ปัญหา	ขอบข่าย/ปริมาณของ ปัญหา (สภาพปัญหา)	พื้นที่ เป้าหมาย/ กลุ่มเป้าหมาย	แนวโน้มในอนาคต
1.การใช้ประโยชน์ ที่ดินและเอกสาร สิทธิ์	- มีการใช้ประโยชน์จาก ที่ดินมากแต่ไม่ได้รับการ ปรับปรุงให้เหมาะสมกับ การเกษตร และพื้นที่ การเกษตรเป็นจำนวนมาก อยู่ในเขตป่าสวนแห่งชาติ	พื้นที่การเกษตร ที่อยู่ในเขตป่า สวนฯ	- มีการปรับปรุงดินให้เหมาะสมกับการเกษตรและ ประสานหน่วยงานที่มีหน้าที่ในการออกเอกสาร สิทธิ์ให้แก่เกษตรกร
2.สภาพภูมิทัศน์ ของเมือง	- สภาพชุมชนไม่เป็น ระเบียบเรียบร้อยและยัง ไม่มีการจัดการด้านผัง เมือง	พื้นที่หมู่บ้าน 14 หมู่และที่ สาธารณะ	- มีการวางผังเมือง และปรับปรุงภูมิทัศน์และ ความสวยงามให้ชุมชน
3. ถนน ทางเท้า สะพาน	- ถนน ทางเท้า สะพานมี สภาพชำรุด เป็นลูกรังหรือ บางพื้นที่ยังไม่ได้ ดำเนินการก่อสร้าง	เขตเทศบาล ตำบลดงเย็น	- ก่อสร้าง ปรับปรุง ซ่อมแซมให้สามารถใช้งานได้ เพื่อให้ประชาชนได้รับความสะดวก
4. ไฟฟ้าและแสง สว่าง	- ไฟฟ้าและแสงสว่างไม่ เพียงพอและครอบคลุมทุก พื้นที่	ถนนทุกเส้นใน เขตชุมชนและ ในพื้นที่เสี่ยงภัย ในเขตเทศบาล ฯ	- ขยายเขตไฟฟ้า และติดตั้งไฟฟ้าส่องสว่างให้คล อบคลุมถนนทุกสายและพื้นที่เสี่ยงภัย
5. น้ำประปา	- การให้บริการน้ำประปา ยังไม่ครอบคลุมทุกพื้นที่ น้ำประปาไม่เพียงพอและ สะอาด	เขตเทศบาล ตำบลดงเย็น	- พัฒนาระบบการให้บริการประปาให้ครอบคลุม และพัฒนาคุณภาพน้ำประปาให้เป็นประปาดื่มได้
6. ขยะมูลฝอย	- ปริมาณขยะมูลฝอย เพิ่มขึ้นอย่างต่อเนื่อง	เขตเทศบาล ตำบลดงเย็น	- จัดระบบการกำจัดขยะที่มีประสิทธิภาพ ส่งเสริม การคัดแยกขยะรวมถึงส่งเสริมให้มีการลดการใช้ ถุงพลาสติกเพื่อรักษาสภาพแวดล้อม
7. มลภาวะ	- เกิดมลภาวะต่าง ๆ เช่น น้ำเสีย หมอกควันจาก	เขตเทศบาล ตำบลดงเย็น	- จัดระบบการจัดการสิ่งแวดล้อมให้มี ประสิทธิภาพ มีการควบคุมและรณรงค์ให้

	การเผาป่าและผลผลิตทางการเกษตรและกลิ่นเหม็นจากการเลี้ยงสัตว์		ประชาชนลดการเผาเพื่อรักษาสภาพแวดล้อม
8. ระบบระบายน้ำ	- ระบบระบายน้ำไม่สามารถระบายน้ำได้ทันในฤดูฝน เกิดปัญหาน้ำท่วมขัง	บริเวณที่ต่ำตามหมู่บ้านต่าง ๆ	- ก่อสร้างและปรับปรุงระบบระบายน้ำและสร้างระบบการจัดการที่ดี และสร้างการมีส่วนร่วมในการช่วยกันดูแลระบบระบายน้ำของคนในชุมชน
9. การศึกษา	- ผลสัมฤทธิ์ทางการศึกษาของนักเรียนโรงเรียนในสังกัดยังไม่อยู่ในระดับที่น่าพอใจเมื่อเปรียบเทียบกับสถานศึกษาอื่น	- นักเรียนในสังกัดโรงเรียนอนุบาลเทศบาลตำบลดงเย็น	- พัฒนาบุคลากรด้านการศึกษา และสื่ออุปกรณ์การเรียนการสอนให้มีความทันสมัย รวมทั้งพัฒนาหลักสูตรที่ได้มาตรฐาน สามารถจัดการเรียนการสอนให้เด็กมีผลสัมฤทธิ์ทางการเรียนทัดเทียมกับสถานศึกษาอื่น
10. ประเพณีและวัฒนธรรม	- การเสื่อมถอยของศีลธรรมทางศาสนาและจริยธรรม การละทิ้งจารีตประเพณีที่ดีงามของท้องถิ่น	- ประชาชนในเขตเทศบาลตำบลดงเย็น	- ส่งเสริมคุณธรรม จริยธรรมศาสนา และร่วมอนุรักษ์และสืบสานวัฒนธรรมประเพณีของท้องถิ่น โดยให้คนรุ่นใหม่มีส่วนร่วม
11. กีฬาและนันทนาการ	- ประชาชนขาดความรู้ในการออกกำลังกายที่ถูกต้อง	- ประชาชนในเขตเทศบาลตำบลดงเย็น	- ส่งเสริมการออกกำลังกายและการเล่นกีฬาที่ถูกต้อง พัฒนาสู่การเป็นนักกีฬามืออาชีพ และจัดสถานที่ออกกำลังกายที่มีมาตรฐานอย่างทั่วถึง
12. ความเข้มแข็งของหมู่บ้าน/ชุมชน	- ชุมชนยังไม่มี ความเข้มแข็งเพียงพอที่จะจัดการปัญหาและสนองต่อความต้องการของตนเองได้	หมู่บ้านในเขตเทศบาลตำบลดงเย็น จำนวน 14 หมู่บ้าน	- พัฒนาศักยภาพของกลไกในการบริหารหมู่บ้าน และสร้างกระบวนการมีส่วนร่วมในการดำเนินการโครงการช่วยเหลือต่างๆ จากภาครัฐเพื่อให้เกิดความเข้มแข็งและสามารถพึ่งพาตนเองได้
13. เศรษฐกิจ	- เศรษฐกิจตกต่ำ ผลผลิตทางการเกษตรราคาตกต่ำ ต้นทุนสูง ทำให้มีภาระหนี้สินมาก รายได้ไม่เพียงพอกับค่าใช้จ่าย	ประชาชนในเขตเทศบาลตำบลดงเย็น	- ส่งเสริมการประกอบอาชีพของประชาชนโดยการรวมกลุ่มและเพิ่มมูลค่าผลผลิต จัดทำบัญชีครัวเรือนเพื่อวางแผนการใช้จ่ายเงินและส่งเสริมการพึ่งพาตนเองเพื่อลดรายจ่าย
14. สุขภาพ	- ประชาชนมีปัญหาสุขภาพ ขาดความรู้ความเข้าใจในการรักษาสุขภาพ และการบริโภคอาหารที่ไม่เหมาะสม	ประชาชนในเขตเทศบาลตำบลดงเย็น	- สร้างความรู้ ความเข้าใจกับประชาชนในด้านการดูแลสุขภาพ และการบริโภคอาหารที่มีประโยชน์
15. การแพร่ระบาดของโรค	- ขาดความรู้ ความเข้าใจในการป้องกันและควบคุมโรค ทำให้เกิดการระบาดของโรคต่าง ๆ เช่น	เขตเทศบาลตำบลดงเย็น	- ประชาชนมีความรู้ ความเข้าใจและให้ความสำคัญกับการควบคุมการแพร่ระบาดของโรคเพิ่มขึ้น

	ใช้เลือดออก		
16. ยาเสพติด	- มีการแพร่ระบาดของยาเสพติดในกลุ่มเด็กเยาวชนและวัยแรงงาน มีผู้ค้ายาเสพติดในพื้นที่	-เด็ก -เยาวชน -วัยแรงงาน	- เพิ่มมาตรการดูแลและสร้างภูมิคุ้มกันทางสังคมให้แก่เด็กและเยาวชนให้รู้เท่าทันและเห็นโทษของยาเสพติดรวมทั้งการปราบปรามผู้ค้ายาเสพติดอย่างเด็ดขาด
17. ผู้ด้อยโอกาส	- ผู้ด้อยโอกาสไม่ได้รับการดูแลเท่าที่ควร	ผู้ด้อยโอกาสในเขตเทศบาลตำบลดงเย็น	- พัฒนาศักยภาพของผู้ด้อยโอกาสให้มีอาชีพและรายได้ และได้รับโอกาสอย่างเท่าเทียมในการร่วมกิจกรรมต่าง ๆ
18. การบริหารงานของเทศบาล	- ประชาชนขาดความรู้ความเข้าใจในการบริหารงานของเทศบาล	ประชาชนในเขตเทศบาลตำบลดงเย็น	สร้างกระบวนการมีส่วนร่วมและสร้างความรู้ความเข้าใจแก่ประชาชนถึงประโยชน์ของการปกครองท้องถิ่น
19. การจัดเก็บภาษี	- การจัดเก็บภาษีไม่เป็นไปตามเป้าหมาย รายได้ของเทศบาลไม่เพียงพอกับรายจ่ายงบประมาณกิจ	ประชาชนผู้ที่ต้องเสียภาษีในเขตเทศบาลตำบลดงเย็น	- พัฒนาระบบการจัดเก็บรายได้ เพิ่มมาตรการและวางแผนการจัดเก็บรายได้ให้เป็นไปตามเป้าหมาย
20. การบริการ	- บุคลากรขาดความกระตือรือร้นในการปฏิบัติงาน ไม่เข้าใจในการบทบาทและหน้าที่การให้บริการ	บุคลากรของเทศบาลตำบลดงเย็น	- พัฒนาและเสริมสร้างจิตสำนึกของบุคลากรในการให้บริการแก่ประชาชนและผู้มารับบริการ เพื่อให้เข้าถึงประชาชนได้อย่างทั่วถึงมากยิ่งขึ้น

4.2 การวิเคราะห์ศักยภาพการพัฒนา

เทศบาลตำบลดงเย็น ได้ดำเนินการวิเคราะห์ศักยภาพการพัฒนาโดยใช้เทคนิค SWOT Analysis เพื่อพิจารณาถึงปัจจัยภายใน ได้แก่จุดแข็ง (Strengths) จุดอ่อน (Weaknesses) และปัจจัยภายนอกได้แก่โอกาส (Opportunities) อุปสรรค (Threats) ซึ่งเป็นการประเมินสถานภาพของหน่วยงานในปัจจุบันเพื่อใช้เป็นประโยชน์ในการกำหนดการดำเนินงานในอนาคต และจากการวิเคราะห์ศักยภาพการพัฒนา สรุปผลได้ดังนี้

ปัจจัยภายใน

จุดแข็ง(Strengths)		จุดอ่อน(Weaknesses)	
S1	มีระบบสาธารณูปโภคที่เชื่อมโยงกันอย่างเป็นระบบ	W1	ขาดงบประมาณในการดำเนินโครงการขนาดใหญ่
S2	โครงสร้างและระบบงานของเทศบาลมีประสิทธิภาพ	W2	เป็นหน่วยงานที่มีขนาดกลางมีบุคลากรค่อนข้างมากทำให้ค่าใช้จ่ายประจำสูง
S3	ผู้บริหารมีวิสัยทัศน์ มีความรู้ความสามารถและนโยบายที่ดี	W3	การจัดเก็บข้อมูลต่าง ๆ ยังไม่เป็นระบบ
S4	ชาวตำบลดงเย็นมีความภาคภูมิใจในความเป็นคนเผ่าฮ่อที่มีวัฒนธรรม ประเพณี วิถีชีวิต และภูมิปัญญาท้องถิ่นที่เป็นเอกลักษณ์ของตนเอง	W4	ประชากรส่วนใหญ่ประกอบอาชีพเกษตรกรรมที่มีการใช้สารเคมีการเกษตรในปริมาณมาก
S5	บุคลากรให้ความร่วมมือในการดำเนินงานเป็นอย่างดี มีการทำงานกันเป็นทีม	W5	มีการระบาดของยาเสพติดในหมู่วิัยแรงงานและเยาวชนที่ค่อนข้างรุนแรง
S6	เป็นเทศบาลขนาดกลางที่มีความพร้อมด้านการบริการและมีขีดความสามารถในการบริการสาธารณะแก่ประชาชน	W6	ระบบการแก้ไขปัญหาการร้องเรียนยังไม่มีประสิทธิภาพ
S7	ประชาชน ชุมชน ให้การสนับสนุน ส่งเสริม ตรวจสอบ ติดตามการดำเนินงานของเทศบาล	W7	ไม่มีระบบการประเมินผลการทำงานที่มีประสิทธิภาพ
S8	มีลักษณะทางกายภาพที่มีพื้นที่ทำการเกษตรที่กว้างใหญ่และเป็นแหล่งปลูกพืชเศรษฐกิจที่สำคัญของจังหวัด เช่น อ้อย ยางพารา มันสำปะหลัง	W8	ปัญหาการใช้ทรัพยากรธรรมชาติและการทำลายสิ่งแวดล้อมเพื่อทำการเกษตรเชิงพาณิชย์
S9	สภาพแวดล้อมสะอาดไม่มีปัญหาขยะและมลภาวะ	W9	ขาดระบบบำบัดน้ำเสียรวมและการจัดการขยะมูลฝอยอย่างเป็นระบบคบวงจร

ปัจจัยภายนอก

โอกาส(Opportunities)		อุปสรรค(Treats)	
O1	อยู่ไม่ไกลสะพานมิตรภาพไทย-ลาวแห่งที่ 2 มากนัก	T1	ราคาสินค้าการเกษตรไม่ได้รับการประกันราคา ต้นทุนการผลิตสูงเพราะต้องพึ่งพาปัจจัยการผลิตจากภายนอก
O2	อยู่ติดกับเขตเศรษฐกิจพิเศษมุกดาหารสามารถสร้างและกระจายความเจริญมาสู่ตำบลดงเย็น ในการดึงดูด นักลงทุนเข้ามาลงทุนในพื้นที่เพื่ออยู่อาศัยทำให้ที่ดินมีราคาสูงขึ้น	T2	กฎระเบียบไม่เอื้ออำนวยต่อการพัฒนา

O3	มีการแก้ไขระเบียบ กฎหมายที่เกี่ยวข้องกับการบริหารงานของท้องถิ่น	T3	การขยายตัวของเมืองและการเจริญเติบโตทางวัตถุส่งผลให้ประชาชนมีระดับความต้องการในการรับบริการสาธารณะสูงทำให้ไม่สามารถตอบสนองความต้องการของประชาชนได้อย่างครอบคลุมและทั่วถึง
O4	การที่ประเทศไทยเข้าสู่การเป็นประชาคมอาเซียนในปี พ.ศ. 2558 เป็นผลให้องค์กรในระดับพื้นที่ต้องมีการเตรียมพร้อม และปรับตัวเพื่อรองรับกับภารกิจในหลายๆ ด้าน	T4	การเข้าสู่การเป็นประชาคมอาเซียนส่งผลให้เป็นเป้าหมายของผู้อพยพย้าย ถิ่นจากต่างจังหวัด และจากประเทศเพื่อนบ้าน ส่งผลให้ประชากรแฝงเพิ่มขึ้น เสี่ยงต่อการ เกิดโรคระบาด โรคติดต่อ ยาเสพติด และอาชญากรรม
	การพัฒนาด้านเทคโนโลยีสารสนเทศและการสื่อสารที่รวดเร็ว ทำให้มีเทคโนโลยีทางเลือกสำหรับใช้ในการบริหารและบริการประชาชนที่หลากหลายและมีประสิทธิภาพ	T5	การพัฒนาเทคโนโลยีสื่อสารสมัยใหม่เป็นไปอย่างรวดเร็ว โดยเฉพาะปัญหาภัยด้าน Social Network ที่เป็นภัยรูปแบบใหม่ที่สามารถเข้าถึงได้ง่ายและยากต่อการกำกับควบคุม ส่งผลให้เด็กและเยาวชน ซึ่งเป็นกลุ่มผู้บริโภคกลุ่มหลัก มีพฤติกรรมต่อการเกิดปัญหาสังคม ประจำวันมากขึ้นของมากขึ้น ไม่ว่าจะเป็นเด็กติดเกมส์ การเสื่อมถอยทางวัฒนธรรม การ เสพสื่อลามกอนาจาร การมีพฤติกรรมก้าวร้าว การติดการพนัน ฯลฯ
O6	นโยบายของรัฐบาลในการปฏิรูปโครงสร้างของท้องถิ่น	T6	การเปลี่ยนแปลงของสภาพแวดล้อม ภูมิอากาศ (Climate Change) หรือ สภาวะโลกร้อน ส่งผลให้เกิดภัยพิบัติธรรมชาติในรูปแบบใหม่มากขึ้น

เมื่อมีการวิเคราะห์ศักยภาพเพื่อประเมินปัจจัยภายนอกแล้ว จึงจัดหมวดหมู่และจัดลำดับความสำคัญของประเด็นในแต่ละด้าน โดยให้น้ำหนักคะแนน แล้วนำมาหาค่าเฉลี่ย ดังนี้

1. การให้น้ำหนัก (Weight) ของแต่ละประเด็นนั้นผลรวมของ (Weight) จะต้องมีค่าเท่ากับ 1.00 เสมอทั้งในกรณีการประเมินสภาพแวดล้อมภายใน และการประเมินสภาพแวดล้อมภายนอก
2. การให้คะแนน (Rating) ของแต่ละประเด็นนั้น ขึ้นอยู่กับความสำคัญและผลกระทบที่มีต่อองค์กรโดยกำหนดเกณฑ์ ดังนี้

มากที่สุด	4	คะแนน
มาก	3	คะแนน
น้อย	2	คะแนน
น้อยที่สุด	1	คะแนน

การให้น้ำหนักและคะแนนการประเมินปัจจัยภายในและปัจจัยภายนอก

Interfactors Analysis: IFA Mateix-key Internal Factors จุดแข็ง (strenght)	น้ำหนัก Weight (1)	คะแนน Rate (2)	น้ำหนัก คะแนน Weighted Score (1x2)
S1 มีระบบสาธารณสุขปโภคที่เชื่อมโยงกันอย่างเป็นระบบ	0.05	3	0.15
S2 โครงสร้างและระบบงานของเทศบาลมีประสิทธิภาพ	0.10	4	0.40
S3 ผู้บริหารมีวิสัยทัศน์ มีความรู้ความสามารถและนโยบายที่ดี	0.025	2	0.05
S4 ชาวตำบลดงเย็นมีความภาคภูมิใจในความเป็นคนเผ่าที่ยังมีวัฒนธรรมประเพณี วิถีชีวิต และ ภูมิปัญญาท้องถิ่นที่เป็นเอกลักษณ์ของตนเอง	0.10	4	0.40
S5 บุคลากรให้ความร่วมมือในการดำเนินงานเป็นอย่างดี มีการทำงานกันเป็นทีม	0.025	2	0.05
S6 เป็นเทศบาลขนาดกลางที่มีความพร้อมด้านการบริการและมีขีดความสามารถในการบริการสาธารณะแก่ประชาชน	0.10	4	0.40
S7 ประชาชน ชุมชน ให้การสนับสนุน ส่งเสริม ตรวจสอบ ติดตามการดำเนินงานของเทศบาล	0.05	3	0.15
S8 มีลักษณะทางกายภาพที่มีพื้นที่ทำการเกษตรที่กว้างใหญ่และเป็นแหล่งปลูกพืชเศรษฐกิจที่สำคัญของจังหวัด เช่น อ้อย ยางพารา มันสำปะหลัง	0.10	4	0.40
S9 สภาพแวดล้อมสะอาดไม่มีปัญหาขยะและมลภาวะ	0.05	3	0.15
จุดอ่อน(Weaknesses)			
W1 ขาดงบประมาณในการดำเนินโครงการขนาดใหญ่	0.05	3	0.15
W2 เป็นหน่วยงานที่มีขนาดกลางมีบุคลากรค่อนข้างมากทำให้ค่าใช้จ่ายประจำสูง	0.05	3	0.15
W3 การจัดเก็บข้อมูลต่าง ๆ ยังไม่เป็นระบบ	0.075	2	0.15
W4 ประชากรส่วนใหญ่ประกอบอาชีพเกษตรกรรมที่มีการใช้สารเคมี การเกษตรในปริมาณมาก	0.075	3	0.225
W5 มีการระบาดของยาเสพติดในหมู่บ้านแรงงานและเยาวชนที่ค่อนข้างรุนแรง	0.10	4	0.40
W6 ระบบการแก้ไขปัญหาคารร้องเรียนยังไม่มีประสิทธิภาพ	0.025	2	0.05
W7 ไม่มีระบบการประเมินผลการทำงานที่มีประสิทธิภาพ	0.025	2	0.05
W8 ปัญหาการใช้ทรัพยากรธรรมชาติและการทำลายสิ่งแวดล้อมเพื่อทำการเกษตรเชิงพาณิชย์	0.025	2	0.05
W9 ขาดระบบบำบัดน้ำเสียรวมและการจัดการขยะมูลฝอยอย่างเป็นระบบครบวงจร	0.025	2	0.05
รวม	1.000		3.425

จากตาราง IFA Matrix-Key Internal Factor ข้างต้น Weight Score ของเทศบาลตำบลดงเย็น เท่ากับ 3.15 เมื่อพิจารณาจุดแข็งพบว่ามีค่อนข้างมาก ถือเป็นข้อได้เปรียบของเทศบาลตำบลดงเย็นที่จะพัฒนาเทศบาลตำบลดงเย็นให้เจริญก้าวหน้าต่อไป เช่น ผู้บริหารมีวิสัยทัศน์ ความรู้ความสามารถ มีโครงสร้างการบริหารที่ชัดเจน มีวัฒนธรรมท้องถิ่นที่เป็นเอกลักษณ์ และมีสาธารณูปโภคที่เชื่อมโยงกันเป็นระบบ รวมถึงมีการจัดการศึกษาท้องถิ่นเอง เป็นต้น แต่อย่างไรก็ตาม เทศบาลตำบลดงเย็นก็มีจุดอ่อนบางประการที่ไม่ควรมองข้ามและต้องเร่งแก้ไขปรับปรุง คือ งบประมาณมีจำกัด การจัดเก็บข้อมูลไม่เป็นระบบ มีการระบาดของยาเสพติดรุนแรง ไม่มีระบบติดตามประเมินผลที่มีคุณภาพ มีการทำลายทรัพยากรธรรมชาติอย่างหนักและการจัดการด้านความโปร่งใส

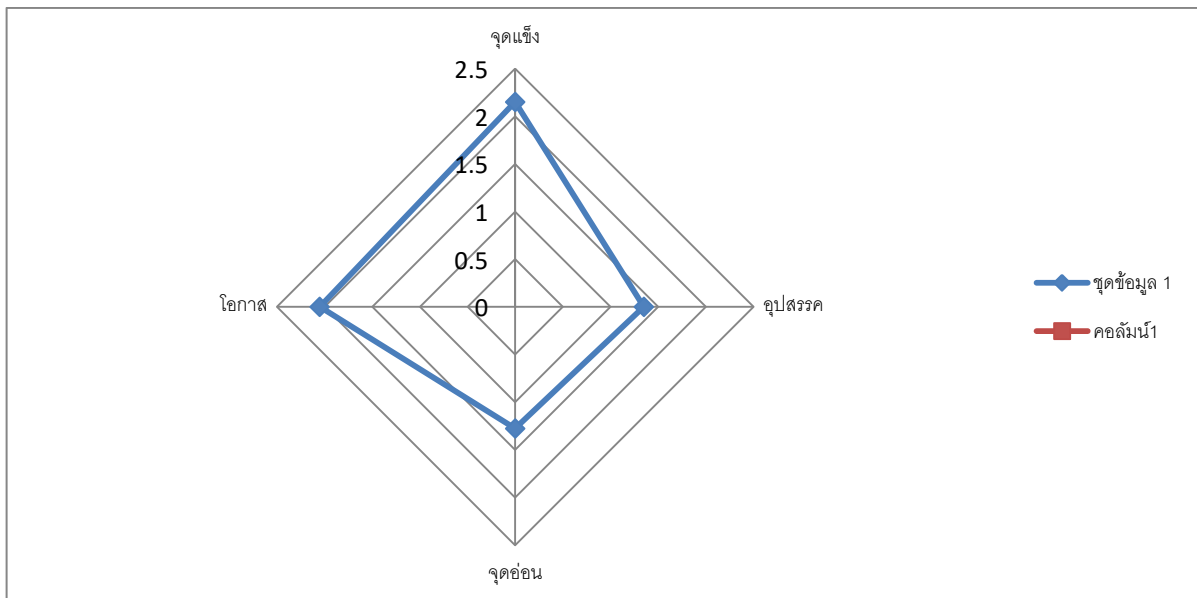
การให้น้ำหนักและคะแนนการประเมินปัจจัยภายในและปัจจัยภายนอก

exterfactors Analysis: IFA Mateix-key Internal Factors โอกาส (opportunities)	น้ำหนัก Weight (1)	คะแนน Rate (2)	น้ำหนัก คะแนน Weighted Score (1x2)	
O1 อยู่ไม่ไกลสะพานมิตรภาพไทย-ลาวแห่งที่ 2	0.10	4	0.40	2.05
O2 อยู่ติดกับเขตเศรษฐกิจพิเศษมุกดาหารสามารถสร้างและกระจายความเจริญมาสู่ตำบลลงเย็น ในการดึงดูด นักลงทุนเข้ามาลงทุนในพื้นที่เพื่ออยู่อาศัย ทำให้ที่ดินมีราคาสูงขึ้น	0.15	4	0.60	
O3 มีการแก้ไขระเบียบ กฎหมายที่เกี่ยวข้องกับการบริหารงานของท้องถิ่น	0.075	2	0.15	
O4 การที่ประเทศไทยเข้าสู่การเป็นประชาคมอาเซียนในปี พ.ศ. 2558 เป็นผลให้องค์กรใน ระดับพื้นที่ต้องมีการเตรียมพร้อม และปรับตัวเพื่อรองรับ	0.15	4	0.60	
O5 การพัฒนาด้านเทคโนโลยีสารสนเทศและการสื่อสารที่รวดเร็ว ทำให้มีเทคโนโลยีทางเลือก สำหรับใช้ในการบริหารและบริการประชาชนที่ หลากหลายและมีประสิทธิภาพ	0.075	2	0.15	
O6 นโยบายของรัฐบาลในการปฏิรูปโครงสร้างของท้องถิ่น	0.05	3	0.15	
อุปสรรค(treats)				
T1 ราคาสินค้าการเกษตรไม่ได้รับการประกันราคา ต้นทุนการผลิตสูงเพราะต้องพึ่งพาปัจจัยการผลิตจากภายนอก	0.10	4	0.40	1.35
T2 การเมืองการปกครองของไทยขาดเสถียรภาพ ส่งผลต่อการดำเนินนโยบายที่ขาดความ ต่อเนื่อง	0.05	2	0.10	
T3 การขยายตัวของเมืองและการเจริญเติบโตทางวัตถุส่งผลให้ประชาชนมีระดับความต้องการในการรับบริการสาธารณะสูงทำให้ไม่สามารถตอบสนองความต้องการของประชาชนได้อย่างครอบคลุมและทั่วถึง	0.05	2	0.10	
T4 การเข้าสู่การเป็นประชาคมอาเซียนส่งผลให้เป็นเป้าหมายของผู้พยพย้ายถิ่นจากต่างจังหวัดและจากประเทศเพื่อนบ้าน ส่งผลให้ประชากรแฝงเพิ่มขึ้น เสี่ยงต่อการ เกิดโรคระบาด โรคติดต่อ ยาเสพติด และอาชญากรรม	0.05	4	0.20	
T5 การพัฒนาเทคโนโลยีสื่อสารสมัยใหม่เป็นไปอย่างรวดเร็ว โดยเฉพาะ ปัญหาภัยด้าน Social Network ที่เป็นภัยรูปแบบใหม่ที่สามารถเข้าถึงได้ง่าย และยากต่อการกำกับควบคุม ส่งผล ให้เด็กและเยาวชน มีพฤติกรรมต่อการเกิดปัญหาสังคม ประจำวันมากขึ้น ไม่ว่าจะเป็นเด็กติดเกมส์ การเสื่อมถอยทางวัฒนธรรม การ เสพสื่อลามกอนาจาร การมีพฤติกรรมก้าวร้าว การติดการพนัน ฯลฯ	0.10	4	0.40	
T6 การเปลี่ยนแปลงของสภาพแวดล้อม ภูมิอากาศ (Climate Change) หรือสภาวะโลกร้อน ส่งผลให้เกิดภัยพิบัติธรรมชาติในรูปแบบใหม่มากขึ้น	0.05	3	0.15	
รวม	1.000		3.400	

จากตาราง XFA Matrix-Key external Factor ข้างต้น Weight Score ของเทศบาลตำบลดงเย็น เท่ากับ 3.63 เมื่อพิจารณาด้านโอกาสและอุปสรรค พบว่ามีค่อนข้างใกล้เคียงกันโดยอุปสรรคมีน้ำหนักมากกว่าโอกาสเล็กน้อย ซึ่งจะต้องกำหนดแนวทางการบริหารงานให้สามารถแก้ไขปัญหาที่เกิดขึ้นและพัฒนาท้องถิ่นต่อไปได้ซึ่งเทศบาลตำบลดงเย็นมีโอกาสในการพัฒนา คือ มีการพัฒนาเทคโนโลยีและการสื่อสารที่มีความรวดเร็ว การอยู่ติดกับเขตพัฒนาเศรษฐกิจพิเศษ และสะพานมิตรภาพไทยลาวแห่งที่สอง และมีการแก้ไขระเบียบ กฎหมายที่ส่งเสริมให้การปฏิบัติงานมีความสะดวกมากยิ่งขึ้น แม้จะมีอุปสรรคในเรื่องของการระบาดของยาเสพติดและปัญหาสังคมอื่น ๆ ที่มาจาก social network การเปลี่ยนแปลงสภาพอากาศทำให้เกิดภัยพิบัติต่าง ๆ ที่รุนแรงมากขึ้น

การวิเคราะห์ศักยภาพในการพัฒนาของเทศบาลตำบลดงเย็น ซึ่งวิเคราะห์ปัจจัยภายในและปัจจัย ภายนอกที่ส่งผลกระทบต่อการพัฒนาเทศบาลตำบลดงเย็น พบว่า เทศบาลตำบลดงเย็น มีข้อได้เปรียบในเชิง ความเข้มแข็งภายในองค์กร กล่าวคือ ผู้บริหาร บุคลากร โครงสร้างการทำงาน ตลอดจนแผนการดำเนินงาน เป็นสิ่งสำคัญที่ทำให้เทศบาลตำบลดงเย็น สามารถดำเนินงานได้อย่างมีประสิทธิภาพ ขณะเดียวกันเทศบาลตำบลดงเย็นก็ได้รับปัจจัยสนับสนุนจากภายนอก ทั้งในพื้นที่ นอกพื้นที่ ซึ่งสามารถสร้างเครือข่ายการทำงานให้มีความหลากหลาย นอกจากนี้ยังมีการนำเทคโนโลยี และนวัตกรรม ต่างๆ เข้ามาเป็นส่วนในการขับเคลื่อนงานของเทศบาลภายใต้ต้นทุนที่เทศบาลมีอยู่ แต่การดำเนินการพัฒนา ของเทศบาลตำบลดงเย็น ก็ยังมีปัญหา อุปสรรค ซึ่งยังคงต้องดำเนินการแก้ไข อาทิ งบประมาณ บุคลากรที่ต้อง พัฒนาความรู้ ทักษะในกระบวนการทำงานให้สามารถดำเนินงานได้เท่าทันกับผู้บริหาร หรือปัจจัยภายนอก ไม่ว่าจะเป็นเศรษฐกิจในพื้นที่ ที่ได้รับผลกระทบจากเศรษฐกิจโลก กฎระเบียบที่ไม่เอื้อในการพัฒนาพื้นที่ การเปลี่ยนแปลงของโครงสร้างประชากร

แผนภูมิแสดงการวิเคราะห์ศักยภาพของเทศบาลตำบลดงเย็น



3.2 การประเมินสถานการณ์สภาพแวดล้อมภายนอกที่เกี่ยวข้อง

- **ปัจจัยและสถานการณ์การเปลี่ยนแปลงที่มีผลต่อการพัฒนา**

สถานการณ์การเปลี่ยนแปลง

1. การเปลี่ยนแปลงสถานะทางเศรษฐกิจ

จากวิกฤตทางเศรษฐกิจตั้งแต่ปี 2558 เป็นต้นมา เศรษฐกิจของไทยยังชะลอตัวอย่าง ต่อเนื่อง ถึงแม้ว่า GDP จะเติบโตเพิ่มขึ้นแต่ก็สวนทางกับอัตราเงินเฟ้อที่ลดลง เป็นผลมาจากสถานะเศรษฐกิจ โลกที่ปรับเปลี่ยนและมีการแข่งขันกันมากขึ้น อีกทั้งประเทศไทยโดนตัดสิทธิพิเศษทางด้านภาษี ซึ่งส่งผล กระทบต่อการส่งสินค้าออกไปต่างประเทศเพราะมีต้นทุนที่สูงขึ้น การเข้ามาลงทุนในประเทศก็ลดลง หากมอง ระบบเศรษฐกิจในระดับภูมิภาค ภาคตะวันออกเฉียงเหนือยังต้องพึ่งพาทางพาราเป็นหลัก การที่ราคายางพาราตกลงอย่าง ต่อเนื่อง ส่งผลกระทบอย่างมากต่อประชากรในพื้นที่ ทำให้มีรายได้น้อยลงไม่พอกับรายจ่าย ประชาชนจึงใช้จ่ายเงินน้อยลง ทำให้การหมุนเวียนของเงินในระบบฝืด กระทบต่อธุรกิจอื่นๆเป็นวงกว้าง เทศบาลตำบลดงเย็นในฐานะองค์กรปกครองส่วนท้องถิ่น ได้พยายามอัดฉีดการใช้จ่ายงบประมาณภาครัฐลงภายในพื้นที่ โดยการจัดทำโครงการ/กิจกรรมต่างๆเพื่อกระตุ้นเศรษฐกิจให้ดีขึ้น ส่งเสริมการค้าเงินโครงการ/กิจกรรม ที่เป็นนวัตกรรมและมีความแตกต่างเพื่อสร้างมูลค่าเพิ่มให้เกิดขึ้นกับสินค้า

2. การเปลี่ยนแปลงสถานะด้านสังคม

ในปัจจุบันเทคโนโลยีมีการพัฒนาอย่างรวดเร็วและทันสมัยมากขึ้น การติดต่อสื่อสาร ต่างๆระหว่างบุคคลจึงใช้สมาร์ตโฟนมากกว่าการพบเจอและพูดคุยกัน สภาพสังคมจึงเปลี่ยนแปลงเป็นสังคม ปัจเจกหรือเป็นส่วนตัวเพิ่มมากขึ้น ขาดการปฏิสัมพันธ์และการทำกิจกรรมร่วมกัน วิถีชีวิตมีการเปลี่ยนแปลง เชื่อมโยงกับเทคโนโลยีอย่างหลีกเลี่ยงไม่ได้ เป็นปัจจัยสำคัญที่ส่งผลต่อการดำรงชีวิตประจำวัน ทศนคติและ ค่านิยมที่แตกต่างกันไป ความสัมพันธ์ระหว่างบุคคลที่มุ่งเฉพาะเรื่องส่วนตัวมากกว่าส่วนรวม กระบวนการ เรียนรู้ต่างๆ ซึ่งสามารถเรียนรู้

และค้นคว้าได้ด้วยตนเองนอกจากการอยู่ในห้องเรียน อีกทั้งการพัฒนาบริการ ทางสาธารณสุขที่ทันสมัย สะดวก และครอบคลุมทำให้ประชาชนมีสุขภาพที่ดี มีอายุยืนจึงทำให้ประชากรวัย สูงอายุมีแนวโน้มเพิ่มขึ้นและมีสัดส่วนที่สูงเมื่อเทียบกับจำนวนประชากรทั้งหมดภายในประเทศ ส่วนประชากรกลุ่มวัย เรียนได้รับการศึกษาตามเกณฑ์ที่กำหนดและมีการย้ายไปเรียนต่างจังหวัดเพิ่มมากขึ้น เช่นเดียวกับประชากร กลุ่มทำงานที่มีการย้ายไปทำงานต่างพื้นที่เพิ่มขึ้น

3. การเปลี่ยนแปลงสถานะด้านทรัพยากรธรรมชาติและสิ่งแวดล้อม

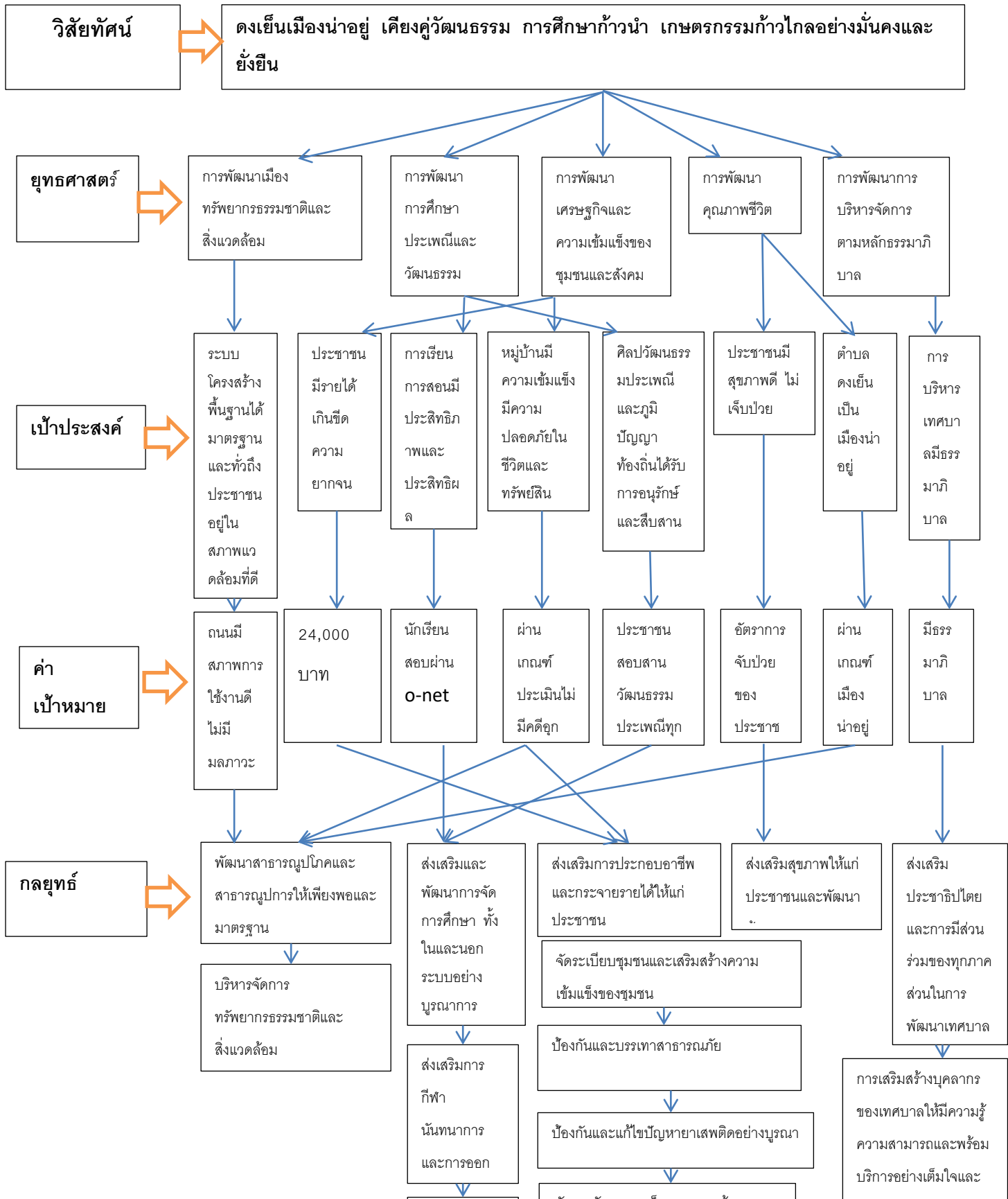
การเปลี่ยนแปลงสภาพภูมิอากาศ ไม่ว่าจะเป็นอุณหภูมิที่สูงขึ้นและลดต่ำอย่าง รวดเร็ว ฝนที่ไม่ตกตามฤดูกาล ภัยแล้งที่ยาวนาน ส่งผลซ้ำเติมให้ปัญหาทรัพยากรธรรมชาติและสิ่งแวดล้อม ทวีความรุนแรงยิ่งขึ้น มลภาวะจากการปล่อยก๊าซเรือนกระจกสู่ชั้นบรรยากาศยังเพิ่มขึ้น เป็นสาเหตุทำให้เกิด ปัญหาโลกร้อน ผลกระทบจากภัยธรรมชาติอันเกิดจากความแปรปรวนของภูมิอากาศ เช่น น้ำท่วม ภัยแล้ง หมอกควันและอากาศเย็นผิดปกติ ก่อให้เกิดความเสียหายต่อผลผลิตทางการเกษตร และส่งผลกระทบต่อภาค เศรษฐกิจและวิถีชีวิตของประชาชนในพื้นที่ตามมา อีกทั้งเมืองเกิดการขยายตัว ผลที่ตามมาคือปริมาณขยะที่ เพิ่มขึ้นจากการบริโภค แต่ได้รับการจัดการตั้งแต่ระดับครัวเรือนจึงมีอัตราที่ลดลง ในขณะที่ด้านสิ่งแวดล้อม หลายๆ เมืองได้ให้ความสำคัญและคำนึงถึงผลกระทบต่อสิ่งแวดล้อม เทศบาลตำบลดงเย็น ได้ดำเนินการอย่าง ต่อเนื่อง โดยการอนุรักษ์ทรัพยากรธรรมชาติ ตลอดจนการบริหารงานในองค์กรได้นำเทคโนโลยีมาประยุกต์ใช้เพื่อลดการใช้กระดาษและพลังงาน อื่นๆ

4. การเปลี่ยนแปลงด้านการเมืองการปกครอง

จากปัญหาทางด้านการเมืองของประเทศในปัจจุบัน ทำให้ประชาชนเกิดการตื่นตัว ในการเข้ามามีส่วนร่วมทางการเมืองตามกระบวนการประชาธิปไตยมากขึ้นอย่างชัดเจน เช่น การชุมนุม แสดงออกทางการเมือง/การเรียกร้องเวทีเสวนาต่างๆ และเรื่องที่น่าจับตามองที่สุดคือ การร่างรัฐธรรมนูญ ฉบับใหม่ ซึ่งจะส่งผลกระทบต่อประชาชนทุกคนในประเทศ เพราะรัฐธรรมนูญเป็นกฎหมายสูงสุดที่ใช้ในการปกครอง ประเทศ สำหรับเรื่องการปกครองท้องถิ่นก็ได้รับบุไว้ใน

รัฐธรรมนูญ มีประเด็นที่น่าสนใจในเรื่องของรูปแบบการ ปกครองท้องถิ่นจะยังคงในรูปแบบเดิมคือ อบจ. เทศบาล อบต. และรูปแบบพิเศษ หรือจะมีการปรับปรุง/เปลี่ยนแปลงเป็นรูปแบบอื่น อีกทั้งกฎหมายที่ใช้ในการบริหารงาน เช่น การบริหารงานบุคคลที่มีการจำกัด งบประมาณค่าใช้จ่าย หรือการถ่ายโอนภารกิจซึ่งจะถ่ายโอนเฉพาะภารกิจ แต่ขาด งบประมาณและบุคลากรมา สนับสนุนการปฏิบัติงาน เป็นประเด็นที่ยังคงต้องติดตามและพิจารณาต่อไป

แผนผังยุทธศาสตร์ (Strategic Map)



ยุทธศาสตร์การพัฒนา	แนวทางการพัฒนา	หน่วยงานรับผิดชอบ
1. ยุทธศาสตร์การพัฒนาการเมืองทรัพยากรธรรมชาติและสิ่งแวดล้อม	1.1 การพัฒนาสาธารณูปโภคและสาธารณูปการ ให้เพียงพอและมาตรฐาน	กองช่าง
	1.2 การบริหารจัดการทรัพยากรธรรมชาติและสิ่งแวดล้อม	กองช่าง/กองสาธารณสุขฯ
2. ยุทธศาสตร์พัฒนาการศึกษา ประเพณีและวัฒนธรรม	2.1 ส่งเสริมและพัฒนากิจการศึกษ ทั้งในและนอกระบบอย่างบูรณาการ	กองการศึกษา
	2.2 ส่งเสริมการกีฬา นันทนาการ	กองการศึกษา
	2.3 ส่งเสริมศาสนาและอนุรักษ์ประเพณี วัฒนธรรมและภูมิปัญญาท้องถิ่น	สำนักปลัด/กองการศึกษา
3. ยุทธศาสตร์พัฒนาด้านเศรษฐกิจและความเข้มแข็งของชุมชนและสังคม	3.1 ส่งเสริมอาชีพให้แก่ประชาชนและสนับสนุนกลุ่มองค์กรการเกษตรและองค์กรภาคประชาชน	สำนักปลัด
	3.2 จัดระเบียบชุมชนและเสริมสร้างความเข้มแข็งของชุมชน	สำนักปลัด
	3.3 ป้องกันและบรรเทาสาธารณภัย	สำนักปลัด
	3.4 ป้องกันและแก้ไขปัญหาเสพติดอย่างบูรณาการ	สำนักปลัด/กองสาธารณสุขฯ
	3.5 พัฒนาศักยภาพของเด็ก เยาวชน ผู้พิการผู้สูงอายุสตรีและผู้ด้อยโอกาส และจัดให้มีการสังคมสงเคราะห์	สำนักปลัด

4. ยุทธศาสตร์การพัฒนาคุณภาพชีวิต	4.1 การส่งเสริมสุขภาพให้แก่ประชาชนและพัฒนาด้านสาธารณสุขมูลฐาน	กองสาธารณสุขฯ
5. ยุทธศาสตร์การบริหารจัดการตามหลักธรรมาภิบาล	5.1 ส่งเสริมประชาธิปไตยและกระบวนการมีส่วนร่วมของทุกภาคส่วนในการพัฒนาเทศบาล	สำนักปลัด/ กองวิชาการฯ / กองสาธารณสุขฯ กองการศึกษา / กองช่าง / กองคลัง
	5.2 การเสริมสร้างบุคลากรของเทศบาลให้มีความรู้ความสามารถและมีความพร้อมบริการอย่างเต็มใจและทุ่มเท	สำนักปลัด/ กองวิชาการฯ/ กองสาธารณสุขฯ กองการศึกษา/ กองช่าง/ กองคลัง
	5.3 เพิ่มประสิทธิภาพการบริหารจัดการและจัดหาวัสดุครุภัณฑ์ เครื่องมือเครื่องใช้เทคโนโลยีที่มีประสิทธิภาพให้เพียงพอต่อการให้บริการประชาชน	สำนักปลัด / กองวิชาการฯ / กองสาธารณสุขฯ กองการศึกษา/ กองช่าง / กองคลัง

บัญชีสรุปโครงการพัฒนา
แผนพัฒนาท้องถิ่น พ.ศ.2566-2570
เทศบาลตำบลดงเย็น อำเภอเมืองมุกดาหาร จังหวัดมุกดาหาร

ยุทธศาสตร์	ปี 2566		ปี 2567		ปี 2568		ปี 2569		ปี 2570		รวม 5 ปี	
	จำนวนโครงการ	งบประมาณ (บาท)	จำนวนโครงการ	งบประมาณ (บาท)	จำนวนโครงการ	งบประมาณ (บาท)	จำนวนโครงการ	งบประมาณ (บาท)	จำนวนโครงการ	งบประมาณ (บาท)	จำนวนโครงการ	งบประมาณ (บาท)
1. ยุทธศาสตร์การพัฒนาเมือง ทรัพยากรธรรมชาติและสิ่งแวดล้อม												
1.1 แผนงานอุตสาหกรรมและการโยธา	53	104,308,000	53	104,308,000	53	104,308,000	53	104,308,000	53	104,308,000	265	521,540,000
รวม	53	104,308,000	53	104,308,000	53	104,308,000	53	104,308,000	53	104,308,000	265	521,540,000
2. ยุทธศาสตร์การพัฒนาศึกษา ประเพณีและวัฒนธรรม												
2.1 แผนงานการศึกษา	57	22,567,489	57	22,567,489	57	22,567,489	57	22,567,489	57	22,567,489	285	112,837,445
2.2 แผนงานการศาสนา วัฒนธรรมและนันทนาการ	14	14,140,000	14	14,140,000	14	14,140,000	14	14,140,000	14	14,140,000	70	70,700,000
รวม	71	36,707,489	71	36,707,489	71	36,707,489	71	36,707,489	71	36,707,489	355	183,537,445
3. ยุทธศาสตร์การพัฒนาด้านเศรษฐกิจและความเข้มแข็งของชุมชนและสังคม												
3.1 แผนงานบริหารงานทั่วไป	4	345,000	4	345,000	4	345,000	4	345,000	4	345,000	20	1,725,000
3.2 แผนงานสถิติและวิชาการ	2	35,000	2	35,000	2	35,000	2	35,000	2	35,000	10	175,000

3.3 แผนงานบริหารงาน คลัง	1	300,000	1	300,000	1	300,000	1	300,000	1	300,000	5	1,500,000
3.4 แผนงานรักษาความ สงบภายใน	9	250,000	9	250,000	9	250,000	9	250,000	9	250,000	45	1,250,000
3.5 แผนงานสังคม สงเคราะห์	11	13,071,200	11	13,071,200	11	13,071,200	11	13,071,200	11	13,071,200	55	65,356,000
3.6 แผนงานการเกษตร	10	250,000	10	250,000	10	250,000	10	250,000	10	250,000	50	1,250,000
รวม	37	14,251,200	37	14,251,200	37	14,251,200	37	14,251,200	37	14,251,200	185	71,256,000
4. ยุทธศาสตร์การพัฒนาคุณภาพชีวิต												
4.1 แผนงานสาธารณสุข	20	1,502,100	20	1,502,100	20	1,502,100	20	1,502,100	20	1,502,100	100	7,510,500
รวม	20	1,502,100	20	1,502,100	20	1,502,100	20	1,502,100	20	1,502,100	100	7,510,500
5. ยุทธศาสตร์การบริหารจัดการตามหลักธรรมาภิบาล												
5.1 แผนงานบริหารงาน ทั่วไป	2	1,200,000	2	1,200,000	2	1,200,000	2	1,200,000	2	1,200,000	10	6,000,000
5.2 แผนงานวางแผนสถิติ และวิชาการ	4	105,000	4	105,000	4	105,000	4	105,000	4	105,000	20	525,000
รวม	6	1,305,000	6	1,305,000	6	1,305,000	6	1,305,000	6	1,305,000	30	6,525,000
รวมทั้งสิ้น	187	147,115,789	187	147,115,789	187	147,115,789	187	147,115,789	187	147,115,789	935	735,578,945

บัญชีสรุปโครงการพัฒนา
ที่นำมาจากแผนพัฒนาหมู่บ้านและแผนชุมชน
เทศบาลตำบลดงเย็น อำเภอเมือง จังหวัดมุกดาหาร

โครงการพัฒนาที่นำมาจาก แผนพัฒนาหมู่บ้าน และ แผนพัฒนาชุมชน	ปี 2566		ปี 2567		ปี 2568		ปี 2569		ปี 2570		รวม 5 ปี	
	จำนวน โครงการ	งบประมาณ (บาท)	จำนวน โครงการ	งบประมาณ (บาท)	จำนวน โครงการ	งบประมาณ (บาท)	จำนวน โครงการ	งบประมาณ (บาท)	จำนวน โครงการ	งบประมาณ (บาท)	จำนวน โครงการ	งบประมาณ (บาท)
	62	28,350,000	-	-	-	-	-	-	-	-	62	28,350,000
รวมทั้งสิ้น	62	28,350,000	-	-	-	-	-	-	-	-	62	28,350,000

รายละเอียดโครงการพัฒนา
แผนพัฒนาท้องถิ่น (พ.ศ.2566-2570)

แบบ ผ.02

เทศบาลตำบลดงเย็น อำเภอเมืองมุกดาหาร จังหวัดมุกดาหาร

ก.ยุทธศาสตร์จังหวัดที่ 4 การพัฒนาเมืองและชุมชนน่าอยู่อย่างยั่งยืน

ข.ยุทธศาสตร์การพัฒนาขององค์กรปกครองส่วนท้องถิ่นในเขตจังหวัดมุกดาหาร เสริมสร้างท้องถิ่นเมืองน่าอยู่

1. ยุทธศาสตร์การพัฒนาเมืองทรัพยากรธรรมชาติและสิ่งแวดล้อม

1.1 แผนงานอุตสาหกรรมและการโยธา

ที่	โครงการ	วัตถุประสงค์	เป้าหมาย (ผลผลิตของโครงการ)	งบประมาณและที่มา					ตัวชี้วัด (KPI)	ผลลัพธ์ที่ คาดว่าจะ ได้รับ	หน่วยงานที่ รับผิดชอบ
				พ.ศ.2566 (บาท)	พ.ศ.2567 (บาท)	พ.ศ.2568 (บาท)	พ.ศ.2569 (บาท)	พ.ศ.2570 (บาท)			
1	โครงการขุดลอกห้วยนาบง บ้านโคกตะแบง ม.5	เพื่อแก้ปัญหา อุทกภัยและ ภัยแล้ง	ขุดลอกลำห้วยกว้าง 7 เมตร ยาว 750 เมตร ลึกเฉลี่ย 3.00 เมตร หรือพื้นที่ไม่น้อยกว่า 5,250 ตร.ม. ปริมาณดินขุดไม่ น้อยกว่า 12,375 ลบ.ม.	500,000	500,000	500,000	500,000	500,000	พื้นที่ ตรม.	เพื่อ แก้ปัญหา อุทกภัยและ ภัยแล้ง	กองช่าง
2	โครงการก่อสร้างคลองระบาย น้ำระบบท่อ คสล.(หน้าศาลา ประชาคม-หนองผือ) บ้าน โคกขามเลียน	เพื่อป้องกันน้ำ ท่วมขัง	ก่อสร้างคลองระบายน้ำระบบ ท่อ คสล.Ø0.40x1.00 ม. ยาว 330 ม. พร้อมบ่อ ขนาด 0.80x0.80x0.80 ม. จำนวน 13 บ่อ	500,000	500,000	500,000	500,000	500,000	ระยะทาง เมตร	เพื่อป้องกัน น้ำท่วมขัง	กองช่าง
3	โครงการก่อสร้างคลองระบาย น้ำระบบท่อ คสล.(ทางเข้า รร. บ้านสามข้าว) บ้านสามข้าว ม.4	เพื่อป้องกันน้ำ ท่วมขัง	ก่อสร้างคลองระบายน้ำระบบ ท่อ คสล.Ø0.40x1.00 ม. ยาว 240 ม. พร้อมบ่อ ขนาด 0.80x0.80x0.80 ม. จำนวน 9 บ่อ	363,000	363,000	363,000	363,000	363,000	ระยะทาง เมตร	เพื่อป้องกัน น้ำท่วมขัง	กองช่าง
รวม 3 โครงการ				1,363,000	1,363,000	1,363,000	1,363,000	1,363,000	-	-	

รายละเอียดโครงการพัฒนา
แผนพัฒนาท้องถิ่น (พ.ศ.2566-2570)

แบบ ผ.02

เทศบาลตำบลดงเย็น อำเภอเมืองมุกดาหาร จังหวัดมุกดาหาร

ก.ยุทธศาสตร์จังหวัดที่ 4 การพัฒนาเมืองและชุมชนน่าอยู่อย่างยั่งยืน

ข.ยุทธศาสตร์การพัฒนาขององค์กรปกครองส่วนท้องถิ่นในเขตจังหวัดมุกดาหาร เสริมสร้างท้องถิ่นเมืองน่าอยู่

1. ยุทธศาสตร์การพัฒนาเมืองทรัพยากรธรรมชาติและสิ่งแวดล้อม

1.1 แผนงานอุตสาหกรรมและการโยธา

ที่	โครงการ	วัตถุประสงค์	เป้าหมาย (ผลผลิตของโครงการ)	งบประมาณและที่มา					ตัวชี้วัด (KPI)	ผลลัพธ์ที่ คาดว่าจะ ได้รับ	หน่วยงานที่ รับผิดชอบ
				พ.ศ.2566 (บาท)	พ.ศ.2567 (บาท)	พ.ศ.2568 (บาท)	พ.ศ.2569 (บาท)	พ.ศ.2570 (บาท)			
4	โครงการก่อสร้างคลองระบาย น้ำระบบท่อ คสล.(ข้าง รร. บ้านสามข้าว-ออกนาหนองยาง) บ้านดอนสวรรค์ ม.10	เพื่อป้องกันน้ำ ท่วมขัง	ก่อสร้างคลองระบายน้ำระบบ ท่อ คสล. Ø0.40x1.00 ม. ยาว 330 ม. พร้อมบ่อ ขนาด 0.80x0.80x0.80 ม. จำนวน 13 บ่อ	500,000	500,000	500,000	500,000	500,000	ระยะทาง เมตร	เพื่อป้องกัน น้ำท่วมขัง	กองช่าง
5	โครงการก่อสร้างคลองระบาย น้ำระบบท่อ คสล.(ช่วงกลาง หมู่บ้าน) บ้านภูทอง หมู่ที่ 13	เพื่อป้องกันน้ำ ท่วมขัง	ก่อสร้างคลองระบายน้ำระบบ ท่อ คสล. Ø0.40x1.00 ม. ยาว 330 ม. พร้อมบ่อ ขนาด 0.80x0.80x0.80 ม. จำนวน 13 บ่อ	500,000	500,000	500,000	500,000	500,000	ระยะทาง เมตร	เพื่อป้องกัน น้ำท่วมขัง	กองช่าง
6	โครงการก่อสร้างคลองระบาย น้ำระบบท่อ คสล. (ช่วงหน้า เพื่อป้องกันน้ำท่วมขังกองทุน) บ้านโพนสว่าง	เพื่อป้องกันน้ำ ท่วมขัง	ก่อสร้างคลองระบายน้ำระบบ ท่อ คสล. Ø0.40x1.00 ม. ยาว 330 ม. พร้อมบ่อ ขนาด 0.80x0.80x0.80 ม. จำนวน 13 บ่อ	500,000	500,000	500,000	500,000	500,000	ระยะทาง เมตร	เพื่อป้องกัน น้ำท่วมขัง	กองช่าง
รวม 3 โครงการ				1,500,000	1,500,000	1,500,000-	1,500,000-	1,500,000-	-	-	

รายละเอียดโครงการพัฒนา
แผนพัฒนาท้องถิ่น (พ.ศ.2566-2570)

แบบ ผ.02

เทศบาลตำบลดงเย็น อำเภอเมืองมุกดาหาร จังหวัดมุกดาหาร

ก.ยุทธศาสตร์จังหวัดที่ 4 การพัฒนาเมืองและชุมชนน่าอยู่อย่างยั่งยืน

ข.ยุทธศาสตร์การพัฒนาขององค์กรปกครองส่วนท้องถิ่นในเขตจังหวัดมุกดาหาร เสริมสร้างท้องถิ่นเมืองน่าอยู่

1. ยุทธศาสตร์การพัฒนาเมืองทรัพยากรธรรมชาติและสิ่งแวดล้อม

1.1 แผนงานอุตสาหกรรมและการโยธา

ที่	โครงการ	วัตถุประสงค์	เป้าหมาย (ผลผลิตของโครงการ)	งบประมาณและที่มา					ตัวชี้วัด (KPI)	ผลลัพธ์ที่ คาดว่าจะ ได้รับ	หน่วยงานที่ รับผิดชอบ
				พ.ศ.2566 (บาท)	พ.ศ.2567 (บาท)	พ.ศ.2568 (บาท)	พ.ศ.2569 (บาท)	พ.ศ.2570 (บาท)			
7	โครงการก่อสร้างท่อลอด เหลี่ยม คสล.(ทดแทนท่อ ระบายน้ำ) ถนนลาดยาง สาย บ้านโพนสว่าง-หนองขามเลียน หมู่ที่ 6	เพื่อเปิดทาง ระบายน้ำ แก้ไข ปัญหาอุทกภัย น้ำท่วมซึ่งเป็น เวลานาน	ก่อสร้างท่อลอดเหลี่ยม คสล.(ทดแทนท่อระบายน้ำ) ขนาดกว้าง 2.10 เมตร สูง 2.10 เมตร ยาว 10 เมตร ชนิด 3 ช่องทาง จำนวน 1 แห่ง	900,000	900,000	900,000	900,000	900,000	ระยะทาง เมตร	เพื่อเปิดทาง ระบายน้ำ แก้ไขปัญหา อุทกภัย น้ำ ท่วมซึ่งเป็น เวลานาน	กองช่าง
8	ก่อสร้างท่อลอดเหลี่ยม คสล. (ทดแทนท่อระบายน้ำ) ถนนลาดยาง สายบ้านดงเย็น- บ้านโพนสว่าง ช่วงสองขาม เลียน หมู่ที่ 14	เพื่อเปิดทาง ระบายน้ำ แก้ไข ปัญหาอุทกภัย น้ำท่วมซึ่งเป็น เวลานาน	ก่อสร้างท่อลอดเหลี่ยม คสล.(ทดแทนท่อระบายน้ำ) ขนาดกว้าง 2.10 เมตร สูง 2.10 เมตร ยาว 10 เมตร ชนิด 3 ช่องทาง จำนวน 1 แห่ง	900,000	900,000	900,000	900,000	900,000	ระยะทาง เมตร	เพื่อเปิดทาง ระบายน้ำ แก้ไขปัญหา อุทกภัย น้ำ ท่วมซึ่งเป็น เวลานาน	กองช่าง
9	ก่อสร้างฝายน้ำล้น แบบ มข 2527 กั้นห้วยถ้ำเต่า(ตอนล่าง) บ้านโนนสวรรค์ หมู่ที่ 11	เพื่อลดความ เสียหายของ พื้นที่การเกษตร	ก่อสร้างฝายน้ำล้น มข.2527 กว้าง 12.00 เมตร สันฝาย สูง 2.00 เมตร ผนังข้าง 3.50 เมตร	630,000	630,000	630,000	630,000	630,000	พื้นที่ ตร.ม	เพื่อลดความ เสียหายของ พื้นที่ การเกษตร	กองช่าง
รวม 3 โครงการ				2,430,000	2,430,000	2,430,000	2,430,000	2,430,000	-	-	

รายละเอียดโครงการพัฒนา
แผนพัฒนาท้องถิ่น (พ.ศ.2566-2570)

แบบ ผ.02

เทศบาลตำบลดงเย็น อำเภอเมืองมุกดาหาร จังหวัดมุกดาหาร

ก.ยุทธศาสตร์จังหวัดที่ 4 การพัฒนาเมืองและชุมชนน่าอยู่อย่างยั่งยืน

ข.ยุทธศาสตร์การพัฒนาขององค์กรปกครองส่วนท้องถิ่นในเขตจังหวัดมุกดาหาร เสริมสร้างท้องถิ่นเมืองน่าอยู่

1. ยุทธศาสตร์การพัฒนาเมืองทรัพยากรธรรมชาติและสิ่งแวดล้อม

1.1 แผนงานอุตสาหกรรมและการโยธา

ที่	โครงการ	วัตถุประสงค์	เป้าหมาย (ผลผลิตของโครงการ)	งบประมาณและที่มา					ตัวชี้วัด (KPI)	ผลลัพธ์ที่คาดว่าจะได้รับ	หน่วยงานที่รับผิดชอบ
				พ.ศ.2566 (บาท)	พ.ศ.2567 (บาท)	พ.ศ.2568 (บาท)	พ.ศ.2569 (บาท)	พ.ศ.2570 (บาท)			
10	ก่อสร้างฝายน้ำล้น แบบ มข 2527 กั้นลำห้วยสองแคว บ้านดอนสวรรค์ หมู่ที่ 10	เพื่อลดความเสียหายของพื้นที่การเกษตรในช่วงฤดูแล้งและหน้าฝน	ก่อสร้างฝายน้ำล้น มข 2527 กว้าง 14 เมตร สันฝายสูง 2.00 เมตร ผนังข้าง 3.50 เมตร	680,000	680,000	680,000	680,000	680,000	พื้นที่ตรม.	เพื่อลดความเสียหายของพื้นที่การเกษตรในช่วงฤดูแล้งและหน้าฝน	กองช่าง
11	ก่อสร้างฝายน้ำล้น แบบ มข 2527 กั้นลำห้วยภูอั้งคะฮาด บ้านโคกตะแบง หมู่ที่ 5	เพื่อลดความเสียหายของพื้นที่การเกษตรในช่วงฤดูแล้งและหน้าฝน	ก่อสร้างฝายน้ำล้น มข 2527 กว้าง 8 เมตร สันฝายสูง 1.50 เมตร ผนังข้าง 3.00 เมตร จำนวน 1 แห่ง	500,000	500,000	500,000	500,000	500,000	พื้นที่ตรม.	เพื่อลดความเสียหายของพื้นที่การเกษตรในช่วงฤดูแล้งและหน้าฝน	กองช่าง
12	โครงการก่อสร้างท่อลอดเหลี่ยม คสล.(ทดแทนท่อระบายน้ำ) ถนนลูกรังสายบ้านคำบัง หมู่ที่ 9-พื้นที่การเกษตรห้วยทราย	เพื่อลดความเสียหายของพื้นที่การเกษตรในช่วงฤดูแล้งและหน้าฝน	ก่อสร้างท่อลอดเหลี่ยม คสล. (ทดแทนท่อระบายน้ำ)ขนาดกว้าง 1.8 ม. สูง 1.80 ม. ยาว 6 เมตร ชนิด 3 ช่องทาง จำนวน 1 แห่ง	450,000	450,000	450,000	450,000	450,000	ระยะทางเมตร	เพื่อลดความเสียหายของพื้นที่การเกษตรในช่วงฤดูแล้งและหน้าฝน	กองช่าง
รวม 3 โครงการ				1,630,000	1,630,000	1,630,000	1,630,000	1,630,000	-	-	

รายละเอียดโครงการพัฒนา
แผนพัฒนาท้องถิ่น (พ.ศ.2566-2570)

แบบ ผ.02

เทศบาลตำบลดงเย็น อำเภอเมืองมุกดาหาร จังหวัดมุกดาหาร

ก.ยุทธศาสตร์จังหวัดที่ 4 การพัฒนาเมืองและชุมชนน่าอยู่อย่างยั่งยืน

ข.ยุทธศาสตร์การพัฒนาขององค์กรปกครองส่วนท้องถิ่นในเขตจังหวัดมุกดาหาร เสริมสร้างท้องถิ่นเมืองน่าอยู่

1. ยุทธศาสตร์การพัฒนาเมืองทรัพยากรธรรมชาติและสิ่งแวดล้อม

1.1 แผนงานอุตสาหกรรมและการโยธา

ที่	โครงการ	วัตถุประสงค์	เป้าหมาย (ผลผลิตของโครงการ)	งบประมาณและที่มา					ตัวชี้วัด (KPI)	ผลลัพธ์ที่คาดว่าจะได้รับ	หน่วยงานที่รับผิดชอบ
				พ.ศ.2566 (บาท)	พ.ศ.2567 (บาท)	พ.ศ.2568 (บาท)	พ.ศ.2569 (บาท)	พ.ศ.2570 (บาท)			
13	โครงการก่อสร้างท่อลอดเหล็กม คสล.(ทดแทนท่อระบายน้ำ)ถนนลูกรังสายบ้านโคกตะแบง หมู่ที่ 5 – สองห้วยช้างมัน	เพื่อลดความเสียหายของพื้นที่การเกษตรในช่วงฤดูแล้งและหน้าฝน	ก่อสร้างท่อลอดเหล็กม คสล.(ทดแทนท่อระบายน้ำ)ขนาดกว้าง 1.8 ม. สูง 1.80 ม. ยาว 6 เมตร ชนิด 2 ช่องทาง จำนวน 1 แห่ง	356,000	356,000	356,000	356,000	356,000	ระยะทางเมตร	เพื่อลดความเสียหายของพื้นที่การเกษตรในช่วงฤดูแล้งและหน้าฝน	กองช่าง
14	โครงการก่อสร้างท่อลอดเหล็กม คสล.(ทดแทนท่อระบายน้ำ)ถนนลูกรัง สายบ้านนาทอง หมู่ที่ 12-นาไกล	เพื่อลดความเสียหายของพื้นที่การเกษตรในช่วงฤดูแล้งและหน้าฝน	ก่อสร้างท่อลอดเหล็กม คสล.(ทดแทนท่อระบายน้ำ)ขนาดกว้าง 1.8 ม. สูง 1.80 ม. ยาว 6 เมตร ชนิด 3 ช่องทาง จำนวน 1 แห่ง	450,000	450,000	450,000	450,000	450,000	ระยะทางเมตร	เพื่อลดความเสียหายของพื้นที่การเกษตรในช่วงฤดูแล้งและหน้าฝน	กองช่าง
15	โครงการก่อสร้างท่อลอดเหล็กม คสล.(ทดแทนท่อระบายน้ำ) ถนนลูกรังสายบ้านดงเย็น หมู่ที่ 1 หนองสิม	เพื่อลดความเสียหายของพื้นที่การเกษตรในช่วงฤดูแล้งและหน้าฝน	ก่อสร้างท่อลอดเหล็กม คสล.(ทดแทนท่อระบายน้ำ)ขนาดกว้าง 1.8 ม. สูง 1.80 ม. ยาว 6 เมตร ชนิด 2 ช่องทาง จำนวน 1 แห่ง	356,000	356,000	356,000	356,000	356,000	ระยะทางเมตร	เพื่อลดความเสียหายของพื้นที่การเกษตรในช่วงฤดูแล้งและหน้าฝน	กองช่าง
รวม 3 โครงการ				1,162,000	1,162,000	1,162,000	1,162,000	1,162,000	-	-	

รายละเอียดโครงการพัฒนา
แผนพัฒนาท้องถิ่น (พ.ศ.2566-2570)

แบบ ผ.02

เทศบาลตำบลดงเย็น อำเภอเมืองมุกดาหาร จังหวัดมุกดาหาร

ก.ยุทธศาสตร์จังหวัดที่ 4 การพัฒนาเมืองและชุมชนน่าอยู่อย่างยั่งยืน

ข.ยุทธศาสตร์การพัฒนาขององค์กรปกครองส่วนท้องถิ่นในเขตจังหวัดมุกดาหาร เสริมสร้างท้องถิ่นเมืองน่าอยู่

1. ยุทธศาสตร์การพัฒนาเมืองทรัพยากรธรรมชาติและสิ่งแวดล้อม

1.1 แผนงานอุตสาหกรรมและการโยธา

ที่	โครงการ	วัตถุประสงค์	เป้าหมาย (ผลผลิตของโครงการ)	งบประมาณและที่มา					ตัวชี้วัด (KPI)	ผลลัพธ์ที่ คาดว่าจะ ได้รับ	หน่วยงานที่ รับผิดชอบ
				พ.ศ.2566 (บาท)	พ.ศ.2567 (บาท)	พ.ศ.2568 (บาท)	พ.ศ.2569 (บาท)	พ.ศ.2570 (บาท)			
16	โครงการก่อสร้างระบบ ประปาหมู่บ้านแบบบาดาล ขนาดใหญ่ บ้านโคกตะแบง หมู่ที่ 5	เพื่อให้ ประชาชนมีน้ำ ใช้อย่างเพียงพอ และทั่วถึง	ก่อสร้างระบบประปาหมู่บ้าน แบบบาดาลขนาดใหญ่ จำนวน 1 แห่ง	2,788,000	2,788,000	2,788,000	2,788,000	2,788,000	แห่ง	เพื่อให้ ประชาชนมี น้ำใช้อย่าง เพียงพอและ ทั่วถึง	กองช่าง
17	โครงการขยายเขตระบบ ประปาหมู่บ้านโพนสว่าง หมู่ ที่ 6	เพื่อให้ ประชาชนมีน้ำ ใช้อย่างเพียงพอ และทั่วถึง	วางท่อเมนตประปาหมู่บ้าน วางท่อ PVCØ 2 นิ้วชั้น 8.5 ชนิดปลายบาน ยาว 3,000 เมตร พร้อมอุปกรณ์ที่จำเป็น	500,000	500,000	500,000	500,000	500,000	ระยะทาง เมตร	เพื่อให้ ประชาชนมี น้ำใช้อย่าง เพียงพอและ ทั่วถึง	กองช่าง
18	โครงการขยายเขตระบบ ประปาหมู่บ้านดอนสวรรค์ หมู่ที่ 10	เพื่อให้ ประชาชนมีน้ำ ใช้อย่างเพียงพอ และทั่วถึง	วางท่อเมนตประปาหมู่บ้าน วางท่อ PVCØ 2 นิ้วชั้น 8.5 ชนิดปลายบาน ยาว 3,200 เมตร พร้อมอุปกรณ์ที่จำเป็น	500,000	500,000	500,000	500,000	500,000	ระยะทาง เมตร	เพื่อให้ ประชาชนมี น้ำใช้อย่าง เพียงพอและ ทั่วถึง	กองช่าง
รวม 3 โครงการ				3,788,000	3,788,000	3,788,000	3,788,000	3,788,000-	-	-	

รายละเอียดโครงการพัฒนา
แผนพัฒนาท้องถิ่น (พ.ศ.2566-2570)

แบบ ผ.02

เทศบาลตำบลดงเย็น อำเภอเมืองมุกดาหาร จังหวัดมุกดาหาร

ก.ยุทธศาสตร์จังหวัดที่ 4 การพัฒนาเมืองและชุมชนน่าอยู่อย่างยั่งยืน

ข.ยุทธศาสตร์การพัฒนาขององค์กรปกครองส่วนท้องถิ่นในเขตจังหวัดมุกดาหาร เสริมสร้างท้องถิ่นเมืองน่าอยู่

1. ยุทธศาสตร์การพัฒนาเมืองทรัพยากรธรรมชาติและสิ่งแวดล้อม

1.1 แผนงานอุตสาหกรรมและการโยธา

ที่	โครงการ	วัตถุประสงค์	เป้าหมาย (ผลผลิตของโครงการ)	งบประมาณและที่มา					ตัวชี้วัด (KPI)	ผลลัพธ์ที่ คาดว่าจะ ได้รับ	หน่วยงานที่ รับผิดชอบ
				พ.ศ.2566 (บาท)	พ.ศ.2567 (บาท)	พ.ศ.2568 (บาท)	พ.ศ.2569 (บาท)	พ.ศ.2570 (บาท)			
19	โครงการขยายเขตระบบ ประปาหมู่บ้านสามชัย หมู่ที่ 4	เพื่อให้ ประชาชนมีน้ำ ใช้อย่าง เพียงพอและ ทั่วถึง	วางท่อเมนตึประปาหมู่บ้าน วางท่อ PVCØ 2 นิ้วชั้น 8.5 ชนิดปลายบาน ยาว 3,200 เมตร พร้อมอุปกรณ์ที่จำเป็น	500,000	500,000	500,000	500,000	500,000	ระยะทาง เมตร	เพื่อให้ ประชาชนมี น้ำใช้อย่าง เพียงพอและ ทั่วถึง	กองช่าง
20	โครงการก่อสร้างธนาคารน้ำใต้ ดิน(ระบบปิด)บ้านดงเย็น หมู่ ที่ 1-คุ้มสุขสำราญ	แก้ไขปัญหา น้ำท่วมขัง	ก่อสร้างธนาคารน้ำใต้ดิน (ระบบปิด) ร่องน้ำไรท่อ ขนาด 0.50x0.60x600 ม.บ่อผันน้ำ ลงดินขนาด 0.80x0.80x1.20 ม. จำนวน 12 บ่อ	476,000	476,000	476,000	476,000	476,000	จำนวน บ่อ	แก้ไขปัญหา น้ำท่วมขัง	กองช่าง
21	โครงการขุดลอกห้วยสองนางดง บ้านโพนสว่าง หมู่ที่ 14	เพื่อกักเก็บน้ำ ไว้ใช้ในการทำ การเกษตร	ขุดลอกลำห้วยกว้าง 11 เมตร ยาว 300 เมตร ลึกเฉลี่ย 3.00 เมตร หรือพื้นที่ 3,300 ตรม. ปริมาณดินขุดไม่น้อยกว่า 7,200 ลบ.ม	332,000	332,000	332,000	332,000	332,000	ปริมาณ ดินขุด	เพื่อกักเก็บ น้ำไว้ใช้ใน การทำ การเกษตร	กองช่าง
รวม 3 โครงการ				1,308,000	1,308,000	1,308,000	1,308,000	1,308,000	-	-	

รายละเอียดโครงการพัฒนา
แผนพัฒนาท้องถิ่น (พ.ศ.2566-2570)

แบบ ผ.02

เทศบาลตำบลดงเย็น อำเภอเมืองมุกดาหาร จังหวัดมุกดาหาร

ก.ยุทธศาสตร์จังหวัดที่ 4 การพัฒนาเมืองและชุมชนน่าอยู่อย่างยั่งยืน

ข.ยุทธศาสตร์การพัฒนาขององค์กรปกครองส่วนท้องถิ่นในเขตจังหวัดมุกดาหาร เสริมสร้างท้องถิ่นเมืองน่าอยู่

1. ยุทธศาสตร์การพัฒนาเมืองทรัพยากรธรรมชาติและสิ่งแวดล้อม

1.1 แผนงานอุตสาหกรรมและการโยธา

ที่	โครงการ	วัตถุประสงค์	เป้าหมาย (ผลผลิตของโครงการ)	งบประมาณและที่มา					ตัวชี้วัด (KPI)	ผลลัพธ์ที่ คาดว่าจะ ได้รับ	หน่วยงานที่ รับผิดชอบ
				พ.ศ.2566 (บาท)	พ.ศ.2567 (บาท)	พ.ศ.2568 (บาท)	พ.ศ.2569 (บาท)	พ.ศ.2570 (บาท)			
22	โครงการขุดลอกห้วยสองปง เปือย(นาตง) บ้านโพนสว่าง หมู่ที่ 14	เพื่อกักเก็บน้ำ ไว้ใช้ในการทำ การเกษตร	ขุดลอกลำห้วยกว้าง 10 เมตร ยาว 325 เมตร ลึกเฉลี่ย 3.00 เมตร หรือพื้นที่ 3,250 ตรม. ปริมาณดินขุดไม่น้อยกว่า 6,825 ลบ.ม	318,000	318,000	318,000	318,000	318,000	ปริมาณ ดินขุด	เพื่อกักเก็บ น้ำไว้ใช้ใน การทำ การเกษตร	กองช่าง
23	โครงการขุดลอกห้วยแก้งครก บ้านโคกตะแบง หมู่ที่ 5	เพื่อกักเก็บน้ำ ไว้ใช้ในการทำ การเกษตร	ขุดลอกลำห้วยกว้าง 15 เมตร ยาว 260 เมตร ลึกเฉลี่ย 3.50 เมตร หรือพื้นที่ 3,900 ตรม. ปริมาณดินขุดไม่น้อยกว่า 10,465 ลบ.ม	465,000	465,000	465,000	465,000	465,000	ปริมาณ ดินขุด	เพื่อกักเก็บ น้ำไว้ใช้ใน การทำ การเกษตร	กองช่าง
24	โครงการขุดลอกห้วยค่านา แพง บ้านดงเย็น หมู่ที่ 1	เพื่อกักเก็บน้ำ ไว้ใช้ในการทำ การเกษตร	ขุดลอกลำห้วยกว้าง 25 เมตร ยาว 150 เมตร ลึกเฉลี่ย 3.50 เมตร หรือพื้นที่ 3,750 ตรม. ปริมาณดินขุดไม่น้อยกว่า 11,287 ลบ.ม	500,000	500,000	500,000	500,000	500,000	ปริมาณ ดินขุด	เพื่อกักเก็บ น้ำไว้ใช้ใน การทำ การเกษตร	กองช่าง
รวม 3 โครงการ				1,283,000	1,283,000	1,283,000	1,283,000	1,283,000	-	-	

รายละเอียดโครงการพัฒนา
แผนพัฒนาท้องถิ่น (พ.ศ.2566-2570)

แบบ ผ.02

เทศบาลตำบลดงเย็น อำเภอเมืองมุกดาหาร จังหวัดมุกดาหาร

ก.ยุทธศาสตร์จังหวัดที่ 4 การพัฒนาเมืองและชุมชนน่าอยู่อย่างยั่งยืน

ข.ยุทธศาสตร์การพัฒนาขององค์กรปกครองส่วนท้องถิ่นในเขตจังหวัดมุกดาหาร เสริมสร้างท้องถิ่นเมืองน่าอยู่

1. ยุทธศาสตร์การพัฒนาเมืองทรัพยากรธรรมชาติและสิ่งแวดล้อม

1.1 แผนงานอุตสาหกรรมและการโยธา

ที่	โครงการ	วัตถุประสงค์	เป้าหมาย (ผลผลิตของโครงการ)	งบประมาณและที่มา					ตัวชี้วัด (KPI)	ผลลัพธ์ที่ คาดว่าจะ ได้รับ	หน่วยงานที่ รับผิดชอบ
				พ.ศ.2566 (บาท)	พ.ศ.2567 (บาท)	พ.ศ.2568 (บาท)	พ.ศ.2569 (บาท)	พ.ศ.2570 (บาท)			
25	โครงการก่อสร้างอาคารน้ำ ใต้ดิน(ระบบปิด) บ้านโพ สว่าง หมู่ที่ 6 ซอยรอบบ้าน ทิศตะวันออก	บรรเทาปัญหา น้ำแล้งหรือขาด แคลนน้ำ	ก่อสร้างอาคารน้ำใต้ดิน(ระบบ ปิด) ร่องน้ำไรท่อ ขนาด 0.50x0.50x650 เมตร บ่อผันน้ำ ลงใต้ดิน ขนาด0.80x0.80x1.20 เมตร จำนวน 13 บ่อ	500,000	500,000	500,000	500,000	500,000	จำนวน บ่อ	บรรเทา ปัญหาน้ำ แล้งหรือขาด แคลนน้ำ	กองช่าง
26	โครงการก่อสร้างอาคารน้ำ ใต้ดิน(ระบบปิด) บ้านโพ สว่าง หมู่ที่ 14 ซอยหน้า กองทุน หมู่ที่ 14	บรรเทาปัญหา น้ำแล้งหรือขาด แคลนน้ำ	ก่อสร้างอาคารน้ำใต้ดิน(ระบบ ปิด) ร่องน้ำไรท่อ ขนาด 0.50x0.50x650 เมตร บ่อผันน้ำ ลงใต้ดิน ขนาด 0.80x0.80x1.20 เมตร จำนวน 13 บ่อ	500,000	500,000	500,000	500,000	500,000	จำนวน บ่อ	บรรเทา ปัญหาน้ำ แล้งหรือขาด แคลนน้ำ	กองช่าง
27	โครงการก่อสร้างอาคารน้ำ ใต้ดิน(ระบบปิด) บ้านโคก ตะแบง หมู่ที่ 5 ซอยรอบบ้าน ทางทิศตะวันตก	บรรเทาปัญหา น้ำแล้งหรือขาด แคลนน้ำ	ก่อสร้างอาคารน้ำใต้ดิน(ระบบ ปิด) ร่องน้ำไรท่อ ขนาด 0.50x0.50x650 เมตร บ่อผันน้ำ ลงใต้ดิน ขนาด 0.80x0.80x1.20 เมตร จำนวน 13 บ่อ	500,000	500,000	500,000	500,000	500,000	จำนวน บ่อ	บรรเทา ปัญหาน้ำ แล้งหรือขาด แคลนน้ำ	กองช่าง
รวม 3 โครงการ				1,500,000	1,500,000	1,500,000	1,500,000	1,500,000	-	-	

รายละเอียดโครงการพัฒนา
แผนพัฒนาท้องถิ่น (พ.ศ.2566-2570)

แบบ ผ.02

เทศบาลตำบลงเย็น อำเภอเมืองมุกดาหาร จังหวัดมุกดาหาร

ก.ยุทธศาสตร์จังหวัดที่ 4 การพัฒนาเมืองและชุมชนน่าอยู่อย่างยั่งยืน

ข.ยุทธศาสตร์การพัฒนาขององค์กรปกครองส่วนท้องถิ่นในเขตจังหวัดมุกดาหาร เสริมสร้างท้องถิ่นเมืองน่าอยู่

1. ยุทธศาสตร์การพัฒนาเมืองทรัพยากรธรรมชาติและสิ่งแวดล้อม

1.1 แผนงานอุตสาหกรรมและการโยธา

ที่	โครงการ	วัตถุประสงค์	เป้าหมาย (ผลผลิตของโครงการ)	งบประมาณและที่มา					ตัวชี้วัด (KPI)	ผลลัพธ์ที่ คาดว่าจะ ได้รับ	หน่วยงานที่ รับผิดชอบ
				พ.ศ.2566 (บาท)	พ.ศ.2567 (บาท)	พ.ศ.2568 (บาท)	พ.ศ.2569 (บาท)	พ.ศ.2570 (บาท)			
28	โครงการก่อสร้างธนาคารน้ำใต้ดิน(ระบบปิด) บ้านสามข้าว หมู่ที่ 4 ซอยนาหนองยาง	บรรเทาปัญหาน้ำแล้งหรือขาดแคลนน้ำ	ก่อสร้างธนาคารน้ำใต้ดิน(ระบบปิด) ร่องน้ำไร้ท่อ ขนาด 0.50x0.50x650 เมตร บ่อผันน้ำลงใต้ดิน ขนาด0.80x0.80x1.20 เมตร จำนวน 13 บ่อ	500,000	500,000	500,000	500,000	500,000	จำนวนบ่อ	บรรเทาปัญหาน้ำแล้งหรือขาดแคลนน้ำ	กองช่าง
29	โครงการก่อสร้างธนาคารน้ำใต้ดิน(ระบบปิด) บ้านดงเย็น หมู่ที่ 1	บรรเทาปัญหาน้ำแล้งหรือขาดแคลนน้ำ	ก่อสร้างธนาคารน้ำใต้ดิน(ระบบปิด) ร่องน้ำไร้ท่อ ขนาด 0.50x0.50x650 เมตร บ่อผันน้ำลงใต้ดิน ขนาด 0.80x0.80x1.20 เมตร จำนวน 13 บ่อ	500,000	500,000	500,000	500,000	500,000	จำนวนบ่อ	บรรเทาปัญหาน้ำแล้งหรือขาดแคลนน้ำ	กองช่าง
30	โครงการก่อสร้างธนาคารน้ำใต้ดิน(ระบบปิด) หนองแคน หมู่ที่ 2	บรรเทาปัญหาน้ำแล้งหรือขาดแคลนน้ำ	ก่อสร้างธนาคารน้ำใต้ดิน(ระบบปิด) ร่องน้ำไร้ท่อ ขนาด 0.50x0.50x650 เมตร บ่อผันน้ำลงใต้ดิน ขนาด 0.80x0.80x1.20 เมตร จำนวน 13 บ่อ	500,000	500,000	500,000	500,000	500,000	จำนวนบ่อ	บรรเทาปัญหาน้ำแล้งหรือขาดแคลนน้ำ	กองช่าง
รวม 3 โครงการ				1,500,000	1,500,000	1,500,000	1,500,000	1,500,000-	-	-	

รายละเอียดโครงการพัฒนา
แผนพัฒนาท้องถิ่น (พ.ศ.2566-2570)

แบบ ผ.02

เทศบาลตำบลดงเย็น อำเภอเมืองมุกดาหาร จังหวัดมุกดาหาร

ก.ยุทธศาสตร์จังหวัดที่ 4 การพัฒนาเมืองและชุมชนน่าอยู่อย่างยั่งยืน

ข.ยุทธศาสตร์การพัฒนาขององค์กรปกครองส่วนท้องถิ่นในเขตจังหวัดมุกดาหาร เสริมสร้างท้องถิ่นเมืองน่าอยู่

1. ยุทธศาสตร์การพัฒนาเมืองทรัพยากรธรรมชาติและสิ่งแวดล้อม

1.1 แผนงานอุตสาหกรรมและการโยธา

ที่	โครงการ	วัตถุประสงค์	เป้าหมาย (ผลผลิตของโครงการ)	งบประมาณและที่มา					ตัวชี้วัด (KPI)	ผลลัพธ์ที่ คาดว่าจะ ได้รับ	หน่วยงานที่ รับผิดชอบ
				พ.ศ.2566 (บาท)	พ.ศ.2567 (บาท)	พ.ศ.2568 (บาท)	พ.ศ.2569 (บาท)	พ.ศ.2570 (บาท)			
31	โครงการก่อสร้างอาคารน้ำ ใต้ดิน(ระบบปิด) บ้านปง โพน หมู่ที่ 3	บรรเทาปัญหา น้ำแล้งหรือขาด แคลนน้ำ	ก่อสร้างอาคารน้ำใต้ดิน(ระบบ ปิด) ร่องน้ำไร้ท่อ ขนาด 0.50x0.50x650 เมตร บ่อผันน้ำ ลงใต้ดิน ขนาด0.80x0.80x1.20 เมตร จำนวน 13 บ่อ	500,000	500,000	500,000	500,000	500,000	จำนวน บ่อ	บรรเทา ปัญหา น้ำ แล้งหรือขาด แคลนน้ำ	กองช่าง
32	โครงการก่อสร้างอาคารน้ำ ใต้ดิน(ระบบปิด) บ้านสาม ข้าว หมู่ที่ 4	บรรเทาปัญหา น้ำแล้งหรือขาด แคลนน้ำ	ก่อสร้างอาคารน้ำใต้ดิน(ระบบ ปิด) ร่องน้ำไร้ท่อ ขนาด 0.50x0.50x650 เมตร บ่อผันน้ำ ลงใต้ดิน ขนาด 0.80x0.80x1.20 เมตร จำนวน 13 บ่อ	500,000	500,000	500,000	500,000	500,000	จำนวน บ่อ	บรรเทา ปัญหา น้ำ แล้งหรือขาด แคลนน้ำ	กองช่าง
33	โครงการก่อสร้างอาคารน้ำ ใต้ดิน(ระบบปิด) บ้านโคก ตะแบง หมู่ที่ 5	บรรเทาปัญหา น้ำแล้งหรือขาด แคลนน้ำ	ก่อสร้างอาคารน้ำใต้ดิน(ระบบ ปิด) ร่องน้ำไร้ท่อ ขนาด 0.50x0.50x650 เมตร บ่อผันน้ำ ลงใต้ดิน ขนาด 0.80x0.80x1.20 เมตร จำนวน 13 บ่อ	500,000	500,000	500,000	500,000	500,000	จำนวน บ่อ	บรรเทา ปัญหา น้ำ แล้งหรือขาด แคลนน้ำ	กองช่าง
รวม 3 โครงการ				1,500,000	1,500,000	1,500,000	1,500,000	1,500,000	-	-	

รายละเอียดโครงการพัฒนา
แผนพัฒนาท้องถิ่น (พ.ศ.2566-2570)

แบบ ผ.02

เทศบาลตำบลดงเย็น อำเภอเมืองมุกดาหาร จังหวัดมุกดาหาร

ก.ยุทธศาสตร์จังหวัดที่ 4 การพัฒนาเมืองและชุมชนน่าอยู่อย่างยั่งยืน

ข.ยุทธศาสตร์การพัฒนาขององค์กรปกครองส่วนท้องถิ่นในเขตจังหวัดมุกดาหาร เสริมสร้างท้องถิ่นเมืองน่าอยู่

1. ยุทธศาสตร์การพัฒนาเมืองทรัพยากรธรรมชาติและสิ่งแวดล้อม

1.1 แผนงานอุตสาหกรรมและการโยธา

ที่	โครงการ	วัตถุประสงค์	เป้าหมาย (ผลผลิตของโครงการ)	งบประมาณและที่มา					ตัวชี้วัด (KPI)	ผลลัพธ์ที่ คาดว่าจะ ได้รับ	หน่วยงานที่ รับผิดชอบ
				พ.ศ.2566 (บาท)	พ.ศ.2567 (บาท)	พ.ศ.2568 (บาท)	พ.ศ.2569 (บาท)	พ.ศ.2570 (บาท)			
34	โครงการก่อสร้างธนาคารน้ำใต้ดิน(ระบบปิด) บ้านโพธิ์สว่าง หมู่ที่ 6	บรรเทาปัญหาน้ำแล้งหรือขาดแคลนน้ำ	ก่อสร้างธนาคารน้ำใต้ดิน(ระบบปิด) ร่องน้ำไร้ท่อ ขนาด 0.50x0.50x650 เมตร บ่อผันน้ำลงใต้ดิน ขนาด 0.80x0.80x1.20 เมตร จำนวน 13 บ่อ	500,000	500,000	500,000	500,000	500,000	จำนวนบ่อ	บรรเทาปัญหาน้ำแล้งหรือขาดแคลนน้ำ	กองช่าง
35	โครงการก่อสร้างธนาคารน้ำใต้ดิน(ระบบปิด) บ้านโคกขามเสียน หมู่ที่ 7	บรรเทาปัญหาน้ำแล้งหรือขาดแคลนน้ำ	ก่อสร้างธนาคารน้ำใต้ดิน(ระบบปิด) ร่องน้ำไร้ท่อ ขนาด 0.50x0.50x650 เมตร บ่อผันน้ำลงใต้ดิน ขนาด 0.80x0.80x1.20 เมตร จำนวน 13 บ่อ	500,000	500,000	500,000	500,000	500,000	จำนวนบ่อ	บรรเทาปัญหาน้ำแล้งหรือขาดแคลนน้ำ	กองช่าง
36	โครงการก่อสร้างธนาคารน้ำใต้ดิน(ระบบปิด) บ้านนาจาน หมู่ที่ 8	บรรเทาปัญหาน้ำแล้งหรือขาดแคลนน้ำ	ก่อสร้างธนาคารน้ำใต้ดิน(ระบบปิด) ร่องน้ำไร้ท่อ ขนาด 0.50x0.50x650 เมตร บ่อผันน้ำลงใต้ดิน ขนาด 0.80x0.80x1.20 เมตร จำนวน 13 บ่อ	500,000	500,000	500,000	500,000	500,000	จำนวนบ่อ	บรรเทาปัญหาน้ำแล้งหรือขาดแคลนน้ำ	กองช่าง
รวม 3 โครงการ				1,500,000	1,500,000	1,500,000-	1,500,000	1,500,000	-	-	

รายละเอียดโครงการพัฒนา
แผนพัฒนาท้องถิ่น (พ.ศ.2566-2570)

แบบ ผ.02

เทศบาลตำบลดงเย็น อำเภอเมืองมุกดาหาร จังหวัดมุกดาหาร

ก.ยุทธศาสตร์จังหวัดที่ 4 การพัฒนาเมืองและชุมชนน่าอยู่อย่างยั่งยืน

ข.ยุทธศาสตร์การพัฒนาขององค์กรปกครองส่วนท้องถิ่นในเขตจังหวัดมุกดาหาร เสริมสร้างท้องถิ่นเมืองน่าอยู่

1. ยุทธศาสตร์การพัฒนาเมืองทรัพยากรธรรมชาติและสิ่งแวดล้อม

1.1 แผนงานอุตสาหกรรมและการโยธา

ที่	โครงการ	วัตถุประสงค์	เป้าหมาย (ผลผลิตของโครงการ)	งบประมาณและที่มา					ตัวชี้วัด (KPI)	ผลลัพธ์ที่ คาดว่าจะ ได้รับ	หน่วยงานที่ รับผิดชอบ
				พ.ศ.2566 (บาท)	พ.ศ.2567 (บาท)	พ.ศ.2568 (บาท)	พ.ศ.2569 (บาท)	พ.ศ.2570 (บาท)			
37	โครงการก่อสร้างธนาคารน้ำใต้ดิน(ระบบปิด) บ้านคำบง หมู่ที่ 9	บรรเทาปัญหาน้ำแล้งหรือขาดแคลนน้ำ	ก่อสร้างธนาคารน้ำใต้ดิน(ระบบปิด) ร่องน้ำไร้ท่อ ขนาด 0.50x0.50x650 เมตร บ่อผันน้ำลงใต้ดิน ขนาด 0.80x0.80x1.20 เมตร จำนวน 13 บ่อ	500,000	500,000	500,000	500,000	500,000	จำนวนบ่อ	บรรเทาปัญหาน้ำแล้งหรือขาดแคลนน้ำ	กองช่าง
38	โครงการก่อสร้างธนาคารน้ำใต้ดิน(ระบบปิด) บ้านดอนสวรรค์ หมู่ที่ 10	บรรเทาปัญหาน้ำแล้งหรือขาดแคลนน้ำ	ก่อสร้างธนาคารน้ำใต้ดิน(ระบบปิด) ร่องน้ำไร้ท่อ ขนาด 0.50x0.50x650 เมตร บ่อผันน้ำลงใต้ดิน ขนาด 0.80x0.80x1.20 เมตร จำนวน 13 บ่อ	500,000	500,000	500,000	500,000	500,000	จำนวนบ่อ	บรรเทาปัญหาน้ำแล้งหรือขาดแคลนน้ำ	กองช่าง
39	โครงการก่อสร้างธนาคารน้ำใต้ดิน(ระบบปิด) บ้านโนนสวรรค์ หมู่ที่ 11	บรรเทาปัญหาน้ำแล้งหรือขาดแคลนน้ำ	ก่อสร้างธนาคารน้ำใต้ดิน(ระบบปิด) ร่องน้ำไร้ท่อ ขนาด 0.50x0.50x650 เมตร บ่อผันน้ำลงใต้ดิน ขนาด 0.80x0.80x1.20 เมตร จำนวน 13 บ่อ	500,000	500,000	500,000	500,000	500,000	จำนวนบ่อ	บรรเทาปัญหาน้ำแล้งหรือขาดแคลนน้ำ	กองช่าง
รวม 3 โครงการ				1,500,000	1,500,000	1,500,000	1,500,000	1,500,000	-	-	

รายละเอียดโครงการพัฒนา
แผนพัฒนาท้องถิ่น (พ.ศ.2566-2570)

แบบ ผ.02

เทศบาลตำบลดงเย็น อำเภอเมืองมุกดาหาร จังหวัดมุกดาหาร

ก.ยุทธศาสตร์จังหวัดที่ 4 การพัฒนาเมืองและชุมชนน่าอยู่อย่างยั่งยืน

ข.ยุทธศาสตร์การพัฒนาขององค์กรปกครองส่วนท้องถิ่นในเขตจังหวัดมุกดาหาร เสริมสร้างท้องถิ่นเมืองน่าอยู่

1. ยุทธศาสตร์การพัฒนาเมืองทรัพยากรธรรมชาติและสิ่งแวดล้อม

1.1 แผนงานอุตสาหกรรมและการโยธา

ที่	โครงการ	วัตถุประสงค์	เป้าหมาย (ผลผลิตของโครงการ)	งบประมาณและที่มา					ตัวชี้วัด (KPI)	ผลลัพธ์ที่ คาดว่าจะ ได้รับ	หน่วยงานที่ รับผิดชอบ
				พ.ศ.2566 (บาท)	พ.ศ.2567 (บาท)	พ.ศ.2568 (บาท)	พ.ศ.2569 (บาท)	พ.ศ.2570 (บาท)			
40	โครงการก่อสร้างธนาคารน้ำใต้ดิน(ระบบปิด) บ้านนาทอง หมู่ที่ 12	บรรเทาปัญหาน้ำแล้งหรือขาดแคลนน้ำ	ก่อสร้างธนาคารน้ำใต้ดิน(ระบบปิด) ร่องน้ำไร้ท่อ ขนาด 0.50x0.50x650 เมตร บ่อผันน้ำลงใต้ดิน ขนาด 0.80x0.80x1.20 เมตร จำนวน 13 บ่อ	500,000	500,000	500,000	500,000	500,000	จำนวนบ่อ	บรรเทาปัญหาน้ำแล้งหรือขาดแคลนน้ำ	กองช่าง
41	โครงการก่อสร้างธนาคารน้ำใต้ดิน(ระบบปิด) บ้านภูทอง หมู่ที่ 13	บรรเทาปัญหาน้ำแล้งหรือขาดแคลนน้ำ	ก่อสร้างธนาคารน้ำใต้ดิน(ระบบปิด) ร่องน้ำไร้ท่อ ขนาด 0.50x0.50x650 เมตร บ่อผันน้ำลงใต้ดิน ขนาด 0.80x0.80x1.20 เมตร จำนวน 13 บ่อ	500,000	500,000	500,000	500,000	500,000	จำนวนบ่อ	บรรเทาปัญหาน้ำแล้งหรือขาดแคลนน้ำ	กองช่าง
42	โครงการก่อสร้างธนาคารน้ำใต้ดิน(ระบบปิด) บ้านโพนสว่าง หมู่ที่ 14	บรรเทาปัญหาน้ำแล้งหรือขาดแคลนน้ำ	ก่อสร้างธนาคารน้ำใต้ดิน(ระบบปิด) ร่องน้ำไร้ท่อ ขนาด 0.50x0.50x650 เมตร บ่อผันน้ำลงใต้ดิน ขนาด 0.80x0.80x1.20 เมตร จำนวน 13 บ่อ	500,000	500,000	500,000	500,000	500,000	จำนวนบ่อ	บรรเทาปัญหาน้ำแล้งหรือขาดแคลนน้ำ	กองช่าง
รวม 3 โครงการ				1,500,000	1,500,000	1,500,000	1,500,000	1,500,000	-	-	

รายละเอียดโครงการพัฒนา
แผนพัฒนาท้องถิ่น (พ.ศ.2566-2570)

แบบ ผ.02

เทศบาลตำบลดงเย็น อำเภอเมืองมุกดาหาร จังหวัดมุกดาหาร

ก.ยุทธศาสตร์จังหวัดที่ 4 การพัฒนาเมืองและชุมชนน่าอยู่อย่างยั่งยืน

ข.ยุทธศาสตร์การพัฒนาขององค์กรปกครองส่วนท้องถิ่นในเขตจังหวัดมุกดาหาร เสริมสร้างท้องถิ่นเมืองน่าอยู่

1. ยุทธศาสตร์การพัฒนาเมืองทรัพยากรธรรมชาติและสิ่งแวดล้อม

1.1 แผนงานอุตสาหกรรมและการโยธา

ที่	โครงการ	วัตถุประสงค์	เป้าหมาย (ผลผลิตของโครงการ)	งบประมาณและที่มา					ตัวชี้วัด (KPI)	ผลลัพธ์ที่ คาดว่าจะ ได้รับ	หน่วยงานที่ รับผิดชอบ
				พ.ศ.2566 (บาท)	พ.ศ.2567 (บาท)	พ.ศ.2568 (บาท)	พ.ศ.2569 (บาท)	พ.ศ.2570 (บาท)			
43	โครงการก่อสร้างถนนคอนกรีตเสริมเหล็ก สายบ้านโคกตะแบง (วัดศรีทองธรรม)-บ้านสามข้าว(ฮองลึก)	เพื่อให้การคมนาคมสะดวกปลอดภัย	ก่อสร้างถนนคอนกรีตเสริมเหล็ก ผิวจราจรกว้าง 5.00 เมตร ระยะทาง 3,000 เมตร หนา 0.15 เมตร หรือพื้นที่ไม่น้อยกว่า 15,000 ตร.ม. ไหล่ทางข้างละ 0.50 ม.	9,000,000	9,000,000	9,000,000	9,000,000	9,000,000	ระยะทางเมตร	เพื่อให้การคมนาคมสะดวกปลอดภัย	กองช่าง
44	โครงการซ่อมสร้างผิวจราจรแอสฟัลติกคอนกรีตถนนสายบ้านดงเย็น ถึงสายโพนสว่าง	เพื่อให้การคมนาคมสะดวกปลอดภัย	ซ่อมสร้างผิวทางแอสฟัลติกคอนกรีตผิวจราจรกว้าง 6.00 เมตร ยาว 2,200 เมตร หนา 0.05 เมตร ไหล่ทางกว้างข้างละ 1.00 เมตร	9,900,000	9,900,000	9,900,000	9,900,000	9,900,000	ระยะทางเมตร	เพื่อให้การคมนาคมสะดวกปลอดภัย	กองช่าง
45	โครงการก่อสร้างถนนคอนกรีตเสริมเหล็ก สายบ้านนาทอง-ข้างโรงเรียนอนุบาลเทศบาลตำบลดงเย็น	เพื่อให้การคมนาคมสะดวกปลอดภัย	ก่อสร้างถนนคอนกรีตเสริมเหล็ก ผิวจราจรกว้าง 5.00 เมตร ระยะทาง 2,700 เมตร หนา 0.15 เมตร หรือพื้นที่ไม่น้อยกว่า 13,500 ตร.ม. ไหล่ทางข้างละ 0.50 เมตร	8,000,000	8,000,000	8,000,000	8,000,000	8,000,000	ระยะทางเมตร	เพื่อให้การคมนาคมสะดวกปลอดภัย	กองช่าง
รวม 3 โครงการ				26,900,000	26,900,000	26,900,000	26,900,000	26,900,000	-	-	

รายละเอียดโครงการพัฒนา
แผนพัฒนาท้องถิ่น (พ.ศ.2566-2570)

แบบ ผ.02

เทศบาลตำบลดงเย็น อำเภอเมืองมุกดาหาร จังหวัดมุกดาหาร

ก.ยุทธศาสตร์จังหวัดที่ 4 การพัฒนาเมืองและชุมชนน่าอยู่อย่างยั่งยืน

ข.ยุทธศาสตร์การพัฒนาขององค์กรปกครองส่วนท้องถิ่นในเขตจังหวัดมุกดาหาร เสริมสร้างท้องถิ่นเมืองน่าอยู่

1. ยุทธศาสตร์การพัฒนาเมืองทรัพยากรธรรมชาติและสิ่งแวดล้อม

1.1 แผนงานอุตสาหกรรมและการโยธา

ที่	โครงการ	วัตถุประสงค์	เป้าหมาย (ผลผลิตของโครงการ)	งบประมาณและที่มา					ตัวชี้วัด (KPI)	ผลลัพธ์ที่ คาดว่าจะ ได้รับ	หน่วยงานที่ รับผิดชอบ
				พ.ศ.2566 (บาท)	พ.ศ.2567 (บาท)	พ.ศ.2568 (บาท)	พ.ศ.2569 (บาท)	พ.ศ.2570 (บาท)			
46	โครงการก่อสร้างถนนคอนกรีตเสริมเหล็กสายบ้านนาจาน-สายบ้านหนองแคน	เพื่อให้การคมนาคมสะดวกปลอดภัย	ก่อสร้างถนนคอนกรีตเสริมเหล็ก ผิวจราจรกว้าง 5.00 ม. ระยะทาง 2,500 เมตร หนา 0.15 ม.หรือพื้นที่ไม่น้อยกว่า 12,500 ตรม.	7,500,000	7,500,000	7,500,000	7,500,000	7,500,000	ระยะทางเมตร	เพื่อให้การคมนาคมสะดวกปลอดภัย	กองช่าง
47	โครงการก่อสร้างถนนคอนกรีตเสริมเหล็กสายบ้านโคกขามเลียน (กุดอีบาร์) -สายบ้านโพนสว่าง	เพื่อให้การคมนาคมสะดวกปลอดภัย	ก่อสร้างถนนคอนกรีตเสริมเหล็ก ผิวจราจรกว้าง 5.00 เมตร ระยะทาง 1,400 เมตร หนา 0.15 เมตร หรือพื้นที่ไม่น้อยกว่า 7,000 ตรม. ไหล่ทางข้างละ 0.50 ม.	4,200,000	4,200,000	4,200,000	4,200,000	4,200,000	ระยะทางเมตร	เพื่อให้การคมนาคมสะดวกปลอดภัย	กองช่าง
48	โครงการก่อสร้างถนนคอนกรีตเสริมเหล็กสายบ้านโพนสว่าง (ห้วยเหม้า) ถึงสายบ้านสามชัย	เพื่อให้การคมนาคมสะดวกปลอดภัย	ก่อสร้างถนนคอนกรีตเสริมเหล็ก ผิวจราจรกว้าง 5.00 เมตร ระยะทาง 3,000 เมตร หนา 0.15 เมตร หรือพื้นที่ไม่น้อยกว่า 15,000 ตรม. ไหล่ทางข้างละ 0.05 เมตร	9,500,000	9,500,000	9,500,000	9,500,000	9,500,000	ระยะทางเมตร	เพื่อให้การคมนาคมสะดวกปลอดภัย	กองช่าง
รวม 3 โครงการ				21,200,000	21,200,000	21,200,000	21,200,000	21,200,000	-	-	

รายละเอียดโครงการพัฒนา
แผนพัฒนาท้องถิ่น (พ.ศ.2566-2570)

แบบ ผ.02

เทศบาลตำบลดงเย็น อำเภอเมืองมุกดาหาร จังหวัดมุกดาหาร

ก.ยุทธศาสตร์จังหวัดที่ 4 การพัฒนาเมืองและชุมชนน่าอยู่อย่างยั่งยืน

ข.ยุทธศาสตร์การพัฒนาขององค์กรปกครองส่วนท้องถิ่นในเขตจังหวัดมุกดาหาร เสริมสร้างท้องถิ่นเมืองน่าอยู่

1. ยุทธศาสตร์การพัฒนาเมืองทรัพยากรธรรมชาติและสิ่งแวดล้อม

1.1 แผนงานอุตสาหกรรมและการโยธา

ที่	โครงการ	วัตถุประสงค์	เป้าหมาย (ผลผลิตของโครงการ)	งบประมาณและที่มา					ตัวชี้วัด (KPI)	ผลลัพธ์ที่ คาดว่าจะ ได้รับ	หน่วยงานที่ รับผิดชอบ
				พ.ศ.2566 (บาท)	พ.ศ.2567 (บาท)	พ.ศ.2568 (บาท)	พ.ศ.2569 (บาท)	พ.ศ.2570 (บาท)			
49	โครงการซ่อมสร้างผิวทางแอสฟัลติกคอนกรีตสายบ้านดงเย็นถึงสายภายในหมู่บ้านดงเย็น	เพื่อให้การคมนาคมสะดวกปลอดภัย	ซ่อมสร้างผิวทางแอสฟัลติกคอนกรีต ผิวจราจรกว้าง 6.00 เมตร ยาว 1,500 เมตร หนา 0.05 เมตร ไหล่ทางกว้างข้างละ 0.50 เมตร	3,472,000	3,472,000	3,472,000	3,472,000	3,472,000	ระยะทางเมตร	เพื่อให้การคมนาคมสะดวกปลอดภัย	กองช่าง
50	โครงการซ่อมสร้างผิวทางแอสฟัลติกคอนกรีตสายบ้านนาทองถึงสายภายในหมู่บ้านนาทอง	เพื่อให้การคมนาคมสะดวกปลอดภัย	ซ่อมสร้างผิวทางแอสฟัลติกคอนกรีต ผิวจราจรกว้าง 6.00 เมตร ยาว 1,500 เมตร หนา 0.05 เมตร ไหล่ทางกว้างข้างละ 0.50 เมตร	3,472,000	3,472,000	3,472,000	3,472,000	3,472,000	ระยะทางเมตร	เพื่อให้การคมนาคมสะดวกปลอดภัย	กองช่าง
51	โครงการก่อสร้างถนนคอนกรีตเสริมเหล็กสายบ้านปงโพนถึงสายทางไปบ้านคำบง (ห้าแยก)	เพื่อให้การคมนาคมสะดวกปลอดภัย	ก่อสร้างถนนคอนกรีตเสริมเหล็ก ผิวจราจรกว้าง 6.00 เมตร ระยะทาง 2,000 เมตร หนา 0.15 เมตร หรือมีพื้นที่ไม่น้อยกว่า 12,000 ตรม. ไหล่ทางข้างละ 0.50 เมตร	7,800,000	7,800,000	7,800,000	7,800,000	7,800,000	ระยะทางเมตร	เพื่อให้การคมนาคมสะดวกปลอดภัย	กองช่าง
รวม 3 โครงการ				14,744,000	14,744,000	14,744,000	14,744,000	14,744,000	-	-	

รายละเอียดโครงการพัฒนา
แผนพัฒนาท้องถิ่น (พ.ศ.2566-2570)

แบบ ผ.02

เทศบาลตำบลงเย็น อำเภอเมืองมุกดาหาร จังหวัดมุกดาหาร

ก.ยุทธศาสตร์จังหวัดที่ 4 การพัฒนาเมืองและชุมชนน่าอยู่อย่างยั่งยืน

ข.ยุทธศาสตร์การพัฒนาขององค์กรปกครองส่วนท้องถิ่นในเขตจังหวัดมุกดาหาร เสริมสร้างท้องถิ่นเมืองน่าอยู่

1. ยุทธศาสตร์การพัฒนาเมืองทรัพยากรธรรมชาติและสิ่งแวดล้อม

1.1 แผนงานอุตสาหกรรมและการโยธา

ที่	โครงการ	วัตถุประสงค์	เป้าหมาย (ผลผลิตของโครงการ)	งบประมาณและที่มา					ตัวชี้วัด (KPI)	ผลลัพธ์ที่ คาดว่าจะ ได้รับ	หน่วยงานที่ รับผิดชอบ
				พ.ศ.2566 (บาท)	พ.ศ.2567 (บาท)	พ.ศ.2568 (บาท)	พ.ศ.2569 (บาท)	พ.ศ.2570 (บาท)			
52	โครงการก่อสร้างถนนคอนกรีตเสริมเหล็ก สายบ้านโคกตะแบง ถึงสายวัดป่าเทพนิมิต	เพื่อให้การคมนาคมสะดวกปลอดภัย	ก่อสร้างถนนคอนกรีตเสริมเหล็ก ผิวจราจรกว้าง 5.00 เมตร ระยะทาง 1,770 เมตร หนา 0.15 เมตร หรือพื้นที่ไม่น้อยกว่า 8,850 ตรม. ไหล่ทางข้างละ 0.50 เมตร	9,000,000	9,000,000	9,000,000	9,000,000	9,000,000	ระยะทาง เมตร	เพื่อให้การคมนาคมสะดวกปลอดภัย	กองช่าง
53	โครงการก่อสร้างถนนคอนกรีตเสริมเหล็ก สายบ้านสามขัว ถึงสายไปแก้งจันทร์แดง	เพื่อให้การคมนาคมสะดวกปลอดภัย	ก่อสร้างถนนคอนกรีตเสริมเหล็ก ผิวจราจรกว้าง 5 เมตร ระยะทาง 3,000 เมตร หนา 0.15 เมตร หรือพื้นที่ไม่น้อยกว่า 15,000 เมตร ไหล่ทางข้างละ 0.50 เมตร	9,000,000	9,000,000	9,000,000	9,000,000	9,000,000	ระยะทาง เมตร	เพื่อให้การคมนาคมสะดวกปลอดภัย	กองช่าง
รวม 3 โครงการ				18,000,000	18,000,000	18,000,000	18,000,000	18,000,000	-	-	
รวม 53 โครงการ				104,308,000	104,308,000	104,308,000	104,308,000	104,308,000			

รายละเอียดโครงการพัฒนา
แผนพัฒนาท้องถิ่น (พ.ศ.2566-2570)

แบบ ผ.02

เทศบาลตำบลดงเย็น อำเภอเมืองมุกดาหาร จังหวัดมุกดาหาร

ก.ยุทธศาสตร์จังหวัดที่ 4 การพัฒนาเมืองและชุมชนน่าอยู่อย่างยั่งยืน

ข.ยุทธศาสตร์การพัฒนาขององค์กรปกครองส่วนท้องถิ่นในเขตจังหวัดมุกดาหารเสริมสร้างการศึกษาที่มีมาตรฐานสากล

2. ยุทธศาสตร์การพัฒนาการศึกษาประเพณีและวัฒนธรรม

2.1 แผนงานการศึกษา

ที่	โครงการ	วัตถุประสงค์	เป้าหมาย (ผลผลิตของโครงการ)	งบประมาณและที่มา					ตัวชี้วัด (KPI)	ผลลัพธ์ที่คาดว่าจะได้รับ	หน่วยงานที่รับผิดชอบ
				พ.ศ.2566 (บาท)	พ.ศ.2567 (บาท)	พ.ศ.2568 (บาท)	พ.ศ.2569 (บาท)	พ.ศ.2570 (บาท)			
1	โครงการอบรมพัฒนา ศักยภาพครูและ บุคลากรทางการศึกษา และศึกษาดูงาน	-เพื่อเพิ่มประสิทธิภาพใน การจัดการเรียนการสอน	อบรมพัฒนาศักยภาพครู และบุคลากรทางการ ศึกษา	50,000.-	50,000.-	50,000.-	50,000.-	50,000.-	ผ่านเกณฑ์ มาตรฐาน	ครู/บุคลากร ทางการศึกษามี ความสามารถ เพิ่มขึ้น	กอง การศึกษา
2	โครงการส่งเสริมและ พัฒนาการจัด ประสบการณ์การ เรียนรู้ให้กับเด็ก	-เพื่อเพิ่มผลสัมฤทธิ์ ทางการเรียนให้กับเด็ก	จัดกิจกรรมพัฒนาการ เรียนรู้	30,000.-	30,000.-	30,000.-	30,000.-	30,000.-	คะแนนสอบ ผ่าน o-net	ผลสัมฤทธิ์ ทางการเรียน เพิ่มขึ้น	กอง การศึกษา
3	โครงการส่งเสริม ทักษะชีวิตเยาวชนไทย เพื่อห่างไกลยาเสพติด	-เพื่อป้องกันปัญหาเสพ ติดในสถานศึกษา	กิจกรรมป้องกันยาเสพติด ในโรงเรียน	30,000.-	30,000.-	30,000.-	30,000.-	30,000.-	จำนวนผู้ติดยา เสพติด	ไม่มีนักเรียนที่ ติดยาเสพติด	กอง การศึกษา
รวม 3 โครงการ				110,000.-	110,000.-	110,000.-	110,000.-	110,000.-			

รายละเอียดโครงการพัฒนา
แผนพัฒนาท้องถิ่น (พ.ศ.2566-2570)

แบบ ผ.02

เทศบาลตำบลดงเย็น อำเภอเมืองมุกดาหาร จังหวัดมุกดาหาร

ก.ยุทธศาสตร์จังหวัดที่ 4 การพัฒนาเมืองและชุมชนน่าอยู่อย่างยั่งยืน

ข.ยุทธศาสตร์การพัฒนาขององค์กรปกครองส่วนท้องถิ่นในเขตจังหวัดมุกดาหารเสริมสร้างการศึกษาที่มีมาตรฐานสากล

2. ยุทธศาสตร์การพัฒนาการศึกษาประเพณีและวัฒนธรรม

2.1 แผนงานการศึกษา

ที่	โครงการ	วัตถุประสงค์	เป้าหมาย (ผลผลิตของโครงการ)	งบประมาณและที่มา					ตัวชี้วัด (KPI)	ผลลัพธ์ที่คาดว่าจะได้รับ	หน่วยงานที่รับผิดชอบ
				พ.ศ.2566 (บาท)	พ.ศ.2567 (บาท)	พ.ศ.2568 (บาท)	พ.ศ.2569 (บาท)	พ.ศ.2570 (บาท)			
4	โครงการปฐมนิเทศ ผู้ปกครองศูนย์พัฒนา เด็กเล็ก	-เพื่อสร้างความเข้าใจ ให้กับผู้ปกครอง	ผู้ปกครองนักเรียน โรงเรียนอนุบาลเทศบาล ตำบลดงเย็น	20,000.-	20,000.-	20,000.-	20,000.-	20,000.-	แบบประเมินฯ	ผู้ปกครองมีความ เข้าใจมากขึ้น	กอง การศึกษา
5	โครงการค่าพาหนะ นำส่งนักเรียนโรงเรียน อนุบาลเทศบาลตำบล ดงเย็น	-เพื่อให้นักเรียนมาเรียนได้ สะดวก ปลอดภัย	นักเรียนโรงเรียนอนุบาล เทศบาลตำบลดงเย็น	600,000.-	600,000.-	600,000.-	600,000.-	600,000.-	จำนวน นักเรียนที่ขาด เรียน	นักเรียนมีเวลา เรียนเต็มคาบ	กอง การศึกษา
6	ค่าใช้จ่ายในการพัฒนา ข้าราชการครู/ พนักงานครูผู้ดูแลเด็ก	-เพื่อพัฒนาศักยภาพครู ผดต.	ครู ผดต.จำนวน 8 ศูนย์	100,000.-	100,000.-	100,000.-	100,000.-	100,000.-	จำนวนที่ผ่าน อบรม	ครู ผดต.มี ความสามารถ มากขึ้น	กอง การศึกษา
รวม 3 โครงการ				720,000.-	720,000.-	720,000.-	720,000.-	720,000.-			

รายละเอียดโครงการพัฒนา
แผนพัฒนาท้องถิ่น (พ.ศ.2566-2570)

แบบ ผ.02

เทศบาลตำบลดงเย็น อำเภอเมืองมุกดาหาร จังหวัดมุกดาหาร

ก.ยุทธศาสตร์จังหวัดที่ 4 การพัฒนาเมืองและชุมชนน่าอยู่อย่างยั่งยืน

ข.ยุทธศาสตร์การพัฒนาขององค์กรปกครองส่วนท้องถิ่นในเขตจังหวัดมุกดาหารเสริมสร้างการศึกษาที่มีมาตรฐานสากล

2. ยุทธศาสตร์การพัฒนาการศึกษาประเพณีและวัฒนธรรม

2.1 แผนงานการศึกษา

ที่	โครงการ	วัตถุประสงค์	เป้าหมาย (ผลผลิตของโครงการ)	งบประมาณและที่มา					ตัวชี้วัด (KPI)	ผลลัพธ์ที่คาดว่าจะได้รับ	หน่วยงานที่รับผิดชอบ
				พ.ศ.2566 (บาท)	พ.ศ.2567 (บาท)	พ.ศ.2568 (บาท)	พ.ศ.2569 (บาท)	พ.ศ.2570 (บาท)			
7	โครงการประกวดศูนย์พัฒนาเด็กเล็ก	-เพื่อให้ศูนย์พัฒนาเด็กเล็กมีการพัฒนามากขึ้น	ศูนย์พัฒนาสังกัดเทศบาลตำบลดงเย็น จำนวน 8 ศูนย์	150,000.-	150,000.-	150,000.-	150,000.-	150,000.-	ผ่านเกณฑ์ประเมิน	มีการพัฒนามากขึ้น	กองการศึกษา
8	ค่าใช้จ่ายอินเทอร์เน็ตโรงเรียนระบบ Asymatric digital Subscriber Line:ADSL	-เพื่อเพิ่มประสิทธิภาพในการจัดการเรียนการสอน	เชื่อมต่ออินเทอร์เน็ตระบบ Asymatric digital Subscriber Line:ADSL ร.ร.อนุบาลเทศบาลฯ	9,600.-	9,600.-	9,600.-	9,600.-	9,600.-	จำนวนนักเรียนที่คุณภาพสัญญาณ	นักเรียนมีผลสัมฤทธิ์ทางการเรียนมากขึ้น	กองการศึกษา
9	ค่าใช้จ่ายโครงการพัฒนาข้าราชการครู/พนักงานครูของ	-เพื่อเพิ่มประสิทธิภาพให้แก่ข้าราชการครู	พัฒนาศักยภาพ และเพิ่มประสิทธิภาพการเรียนการสอนของบุคลากร	130,000.-	130,000.-	130,000.-	130,000.-	130,000.-	จำนวนที่ผ่านอบรม	ครูมีศักยภาพในการเรียนการสอนเพิ่มขึ้น	กองการศึกษา
รวม 3 โครงการ				289,600.-	289,600.-	289,600.-	289,600.-	289,600.-			

รายละเอียดโครงการพัฒนา
แผนพัฒนาท้องถิ่น (พ.ศ.2566-2570)

แบบ ผ.02

เทศบาลตำบลงเย็น อำเภอเมืองมุกดาหาร จังหวัดมุกดาหาร

ก.ยุทธศาสตร์จังหวัดที่ 4 การพัฒนาเมืองและชุมชนน่าอยู่อย่างยั่งยืน

ข.ยุทธศาสตร์การพัฒนาขององค์กรปกครองส่วนท้องถิ่นในเขตจังหวัดมุกดาหารเสริมสร้างการศึกษาที่มีมาตรฐานสากล

2. ยุทธศาสตร์การพัฒนาการศึกษาประเพณีและวัฒนธรรม

2.1 แผนงานการศึกษา

ที่	โครงการ	วัตถุประสงค์	เป้าหมาย (ผลผลิตของโครงการ)	งบประมาณและที่มา					ตัวชี้วัด (KPI)	ผลลัพธ์ที่คาดว่าจะได้รับ	หน่วยงานที่รับผิดชอบ
				พ.ศ.2566 (บาท)	พ.ศ.2567 (บาท)	พ.ศ.2568 (บาท)	พ.ศ.2569 (บาท)	พ.ศ.2570 (บาท)			
10	ค่าใช้จ่ายในการพัฒนาแหล่งเรียนรู้ของโรงเรียน	-เพื่อเพิ่มประสิทธิภาพในการจัดการเรียนการสอน	โรงเรียนอนุบาลเทศบาลตำบลงเย็น 1 แห่ง	50,000.-	50,000.-	50,000.-	50,000.-	50,000.-	คะแนนสอบ o-net	นักเรียนมีผลสัมฤทธิ์ทางการเรียนมากขึ้น	กองการศึกษา
11	ค่าใช้จ่ายโครงการพัฒนาการจัดการศึกษาโดยใช้โรงเรียนเป็นฐานในการพัฒนาท้องถิ่น (SBMLD)	-เพื่อเพิ่มประสิทธิภาพในการจัดการเรียนการสอน	จัดโครงการตามระบบ (SBMLD) โรงเรียนอนุบาลเทศบาลตำบลงเย็น	750,000.-	750,000.-	750,000.-	750,000.-	750,000.-	คะแนนสอบ o-net	นักเรียนมีผลสัมฤทธิ์ทางการเรียนมากขึ้น	กองการศึกษา
12	โครงการพัฒนา/ปรับปรุงห้องสมุดโรงเรียน	-เพื่อเพิ่มประสิทธิภาพในการจัดการเรียนการสอน	ห้องสมุดโรงเรียนอนุบาลเทศบาลตำบลงเย็น	100,000.-	100,000.-	100,000.-	100,000.-	100,000.-	คะแนนสอบ o-net	การเรียนการสอนมีประสิทธิภาพ	กองการศึกษา
รวม 3 โครงการ				900,000.-	900,000.-	900,000.-	900,000.-	900,000.-	-	-	-

รายละเอียดโครงการพัฒนา
แผนพัฒนาท้องถิ่น (พ.ศ.2566-2570)

แบบ ผ.02

เทศบาลตำบลดงเย็น อำเภอเมืองมุกดาหาร จังหวัดมุกดาหาร

ก.ยุทธศาสตร์จังหวัดที่ 4 การพัฒนาเมืองและชุมชนน่าอยู่อย่างยั่งยืน

ข.ยุทธศาสตร์การพัฒนาขององค์กรปกครองส่วนท้องถิ่นในเขตจังหวัดมุกดาหารเสริมสร้างการศึกษาที่มีมาตรฐานสากล

2. ยุทธศาสตร์การพัฒนาการศึกษาประเพณีและวัฒนธรรม

2.1 แผนงานการศึกษา

ที่	โครงการ	วัตถุประสงค์	เป้าหมาย (ผลผลิตของโครงการ)	งบประมาณและที่มา					ตัวชี้วัด (KPI)	ผลลัพธ์ที่คาดว่าจะได้รับ	หน่วยงานที่รับผิดชอบ
				พ.ศ.2566 (บาท)	พ.ศ.2567 (บาท)	พ.ศ.2568 (บาท)	พ.ศ.2569 (บาท)	พ.ศ.2570 (บาท)			
13	โครงการสนับสนุนค่าพาหนะนำส่งนักเรียนโรงเรียนบ้านโคกขามเลียน	-เพื่อให้นักเรียนมาเรียนได้สะดวกปลอดภัย	นักเรียนที่อยู่ห่างไกลบ้านโคกขามเลียน	100,000.-	100,000.-	100,000.-	100,000.-	100,000.-	คะแนนสอบ o-net	นักเรียนมีเวลาเรียนเต็มคาบ	กองการศึกษา
14	โครงการอบรมให้ความรู้มาตรการด้านความปลอดภัยในสถานศึกษาสังกัดเทศบาลตำบลดงเย็น	-เพื่อเพิ่มความปลอดภัย	โรงเรียนอนุบาลเทศบาลตำบลดงเย็น	30,000.-	30,000.-	30,000.-	30,000.-	30,000.-	จำนวนเหตุ (ครั้ง)	โรงเรียนมีความปลอดภัยมากขึ้น	กองการศึกษา
15	ค่าอาหารกลางวันโรงเรียนอนุบาลเทศบาลตำบลดงเย็น	-เพื่อให้นักเรียนได้รับประทานอาหารที่เพียงพอ	โรงเรียนอนุบาลเทศบาลตำบลดงเย็น	1,012,000.-	1,012,000.-	1,012,000.-	1,012,000.-	1,012,000.-	ผ่านเกณฑ์ประเมิน	นักเรียนมีพัฒนาการสมวัย	กองการศึกษา
รวม 3 โครงการ				1,142,000.-	1,142,000.-	1,142,000.-	1,142,000.-	1,142,000.-	-	-	-

รายละเอียดโครงการพัฒนา
แผนพัฒนาท้องถิ่น (พ.ศ.2566-2570)

แบบ ผ.02

เทศบาลตำบลดงเย็น อำเภอเมืองมุกดาหาร จังหวัดมุกดาหาร

ก.ยุทธศาสตร์จังหวัดที่ 4 การพัฒนาเมืองและชุมชนน่าอยู่อย่างยั่งยืน

ข.ยุทธศาสตร์การพัฒนาขององค์กรปกครองส่วนท้องถิ่นในเขตจังหวัดมุกดาหารเสริมสร้างการศึกษาที่มีมาตรฐานสากล

2. ยุทธศาสตร์การพัฒนาการศึกษาประเพณีและวัฒนธรรม

2.1 แผนงานการศึกษา

ที่	โครงการ	วัตถุประสงค์	เป้าหมาย (ผลผลิตของโครงการ)	งบประมาณและที่มา					ตัวชี้วัด (KPI)	ผลลัพธ์ที่คาดว่าจะได้รับ	หน่วยงานที่รับผิดชอบ
				พ.ศ.2566 (บาท)	พ.ศ.2567 (บาท)	พ.ศ.2568 (บาท)	พ.ศ.2569 (บาท)	พ.ศ.2570 (บาท)			
16	ค่าใช้จ่ายโครงการ รณรงค์ป้องกันยาเสพติด ในสถานศึกษา	-เพื่อป้องกันยาเสพติดใน สถานศึกษา	โรงเรียนอนุบาลเทศบาล ตำบลดงเย็น	15,000.-	15,000.-	15,000.-	15,000.-	15,000.-	จำนวน สถานศึกษาที่ รณรงค์	ไม่มีปัญหายาเสพติด ในโรงเรียน	กอง การศึกษา
17	โครงการส่งเสริมการ บริโภคผักและผลไม้	เพื่อปลูกจิตสำนึกให้เด็ก รักการกินผักและผลไม้	เด็กมีสุขภาพร่างกายที่ แข็งแรง	25,000.-	25,000.-	25,000.-	25,000.-	25,000.-	จำนวน นักเรียนที่เข้า ร่วมโครงการ	เด็กมีสุขภาพ ร่างกายที่แข็งแรง	กอง การศึกษา
18	ค่าใช้จ่ายโครงการการ ปรับปรุงหลักสูตร สถานศึกษา	-เพื่อให้มีหลักสูตรการ เรียนการสอนที่มี ประสิทธิภาพ	ปรับปรุงหลักสูตรโรงเรียน อนุบาลเทศบาลตำบลดง เย็น	20,000.-	20,000.-	20,000.-	20,000.-	20,000.-	จำนวนครั้งที่ ปรับปรุง	สถานศึกษามี หลักสูตรเรียนการ สอนที่มี ประสิทธิภาพ	กอง การศึกษา
รวม 3 โครงการ				60,000.-	60,000.-	60,000.-	60,000.-	60,000.-	-	-	-

รายละเอียดโครงการพัฒนา
แผนพัฒนาท้องถิ่น (พ.ศ.2566-2570)

แบบ ผ.02

เทศบาลตำบลดงเย็น อำเภอเมืองมุกดาหาร จังหวัดมุกดาหาร

ก.ยุทธศาสตร์จังหวัดที่ 4 การพัฒนาเมืองและชุมชนน่าอยู่อย่างยั่งยืน

ข.ยุทธศาสตร์การพัฒนาขององค์กรปกครองส่วนท้องถิ่นในเขตจังหวัดมุกดาหารเสริมสร้างการศึกษาที่มีมาตรฐานสากล

2. ยุทธศาสตร์การพัฒนาการศึกษาประเพณีและวัฒนธรรม

2.1 แผนงานการศึกษา

ที่	โครงการ	วัตถุประสงค์	เป้าหมาย (ผลผลิตของโครงการ)	งบประมาณและที่มา					ตัวชี้วัด (KPI)	ผลลัพธ์ที่คาดว่าจะได้รับ	หน่วยงานที่รับผิดชอบ
				พ.ศ.2566 (บาท)	พ.ศ.2567 (บาท)	พ.ศ.2568 (บาท)	พ.ศ.2569 (บาท)	พ.ศ.2570 (บาท)			
19	ค่าใช้จ่ายโครงการพัฒนาเจ้าหน้าที่เทศบาลตำบลดงเย็น	-เพื่อพัฒนาศักยภาพของเจ้าหน้าที่เทศบาล	เจ้าหน้าที่เทศบาลกองการศึกษา	3,000.-	3,000.-	3,000.-	3,000.-	3,000.-	จำนวนที่ผ่านการอบรม	มีความรู้ความสามารถเพิ่มขึ้น	กองการศึกษา
20	ค่าใช้จ่ายโครงการพัฒนาครูแกนนำของโรงเรียนอนุบาลฯ	-เพื่อพัฒนาศักยภาพครู	ครูโรงเรียนอนุบาลเทศบาลตำบลดงเย็น	3,000.-	3,000.-	3,000.-	3,000.-	3,000.-	จำนวนครูที่ผ่านการอบรม	มีความรู้ความสามารถเพิ่มขึ้น	กองการศึกษา
21	โครงการจัดงานวันเด็กแห่งชาติ	-เพื่อให้เด็กตระหนักถึงบทบาทและหน้าที่ของตนเองและมีขวัญกำลังใจที่ดี	เด็กในเขตเทศบาลตำบลดงเย็น	100,000.-	100,000.-	100,000.-	100,000.-	100,000.-	จำนวนครั้งที่ปรับปรุง	เด็กมีขวัญและกำลังใจที่ดีรู้หน้าที่	กองการศึกษา
รวม 3 โครงการ				106,000	106,000-	106,000	106,000-	106,000-	-	-	-

รายละเอียดโครงการพัฒนา
แผนพัฒนาท้องถิ่น (พ.ศ.2566-2570)

แบบ ผ.02

เทศบาลตำบลดงเย็น อำเภอเมืองมุกดาหาร จังหวัดมุกดาหาร

ก.ยุทธศาสตร์จังหวัดที่ 4 การพัฒนาเมืองและชุมชนน่าอยู่อย่างยั่งยืน

ข.ยุทธศาสตร์การพัฒนาขององค์กรปกครองส่วนท้องถิ่นในเขตจังหวัดมุกดาหารเสริมสร้างการศึกษาที่มีมาตรฐานสากล

2. ยุทธศาสตร์การพัฒนาการศึกษาประเพณีและวัฒนธรรม

2.1 แผนงานการศึกษา

ที่	โครงการ	วัตถุประสงค์	เป้าหมาย (ผลผลิตของโครงการ)	งบประมาณและที่มา					ตัวชี้วัด (KPI)	ผลลัพธ์ที่คาดว่าจะได้รับ	หน่วยงาน ที่ รับผิดชอบ
				พ.ศ.2566 (บาท)	พ.ศ.2567 (บาท)	พ.ศ.2568 (บาท)	พ.ศ.2569 (บาท)	พ.ศ.2570 (บาท)			
22.	โครงการแนะแนว การศึกษาต่อ	เพื่อให้นักเรียนทราบ แนวทางการศึกษาต่อ	อบรมแนะแนวการศึกษา นักเรียนในสังกัด จำนวน 1 ครั้ง	5,000	5,000	5,000	5,000	5,000	จำนวนนักเรียน ที่เข้าร่วม โครงการ	นักมีแนว ทางเลือกใน การศึกษามาก ขึ้น	กอง การศึกษา
23.	โครงการส่งเสริมศักยภาพ นักเรียนที่มีความสามารถ ด้านวิชาการ เข้าร่วม แข่งขันในโครงการคนเก่งใน โรงเรียนท้องถิ่น	เพื่อส่งนักเรียนที่มีทักษะ ทางวิชาการเข้าประกวดใน หน่วยงานสังกัดองค์กร ปกครองส่วนท้องถิ่นแล หน่วยงานอื่น	ส่งนักเรียนเข้าแข่งขันใน งานมหกรรมทางวิชาการ องค์กรปกครองส่วน ท้องถิ่นระดับภาคและ ระดับประเทศ	45,000	45,000	45,000	45,000	45,000	เหรียญรางวัล การแข่งขัน ประเภทต่างๆ	นักเรียนมีความรู้ ความเข้าใจและ มีทักษะในเชิง วิชาการและใน การดำรงชีวิต ซึ่งเกิดจากการ แข่งขัน แลกเปลี่ยน เรียนรู้และ ประสบการณ์ซึ่ง กันและกัน	กอง การศึกษา
รวม 2 โครงการ				50,000-	50,000-	50,000-	50,000-	50,000-			

รายละเอียดโครงการพัฒนา
แผนพัฒนาท้องถิ่น (พ.ศ.2566-2570)

แบบ ผ.02

เทศบาลตำบลดงเย็น อำเภอเมืองมุกดาหาร จังหวัดมุกดาหาร

ก.ยุทธศาสตร์จังหวัดที่ 4 การพัฒนาเมืองและชุมชนน่าอยู่อย่างยั่งยืน

ข.ยุทธศาสตร์การพัฒนาขององค์กรปกครองส่วนท้องถิ่นในเขตจังหวัดมุกดาหารเสริมสร้างการศึกษาที่มีมาตรฐานสากล

2. ยุทธศาสตร์การพัฒนาการศึกษาประเพณีและวัฒนธรรม

2.1 แผนงานการศึกษา

ที่	โครงการ	วัตถุประสงค์	เป้าหมาย (ผลผลิตของโครงการ)	งบประมาณและที่มา					ตัวชี้วัด (KPI)	ผลลัพธ์ที่ คาดว่าจะ ได้รับ	หน่วยงานที่ รับผิดชอบ
				พ.ศ.2566 (บาท)	พ.ศ.2567 (บาท)	พ.ศ.2568 (บาท)	พ.ศ.2569 (บาท)	พ.ศ.2570 (บาท)			
24.	ค่าใช้จ่ายในการจัดการศึกษาสำหรับศูนย์พัฒนาเด็กเล็ก	-เพื่อให้เด็กนักเรียนมีปัจจัยพื้นฐานสำหรับเรียน	-ค่าจัดการเรียนการสอนรายหัว -ค่านั่งสื่อบุคคล ศพด. -ค่าเครื่องอุปกรณ์การเรียน ศพด. -ค่าเครื่องแบบนักเรียน ศพด. -ค่ากิจกรรมพัฒนาคุณภาพผู้เรียน	591,476-	591,476-	591,476-	591,476-	591,476-	จำนวนนักเรียนที่มีปัจจัยพื้นฐานสำหรับเรียน	นักเรียนมีปัจจัยพื้นฐานสำหรับเรียนที่เพียงพอ	กองการศึกษา
25.	โครงการสนับสนุนค่าอาหารกลางวันเด็กศูนย์พัฒนาเด็กเล็ก	เพื่อให้เด็กมีพัฒนาการเหมาะสมตามวัย	ศูนย์พัฒนาเด็กเล็กจำนวน 8 ศูนย์	1,024,100-	1,024,100-	1,024,100-	1,024,100-	1,024,100-	จำนวน ศพด.	เด็กมีพัฒนาการเหมาะสมตามวัย	กองการศึกษา
รวม 2 โครงการ				1,615,576	1,615,576	1,615,576	1,615,576	1,615,576	-	-	-

รายละเอียดโครงการพัฒนา
แผนพัฒนาท้องถิ่น (พ.ศ.2566-2570)

แบบ ผ.02

เทศบาลตำบลดงเย็น อำเภอเมืองมุกดาหาร จังหวัดมุกดาหาร

ก.ยุทธศาสตร์จังหวัดที่ 4 การพัฒนาเมืองและชุมชนน่าอยู่อย่างยั่งยืน

ข.ยุทธศาสตร์การพัฒนาขององค์กรปกครองส่วนท้องถิ่นในเขตจังหวัดมุกดาหารเสริมสร้างการศึกษาที่มีมาตรฐานสากล

2. ยุทธศาสตร์การพัฒนาการศึกษาประเพณีและวัฒนธรรม

2.1 แผนงานการศึกษา

ที่	โครงการ	วัตถุประสงค์	เป้าหมาย (ผลผลิตของโครงการ)	งบประมาณและที่มา					ตัวชี้วัด (KPI)	ผลลัพธ์ที่คาดว่าจะได้รับ	หน่วยงานที่รับผิดชอบ
				พ.ศ.2566 (บาท)	พ.ศ.2567 (บาท)	พ.ศ.2568 (บาท)	พ.ศ.2569 (บาท)	พ.ศ.2570 (บาท)			
26	โครงการจัดกิจกรรมพัฒนาคุณภาพผู้เรียน	-เพื่อพัฒนาศักยภาพของนักเรียน	นักเรียนโรงเรียนในเขตเทศบาลตำบลดงเย็น	137,290-	137,290-	137,290-	137,290-	137,290-	จำนวนที่ผ่านการอบรม	นักเรียนมีศักยภาพมากขึ้น	กองการศึกษา
27	ค่าปัจจัยพื้นฐานสำหรับนักเรียนยากจน	-เพื่อให้เด็กยากจนมีปัจจัยพื้นฐานเรียน	เด็กในเขตเทศบาลตำบลดงเย็น	35,000	35,000	35,000	35,000	35,000	จำนวนเด็กที่มีปัจจัยพื้นฐานเรียน	เด็กมีปัจจัยพื้นฐานเรียน	กองการศึกษา
รวม 2 โครงการ				172,290	172,290	172,290	172,290	172,290			

รายละเอียดโครงการพัฒนา
แผนพัฒนาท้องถิ่น (พ.ศ.2566-2570)

แบบ ผ.02

เทศบาลตำบลดงเย็น อำเภอเมืองมุกดาหาร จังหวัดมุกดาหาร

ก.ยุทธศาสตร์จังหวัดที่ 4 การพัฒนาเมืองและชุมชนน่าอยู่อย่างยั่งยืน

ข.ยุทธศาสตร์การพัฒนาขององค์กรปกครองส่วนท้องถิ่นในเขตจังหวัดมุกดาหารเสริมสร้างการศึกษาที่มีมาตรฐานสากล

2. ยุทธศาสตร์การพัฒนาการศึกษาประเพณีและวัฒนธรรม

2.1 แผนงานการศึกษา

ที่	โครงการ	วัตถุประสงค์	เป้าหมาย (ผลผลิตของโครงการ)	งบประมาณและที่มา					ตัวชี้วัด (KPI)	ผลลัพธ์ที่คาดว่าจะได้รับ	หน่วยงานที่รับผิดชอบ
				พ.ศ.2566 (บาท)	พ.ศ.2567 (บาท)	พ.ศ.2568 (บาท)	พ.ศ.2569 (บาท)	พ.ศ.2570 (บาท)			
28	โครงการผลิตสื่อการเรียนการสอนย้อนอดีต	-เพื่อเพิ่มผลสัมฤทธิ์ทางการเรียน	นักเรียนโรงเรียนอนุบาลเทศบาลตำบลดงเย็น	20,000-	20,000-	20,000-	20,000-	20,000-	จำนวนที่ผ่านกิจกรรม	นักเรียนมีผลสัมฤทธิ์ทางการเรียนเพิ่มขึ้น	กองการศึกษา
29	โครงการพัฒนาอัจฉริยภาพของนักเรียนสู่ระดับนอกสถานศึกษา	-เพื่อเพิ่มผลสัมฤทธิ์ทางการเรียน	นักเรียนโรงเรียนอนุบาลเทศบาลตำบลดงเย็น	30,000-	30,000-	30,000-	30,000-	30,000-	จำนวนที่ผ่านกิจกรรม	นักเรียนมีผลสัมฤทธิ์ทางการเรียนเพิ่มขึ้น	กองการศึกษา
30	โครงการเพิ่มผลผลิตสัมฤทธิ์ทางการเรียน O-NET	-เพื่อเพิ่มผลสัมฤทธิ์ทางการเรียน	นักเรียนโรงเรียนอนุบาลเทศบาลตำบลดงเย็น	20,000-	20,000-	20,000-	20,000-	20,000-	จำนวนที่ผ่านกิจกรรม	นักเรียนมีผลสัมฤทธิ์ทางการเรียนเพิ่มขึ้น	กองการศึกษา
รวม 3 โครงการ				70,000-	70,000-	70,000-	70,000-	70,000-	-	-	-

รายละเอียดโครงการพัฒนา
แผนพัฒนาท้องถิ่น (พ.ศ.2566-2570)

แบบ ผ.02

เทศบาลตำบลดงเย็น อำเภอเมืองมุกดาหาร จังหวัดมุกดาหาร

ก.ยุทธศาสตร์จังหวัดที่ 4 การพัฒนาเมืองและชุมชนน่าอยู่อย่างยั่งยืน

ข.ยุทธศาสตร์การพัฒนาขององค์กรปกครองส่วนท้องถิ่นในเขตจังหวัดมุกดาหารเสริมสร้างการศึกษาที่มีมาตรฐานสากล

2. ยุทธศาสตร์การพัฒนาการศึกษาประเพณีและวัฒนธรรม

2.1 แผนงานการศึกษา

ที่	โครงการ	วัตถุประสงค์	เป้าหมาย (ผลผลิตของโครงการ)	งบประมาณและที่มา					ตัวชี้วัด (KPI)	ผลลัพธ์ที่คาดว่าจะได้รับ	หน่วยงานที่รับผิดชอบ
				พ.ศ.2566 (บาท)	พ.ศ.2567 (บาท)	พ.ศ.2568 (บาท)	พ.ศ.2569 (บาท)	พ.ศ.2570 (บาท)			
31.	ค่าใช้จ่ายในการส่งเสริมการจัดกระบวนการเรียนการสอนการบริหารตามหลักปรัชญาเศรษฐกิจพอเพียง	เพื่อเป็นการส่งเสริมให้เด็กและเยาวชนฯ มีความรู้ตามหลักปรัชญาเศรษฐกิจพอเพียง	เพื่อเป็นการส่งเสริมให้เด็กและเยาวชนฯ มีความรู้ตามหลักปรัชญาเศรษฐกิจพอเพียง”	50,000-	50,000-	50,000-	50,000-	50,000-	ผ่านเกณฑ์การประเมิน	เพื่อเป็นการส่งเสริมให้เด็กและเยาวชนฯ มีความรู้ตามหลักปรัชญาเศรษฐกิจพอเพียง”	กองการศึกษา
32.	โครงการพัฒนานวัตกรรมการเรียนรู้สำหรับเด็กปฐมวัย	เพื่อส่งเสริมการเรียนรู้ของเด็กระดับปฐมวัย	เพื่อเป็นการใช้จ่ายในการจัดโครงการพัฒนานวัตกรรมการเรียนรู้สำหรับเด็กปฐมวัย	30,000	30,000	30,000	30,000	30,000	จำนวนนักเรียนที่เข้าร่วมโครงการ	เพื่อส่งเสริมการเรียนรู้ของเด็กระดับปฐมวัย	กองการศึกษา
33.	กิจกรรมของศูนย์การเรียนรู้ด้านการท่องเที่ยวในสถานศึกษา สังกัดอปท.	เพื่อส่งเสริมให้เด็กและเยาวชนมีความรู้ด้านการท่องเที่ยว	มีศูนย์การเรียนรู้ในสถานศึกษา	50,000-	50,000-	50,000-	50,000-	50,000-	มีศูนย์การเรียนรู้ในสถานศึกษา	เพื่อให้เด็กและเยาวชนมีความรู้ด้านการท่องเที่ยว	กองการศึกษา
รวม 3 โครงการ				130,000-	130,000-	130,000-	130,000-	130,000-			

รายละเอียดโครงการพัฒนา
แผนพัฒนาท้องถิ่น (พ.ศ.2566-2570)

แบบ ผ.02

เทศบาลตำบลดงเย็น อำเภอเมืองมุกดาหาร จังหวัดมุกดาหาร

ก.ยุทธศาสตร์จังหวัดที่ 4 การพัฒนาเมืองและชุมชนน่าอยู่อย่างยั่งยืน

ข.ยุทธศาสตร์การพัฒนาขององค์กรปกครองส่วนท้องถิ่นในเขตจังหวัดมุกดาหารเสริมสร้างการศึกษาที่มีมาตรฐานสากล

2. ยุทธศาสตร์การพัฒนาการศึกษาประเพณีและวัฒนธรรม

2.1 แผนงานการศึกษา

ที่	โครงการ	วัตถุประสงค์	เป้าหมาย (ผลผลิตของ โครงการ)	งบประมาณและที่มา					ตัวชี้วัด (KPI)	ผลลัพธ์ที่คาดว่าจะได้รับ	หน่วยงานที่รับผิดชอบ
				พ.ศ.2566 (บาท)	พ.ศ.2567 (บาท)	พ.ศ.2568 (บาท)	พ.ศ.2569 (บาท)	พ.ศ.2570 (บาท)			
34.	สถานศึกษาดีเด่นในการ รณรงค์ป้องกันยาเสพติด ในสถานศึกษา	เพื่อป้องกันยาเสพติด ในสถานศึกษา	กิจกรรมป้องกันยา เสพติดในสถานศึกษา ปีละ 1 ครั้ง	100,000-	100,000-	100,000-	100,000-	100,000-	ผู้เข้ารับการ ฝึกอบรม	ไม่มีนักเรียนติดยา เสพติด	กองการศึกษา
35.	ค่าใช้จ่ายในการจัด การศึกษาตั้งแต่ระดับ อนุบาลจนจบการศึกษา ชั้นพื้นฐาน	เพื่อนักเรียนมี ปัจจัยพื้นฐาน สำหรับการเรียน	นักเรียนมีปัจจัย สำหรับการเรียน พื้นฐานเพียงพอ -ค่าจัดการเรียนการ สอน(รายหัว) -ค่านั่งสือ -ค่าเครื่องอุปกรณ์การ เรียน -ค่าเครื่องแบบ นักเรียน -ค่ากิจกรรมพัฒนา คุณภาพผู้เรียน	908,282-	908,282-	908,282-	908,282-	908,28-	จำนวนนักเรียนที่ มีปัจจัยพื้นฐาน สำหรับการเรียน	นักเรียนมีปัจจัย สำหรับการเรียน พื้นฐานเพียงพอ	กองการศึกษา
รวม 2 โครงการ				1,008,282-	1,008,282-	1,008,282-	1,008,282-	1,008,282-	-	-	-

รายละเอียดโครงการพัฒนา
แผนพัฒนาท้องถิ่น (พ.ศ.2566-2570)

แบบ ผ.02

เทศบาลตำบลดงเย็น อำเภอเมืองมุกดาหาร จังหวัดมุกดาหาร

ก.ยุทธศาสตร์จังหวัดที่ 4 การพัฒนาเมืองและชุมชนน่าอยู่อย่างยั่งยืน

ข.ยุทธศาสตร์การพัฒนาขององค์กรปกครองส่วนท้องถิ่นในเขตจังหวัดมุกดาหารเสริมสร้างการศึกษาที่มีมาตรฐานสากล

2. ยุทธศาสตร์การพัฒนาการศึกษาประเพณีและวัฒนธรรม

2.1 แผนงานการศึกษา

ที่	โครงการ	วัตถุประสงค์	เป้าหมาย (ผลผลิตของ โครงการ)	งบประมาณและที่มา					ตัวชี้วัด (KPI)	ผลลัพธ์ที่คาดว่าจะ ได้รับ	หน่วยงานที่ รับผิดชอบ
				พ.ศ.2566 (บาท)	พ.ศ.2567 (บาท)	พ.ศ.2568 (บาท)	พ.ศ.2569 (บาท)	พ.ศ.2570 (บาท)			
36.	โครงการส่งเสริมทักษะทาง วิชาการและจัด ประสบการณ์การเรียนรู้ ให้กับเด็ก	เพื่อยกระดับ ผลสัมฤทธิ์ทางการ เรียนของนักเรียน	นักเรียนใน สังกัด	20,000-	20,000-	20,000-	20,000-	20,000-	คะแนนสอบ ผ่าน O-NET	ผลสัมฤทธิ์ทางการ เรียนเพิ่มขึ้น	กองการศึกษา
37.	โครงการสอนเสริมเพิ่ม ผลสัมฤทธิ์(ช่วงปิดภาคเรียน)	เพื่อยกระดับ ผลสัมฤทธิ์ทางการ เรียนของนักเรียน	นักเรียนใน สังกัด	10,000-	10,000-	10,000-	10,000-	10,000-	คะแนนสอบ ผ่าน O-NET	ผลสัมฤทธิ์ทางการ เรียนเพิ่มขึ้น	กองการศึกษา
38.	โครงการส่งเสริมการ แข่งขันทักษะวิชาการ กลุ่มเครือข่ายตำบลดงเย็น	เพื่อส่งเสริมการ แข่งขันท้องถิ่นเปิด โอกาสให้นักเรียนได้ แสดงความสามารถ ด้านวิชาการของ ตนเอง	นักเรียนใน สังกัดที่เข้าการ แข่งขัน	40,000-	40,000-	40,000-	40,000-	40,000-	จำนวน นักเรียนที่เข้า ร่วมโครงการ	นักเรียนได้แสดง ความสามารถด้าน วิชาการของตนเองมี การพัฒนามากขึ้น	กองการศึกษา
รวม 3 โครงการ				70,000-	70,000-	70,000-	70,000-	70,000-	-	-	-

รายละเอียดโครงการพัฒนา
แผนพัฒนาท้องถิ่น (พ.ศ.2566-2570)

แบบ ผ.02

เทศบาลตำบลดงเย็น อำเภอเมืองมุกดาหาร จังหวัดมุกดาหาร

ก.ยุทธศาสตร์จังหวัดที่ 4 การพัฒนาเมืองและชุมชนน่าอยู่อย่างยั่งยืน

ข.ยุทธศาสตร์การพัฒนาขององค์กรปกครองส่วนท้องถิ่นในเขตจังหวัดมุกดาหารเสริมสร้างการศึกษาที่มีมาตรฐานสากล

2. ยุทธศาสตร์การพัฒนาการศึกษาประเพณีและวัฒนธรรม

2.1 แผนงานการศึกษา

ที่	โครงการ	วัตถุประสงค์	เป้าหมาย (ผลผลิตของ โครงการ)	งบประมาณและที่มา					ตัวชี้วัด (KPI)	ผลลัพธ์ที่คาดว่าจะ ได้รับ	หน่วยงานที่ รับผิดชอบ
				พ.ศ.2566 (บาท)	พ.ศ.2567 (บาท)	พ.ศ.2568 (บาท)	พ.ศ.2569 (บาท)	พ.ศ.2570 (บาท)			
39.	โครงการส่งเสริม นักเรียนสู่ความเป็น เลิศ 4 ด้าน(วิชาการ ดนตรี กีฬา ศิลปะ)	เพื่อยกระดับผลสัมฤทธิ์ ทางการเรียนของ นักเรียน(วิชาการ ดนตรี กีฬา ศิลปะ)	เพื่อให้เด็กเยาวชน และประชาชน มี ทักษะด้านวิชาการ ดนตรี กีฬา ศิลปะ เพิ่มขึ้นมี	40,000-	40,000-	40,000-	40,000-	40,000-	จำนวน นักเรียนที่เข้า ร่วมโครงการ	เพื่อให้เด็กเยาวชน และประชาชน มี ทักษะด้านวิชาการ ดนตรี กีฬา ศิลปะ เพิ่มขึ้นมี	กอง การศึกษา
40.	ค่าใช้จ่ายในการส่งเสริมกิจกรรมรัก การอ่าน ในสถานศึกษา อปท	เพื่อเพิ่มผลสัมฤทธิ์ ทางการเรียนให้กับเด็ก	จัดกิจกรรมรักการ อ่าน ปีละ 1 ครั้ง	50,000-	50,000-	50,000-	50,000-	50,000-	คะแนนสอบ ผ่าน O-NET	ผลสัมฤทธิ์ทางการ เรียนเพิ่มขึ้น	กอง การศึกษา
41.	โครงการสร้างภูมิคุ้ม กันยาเสพติดเด็ก และเยาวชน นอกสถานศึกษา	-เพื่อป้องกันปัญหา ยาเสพติดในสถานศึกษา	กิจกรรมป้องกันยา เสพติดในโรงเรียน ปี ละ 1 ครั้ง	200,000-	200,000-	200,000-	200,000-	200,000-	จำนวนผู้ติดยา เสพติด	ไม่มีนักเรียนติดยาเสพติด	กอง การศึกษา
รวม 3 โครงการ				290,000-	290,000-	290,000-	290,000-	290,000-	-	-	-

รายละเอียดโครงการพัฒนา
แผนพัฒนาท้องถิ่น (พ.ศ.2566-2570)
เทศบาลตำบลดงเย็น อำเภอเมืองมุกดาหาร จังหวัดมุกดาหาร

แบบ ผ.02

ก.ยุทธศาสตร์จังหวัดที่ 4 การพัฒนาเมืองและชุมชนน่าอยู่อย่างยั่งยืน

ข.ยุทธศาสตร์การพัฒนาขององค์กรปกครองส่วนท้องถิ่นในเขตจังหวัดมุกดาหารเสริมสร้างการศึกษาที่มีมาตรฐานสากล

2. ยุทธศาสตร์การพัฒนาศึกษาประเพณีและวัฒนธรรม

2.1 แผนงานการศึกษา

ที่	โครงการ	วัตถุประสงค์	เป้าหมาย (ผลผลิตของ โครงการ)	งบประมาณและที่มา					ตัวชี้วัด (KPI)	ผลลัพธ์ที่คาดว่าจะ ได้รับ	หน่วยงานที่ รับผิดชอบ
				พ.ศ.2566 (บาท)	พ.ศ.2567 (บาท)	พ.ศ.2568 (บาท)	พ.ศ.2569 (บาท)	พ.ศ.2570 (บาท)			
42.	โครงการพัฒนาโรงเรียน ส่งเสริมสุขภาพระดับทอง	-เพื่อส่งเสริมนักเรียนรู้ รัก สามัคคีและแสดง ความสามารถด้าน กีฬา	นักเรียนมีสุขภาพ ที่ดีขึ้น	40,000-	40,000-	40,000-	40,000-	40,000-	ผ่านเกณฑ์การ ประเมิน	นักเรียนมีสุขภาพที่ดี ขึ้น	กอง การศึกษา
43.	โครงการซักซ้อม แผนป้องกัน การเกิดอัคคีภัยในศูนย์ พัฒนาเด็กเล็กบ้านดงเย็น	เพื่อให้บุคลากรมี ความรู้ในการในการ ปฏิบัติเมื่อเกิดอัคคีภัย	บุคลากรมีความรู้ ในการในการ ปฏิบัติเมื่อเกิด อัคคีภัย	15,000-	15,000-	15,000-	15,000-	15,000-	ผ่านเกณฑ์การ ประเมิน	บุคลากรมีความรู้ใน การในการปฏิบัติ เมื่อเกิดอัคคีภัย	กอง การศึกษา
44.	ค่าใช้จ่ายในการจัดทำ ศูนย์เรียนรู้ เฉลิมพระเกียรติ	-เพื่อเป็นการส่งเสริม ให้นักเรียนได้เรียนรู้วิถี ชีวิตของชุมชน	จัดทำศูนย์การ เรียนรู้เฉลิมพระ เกียรติให้มี คุณภาพ	250,000-	250,000-	250,000-	250,000-	250,000-	มีศูนย์เรียนรู้ เฉลิมพระเกียรติ	นักเรียนเรียนรู้ตาม ศูนย์เฉลิมพระ เกียรติ	กอง การศึกษา
รวม 3 โครงการ				305,000-	305,000-	305,000-	305,000-	305,000-	-	-	-

รายละเอียดโครงการพัฒนา
แผนพัฒนาท้องถิ่น (พ.ศ.2566-2570)

แบบ ผ.02

เทศบาลตำบลดงเย็น อำเภอเมืองมุกดาหาร จังหวัดมุกดาหาร

ก.ยุทธศาสตร์จังหวัดที่ 4 การพัฒนาเมืองและชุมชนน่าอยู่อย่างยั่งยืน

ข.ยุทธศาสตร์การพัฒนาขององค์กรปกครองส่วนท้องถิ่นในเขตจังหวัดมุกดาหารเสริมสร้างการศึกษาที่มีมาตรฐานสากล

2. ยุทธศาสตร์การพัฒนาการศึกษาประเพณีและวัฒนธรรม

2.1 แผนงานการศึกษา

ที่	โครงการ	วัตถุประสงค์	เป้าหมาย (ผลผลิตของ โครงการ)	งบประมาณและที่มา					ตัวชี้วัด (KPI)	ผลลัพธ์ที่คาดว่าจะ ได้รับ	หน่วยงานที่ รับผิดชอบ
				พ.ศ.2566 (บาท)	พ.ศ.2567 (บาท)	พ.ศ.2568 (บาท)	พ.ศ.2569 (บาท)	พ.ศ.2570 (บาท)			
45	อุดหนุนอาหารกลางวัน ร.ร. สพฐ จำนวน 8 แห่ง	เพื่อให้เด็กได้รับ อาหารที่มีประโยชน์	นักเรียน ในสังกัด สพฐ จำนวน 8 แห่ง	3,520,000-	3,520,000-	3,520,000-	3,520,000-	3,520,000-	จำนวน นักเรียนที่ ได้รับอาหาร	เด็กมีร่างกายที่ แข็งแรงและมี พัฒนาการที่สมวัย	กอง การศึกษา
46	ค่าอาหารเสริมนม/ โรงเรียนอนุบาล ทต.ดงเย็น/ รร.ประถมศึกษา/ ศพด 8 ศูนย์	เพื่อให้เด็กได้รับ อาหารที่มีประโยชน์	นักเรียน โรงเรียนอนุบาล ทต.ดงเย็น/ รร.ประถมศึกษา/ ศพด 8 ศูนย์	2,571,541	2,571,541	2,571,541	2,571,541	2,571,541	จำนวน นักเรียนที่ ได้รับนม	เด็กมีร่างกายที่ แข็งแรงและมี พัฒนาการที่สมวัย	กอง การศึกษา
47.	อินเทอร์เน็ตโรงเรียน ระบบ Wireless Fidelity:WIFI	เพื่อความสะดวกใน การหาความรู้	ค่าใช้จ่าย อินเทอร์เน็ต โรงเรียนระบบ Wireless Fidelity:WIFI	7,200	7,200	7,200	7,200	7,200	จำนวน นักเรียน	เพื่อความสะดวกใน การหาความรู้	กอง การศึกษา
รวม 3 โครงการ				6,098,741	6,098,741	6,098,741	6,098,741	6,098,741	-	-	-

รายละเอียดโครงการพัฒนา
แผนพัฒนาท้องถิ่น (พ.ศ.2566-2570)

แบบ ผ.02

เทศบาลตำบลงเย็น อำเภอเมืองมุกดาหาร จังหวัดมุกดาหาร

ก.ยุทธศาสตร์จังหวัดที่ 4 การพัฒนาเมืองและชุมชนน่าอยู่อย่างยั่งยืน

ข.ยุทธศาสตร์การพัฒนาขององค์กรปกครองส่วนท้องถิ่นในเขตจังหวัดมุกดาหารเสริมสร้างการศึกษาที่มีมาตรฐานสากล

2. ยุทธศาสตร์การพัฒนาศึกษาประเพณีและวัฒนธรรม

2.1 แผนงานการศึกษา

ที่	โครงการ	วัตถุประสงค์	เป้าหมาย (ผลผลิตของโครงการ)	งบประมาณและที่มา					ตัวชี้วัด (KPI)	ผลลัพธ์ที่คาดว่าจะได้รับ	หน่วยงานที่รับผิดชอบ
				พ.ศ.2566 (บาท)	พ.ศ.2567 (บาท)	พ.ศ.2568 (บาท)	พ.ศ.2569 (บาท)	พ.ศ.2570 (บาท)			
48.	โครงการก่อสร้างอาคาร ศพด.บ้านดงเย็น	-เพื่อให้มีอาคารสถานที่อย่างเพียงพอ	อาคารศูนย์พัฒนาเด็กเล็กตามแบบเทศบาลตำบลงเย็น	1,800,000-	1,800,000-	1,800,000-	1,800,000-	1,800,000-	จำนวนอาคารที่ก่อสร้าง	มีอาคารสถานที่อย่างเพียงพอ	กองการศึกษา
49.	โครงการก่อสร้างอาคาร ศพด.บ้านหนองแคน	-เพื่อให้มีอาคารสถานที่อย่างเพียงพอ	อาคารศูนย์พัฒนาเด็กเล็กตามแบบเทศบาลตำบลงเย็น	1,800,000-	1,800,000-	1,800,000-	1,800,000-	1,800,000-	จำนวนอาคารที่ก่อสร้าง	มีอาคารสถานที่อย่างเพียงพอ	กองการศึกษา
50.	โครงการก่อสร้างอาคาร ศพด.บ้านปงโพน	-เพื่อให้มีอาคารสถานที่อย่างเพียงพอ	อาคารศูนย์พัฒนาเด็กเล็กตามแบบเทศบาลตำบลงเย็น	1,800,000-	1,800,000-	1,800,000-	1,800,000-	1,800,000-	จำนวนอาคารที่ก่อสร้าง	มีอาคารสถานที่อย่างเพียงพอ	กองการศึกษา
รวม 3 โครงการ				5,400,000-	5,400,000-	5,400,000-	5,400,000-	5,400,000-	-	-	-

รายละเอียดโครงการพัฒนา
แผนพัฒนาท้องถิ่น (พ.ศ.2566-2570)

แบบ ผ.02

เทศบาลตำบลดงเย็น อำเภอเมืองมุกดาหาร จังหวัดมุกดาหาร

ก.ยุทธศาสตร์จังหวัดที่ 4 การพัฒนาเมืองและชุมชนน่าอยู่อย่างยั่งยืน

ข.ยุทธศาสตร์การพัฒนาขององค์กรปกครองส่วนท้องถิ่นในเขตจังหวัดมุกดาหารเสริมสร้างการศึกษาที่มีมาตรฐานสากล

2. ยุทธศาสตร์การพัฒนาการศึกษาประเพณีและวัฒนธรรม

2.1 แผนงานการศึกษา

ที่	โครงการ	วัตถุประสงค์	เป้าหมาย (ผลผลิตของโครงการ)	งบประมาณและที่มา					ตัวชี้วัด (KPI)	ผลลัพธ์ที่คาดว่าจะได้รับ	หน่วยงานที่รับผิดชอบ
				พ.ศ.2566 (บาท)	พ.ศ.2567 (บาท)	พ.ศ.2568 (บาท)	พ.ศ.2569 (บาท)	พ.ศ.2570 (บาท)			
51.	โครงการก่อสร้างอาคาร ศพด.บ้านโพนสว่าง	-เพื่อให้มีอาคารสถานที่อย่างเพียงพอ	อาคารศูนย์พัฒนาเด็กเล็กตามแบบเทศบาลตำบลดงเย็น	1,800,000-	1,800,000-	1,800,000-	1,800,000-	1,800,000-	จำนวนอาคารที่ก่อสร้าง	มีอาคารสถานที่อย่างเพียงพอ	กองการศึกษา
52.	โครงการก่อสร้างอาคาร ศพด.บ้านโคกตะแบง	-เพื่อให้มีอาคารสถานที่อย่างเพียงพอ	อาคารศูนย์พัฒนาเด็กเล็กตามแบบเทศบาลตำบลดงเย็น	1,800,000-	1,800,000-	1,800,000-	1,800,000-	1,800,000-	จำนวนอาคารที่ก่อสร้าง	มีอาคารสถานที่อย่างเพียงพอ	กองการศึกษา
53.	โครงการซ่อมแซมอาคารเรียนและอาคารประกอบโรงเรียนอนุบาลเทศบาลตำบลดงเย็น	-เพื่อให้มีอาคารเรียนที่ปลอดภัยและได้มาตรฐาน	ซ่อมแซมอาคารเรียน 3 ชั้น 12 ห้องเรียน(อาคารปีบทอง 1.1 ซ่อมแซมสีน้ำพลาสติกภายนอก(สีระบุขนาดก่อสร้าง) เนื้อที่ 732 ตร.ม. 2. อาคารเอนกประสงค์ สน.ศท.ชั้นร ชั้นลอย 2.1 ซ่อมแซมปิดชายคากระเบื้องแผ่นเรียบ หนา 4 มม. จำนวน 28.80 ตรม. 3 รั้ว ด้านหน้าโรงเรียน 3.1 ซ่อมแซมสีรั้วหน้าโรงเรียนอนุบาลฯสีน้ำพลาสติก เนื้อที่ 628 ตร.ม. สีน้ำมัน เนื้อที่ 172 ตรม.	150,000	150,000	150,000	150,000	150,000	จำนวนอาคารที่ก่อสร้าง	มีอาคารสถานที่อย่างเพียงพอ	กองการศึกษา
รวม 3 โครงการ				3,750,000-	3,750,000-	3,750,000-	3,750,000-	3,750,000-	-	-	-

รายละเอียดโครงการพัฒนา
แผนพัฒนาท้องถิ่น (พ.ศ.2566-2570)

แบบ ผ.02

เทศบาลตำบลดงเย็น อำเภอเมืองมุกดาหาร จังหวัดมุกดาหาร

ก.ยุทธศาสตร์จังหวัดที่ 4 การพัฒนาเมืองและชุมชนน่าอยู่อย่างยั่งยืน

ข.ยุทธศาสตร์การพัฒนาขององค์กรปกครองส่วนท้องถิ่นในเขตจังหวัดมุกดาหารเสริมสร้างการศึกษาที่มีมาตรฐานสากล

2. ยุทธศาสตร์การพัฒนาการศึกษาประเพณีและวัฒนธรรม

2.1 แผนงานการศึกษา

ที่	โครงการ	วัตถุประสงค์	เป้าหมาย (ผลผลิตของโครงการ)	งบประมาณและที่มา					ตัวชี้วัด (KPI)	ผลลัพธ์ที่คาดว่าจะได้รับ	หน่วยงานที่รับผิดชอบ
				พ.ศ.2566 (บาท)	พ.ศ.2567 (บาท)	พ.ศ.2568 (บาท)	พ.ศ.2569 (บาท)	พ.ศ.2570 (บาท)			
54.	ค่าใช้จ่ายในการซ่อมแซมครุภัณฑ์โรงเรียนอนุบาลและศูนย์พัฒนาเด็กเล็ก	เพื่อเป็นค่าใช้จ่ายในการซ่อมแซมครุภัณฑ์โรงเรียนอนุบาลและศูนย์พัฒนาเด็กเล็ก	เพื่อเป็นค่าใช้จ่ายในการซ่อมแซมครุภัณฑ์โรงเรียนอนุบาลและศูนย์พัฒนาเด็กเล็ก	20,000-	20,000-	20,000-	20,000-	20,000-	จำนวนครั้ง	เพื่อเป็นค่าใช้จ่ายในการซ่อมแซมครุภัณฑ์โรงเรียนอนุบาลและศูนย์พัฒนาเด็กเล็ก	กองการศึกษา
55.	โครงการต่อเติมหลังคาพร้อมเทพื้นและปูกระเบื้องอาคารหลังเก่า ศพด.บ้านสามข้าว-ดอนสวรรค์	-เพื่อให้มีอาคารที่สะอาดปลอดภัย	ต่อเติมหลังคาพร้อมเทพื้นและปูกระเบื้องอาคารหลังเก่า ศพด.บ้านสามข้าว-ดอนสวรรค์ตามแบบเทศบาลตำบลดงเย็น	80,000-	80,000-	80,000-	80,000-	80,000-	พื้นที่ ตรม.	มีอาคารสถานที่อย่างเพียงพอ	กองการศึกษา
56.	โครงการก่อสร้างหลังคาเหล็กพร้อมเทพื้นคอนกรีต ศพด.บ้านนาจาน	-เพื่อให้มีอาคารที่สะอาดปลอดภัย	ก่อสร้างหลังคาเหล็กพร้อมเทพื้นคอนกรีต ศพด.บ้านนาจานตามแบบเทศบาลตำบลดงเย็น	120,000-	120,000-	120,000-	120,000-	120,000-	พื้นที่ ตรม.	มีอาคารสถานที่อย่างเพียงพอ	กองการศึกษา
รวม 3 โครงการ				220,000	220,000	220,000	220,000	220,000	-	-	-

รายละเอียดโครงการพัฒนา
แผนพัฒนาท้องถิ่น (พ.ศ.2566-2570)

แบบ ผ.02

เทศบาลตำบลงเย็น อำเภอเมืองมุกดาหาร จังหวัดมุกดาหาร

ก.ยุทธศาสตร์จังหวัดที่ 4 การพัฒนาเมืองและชุมชนน่าอยู่อย่างยั่งยืน

ข.ยุทธศาสตร์การพัฒนาขององค์กรปกครองส่วนท้องถิ่นในเขตจังหวัดมุกดาหารเสริมสร้างการศึกษาดีมีมาตรฐานสากล

2. ยุทธศาสตร์การพัฒนาการศึกษาประเพณีและวัฒนธรรม

2.1 แผนงานการศึกษา

ที่	โครงการ	วัตถุประสงค์	เป้าหมาย (ผลผลิตของโครงการ)	งบประมาณและที่มา					ตัวชี้วัด (KPI)	ผลลัพธ์ที่คาดว่าจะได้รับ	หน่วยงานที่รับผิดชอบ
				พ.ศ.2566 (บาท)	พ.ศ.2567 (บาท)	พ.ศ.2568 (บาท)	พ.ศ.2569 (บาท)	พ.ศ.2570 (บาท)			
57.	โครงการปรับปรุง ซ่อมแซมหน้าต่างเป็น กรอบบานเลื่อน อลูมิเนียม พร้อมมุ้ง ลวด และเหล็กดัด ศพด.ป่งโพน	เพื่อให้เด็กมีอาคาร เรียนที่สะอาด ปลอดภัย	ซ่อมแซมหน้าต่างเป็น กรอบบานเลื่อนอลูมิเนียม พร้อมมุ้งลวด และ เหล็กดัด ศพด.ป่งโพน ตามแบบเทศบาลตำบลง เย็น	60,000-	60,000-	60,000-	60,000-	60,000-	พื้นที่ ธรรม.	มีอาคารสถานที่ อย่างเพียงพอ	กอง การศึกษา
รวม 1 โครงการ				60,000	60,000	60,000-	60,000	60,000	-	-	-
รวม 57 โครงการ				22,567,489	22,567,489	22,567,489	22,567,489	22,567,489	-	-	-

รายละเอียดโครงการพัฒนา
แผนพัฒนาท้องถิ่น (พ.ศ.2566-2570)

แบบ ผ.02

เทศบาลตำบลดงเย็น อำเภอเมืองมุกดาหาร จังหวัดมุกดาหาร

ก. ยุทธศาสตร์จังหวัดที่ 4 การพัฒนาเมืองและชุมชนน่าอยู่อย่างยั่งยืน

ข. ยุทธศาสตร์การพัฒนาขององค์กรปกครองส่วนท้องถิ่นในเขตจังหวัดมุกดาหาร เสริมสร้างท้องถิ่นเมืองน่าอยู่

2. ยุทธศาสตร์การพัฒนาการศึกษา ประเพณีและวัฒนธรรม

2.2 แผนงานการศาสนา วัฒนธรรมและนันทนาการ

ที่	โครงการ	วัตถุประสงค์	เป้าหมาย (ผลผลิตของโครงการ)	งบประมาณและที่มา					ตัวชี้วัด (KPI)	ผลลัพธ์ที่คาดว่าจะได้รับ	หน่วยงานที่รับผิดชอบ
				พ.ศ.2566 (บาท)	พ.ศ.2567 (บาท)	พ.ศ.2568 (บาท)	พ.ศ.2569 (บาท)	พ.ศ.2570 (บาท)			
1	โครงการแข่งขันจักรยานเส้นทางท่องเที่ยว	-เพื่อให้ประชาชนได้ออกกำลังกายและประชาสัมพันธ์การท่องเที่ยว	ประชาชนทั่วไปในเขตเทศบาลและนอกเขต จำนวน 200 คน	50,000-	50,000-	50,000-	50,000-	50,000-	จำนวนที่เข้าร่วมกิจกรรม	ประชาชนมีสุขภาพดีและสถานที่ท่องเที่ยวเป็นที่รู้จัก	สำนักปลัด
2	โครงการก่อสร้างศูนย์กีฬาตำบลดงเย็น	-เพื่อให้ประชาชนมีสถานที่เล่นกีฬาและออกกำลังกาย	ศูนย์กีฬาประจำตำบล 1 แห่ง	1,000,000	1,000,000	1,000,000	1,000,000	1,000,000	จำนวนที่ก่อสร้าง	มีสถานที่เล่นกีฬาและออกกำลังกาย	กองช่าง
3	โครงการถมดินปรับปรุงสนามกีฬาบ้านภูทอง ม.13	-เพื่อให้ประชาชนมีสถานที่เล่นกีฬาและออกกำลังกาย	สนามกีฬาบ้านภูทอง	1,000,000	1,000,000	1,000,000	1,000,000	1,000,000	พื้นที่ถม (คิวบิกเมตร)	มีสถานที่เล่นกีฬาและออกกำลังกาย	กองช่าง
รวม 3 โครงการ				2,050,000	2,050,000	2,050,000	2,050,000	2,050,000			

รายละเอียดโครงการพัฒนา
แผนพัฒนาท้องถิ่น (พ.ศ.2566-2570)

แบบ ผ.02

เทศบาลตำบลดงเย็น อำเภอเมืองมุกดาหาร จังหวัดมุกดาหาร

ก. ยุทธศาสตร์จังหวัดที่ 4 การพัฒนาเมืองและชุมชนน่าอยู่อย่างยั่งยืน

ข. ยุทธศาสตร์การพัฒนาขององค์กรปกครองส่วนท้องถิ่นในเขตจังหวัดมุกดาหาร เสริมสร้างท้องถิ่นเมืองน่าอยู่

2. ยุทธศาสตร์การพัฒนาการศึกษา ประเพณีและวัฒนธรรม

2.2 แผนงานการศึกษา วัฒนธรรมและนันทนาการ

ที่	โครงการ	วัตถุประสงค์	เป้าหมาย (ผลผลิตของโครงการ)	งบประมาณและที่มา					ตัวชี้วัด (KPI)	ผลลัพธ์ที่คาดว่าจะได้รับ	หน่วยงานที่รับผิดชอบ
				พ.ศ.2566 (บาท)	พ.ศ.2567 (บาท)	พ.ศ.2568 (บาท)	พ.ศ.2569 (บาท)	พ.ศ.2570 (บาท)			
4	โครงการจัดการแข่งขันกีฬาสัมพันธ์ศูนย์พัฒนาเด็กเล็ก	-เพื่อให้เด็กมีพัฒนาการด้านกีฬา	ศูนย์พัฒนาเด็กเล็ก 8 ศูนย์	50,000-	50,000-	50,000-	50,000-	50,000-	จำนวนที่เข้าร่วมกิจกรรม	ประชาชนมีสุขภาพดีและสถานที่ท่องเที่ยวเป็นที่รู้จัก	กองการศึกษา
5	ค่าใช้จ่ายโครงการแข่งขันกีฬาสีภายในโรงเรียนอนุบาลเทศบาลตำบลดงเย็น	-เพื่อให้ให้นักเรียนมีทักษะด้านกีฬาและความสามัคคี	โรงเรียนอนุบาลเทศบาลตำบลดงเย็น	30,000-	30,000-	30,000-	30,000-	30,000-	นักเรียนที่ร่วมแข่งขันกีฬา	มีทักษะด้านกีฬาและความสามัคคี	กองการศึกษา
6	โครงการแข่งขันกีฬาประถมวัยเครือข่ายตำบลดงเย็น	-เพื่อให้เด็กมีพัฒนาการด้านกีฬา	โรงเรียนสังกัด สพฐ. 8 โรงเรียนและโรงเรียนอนุบาลฯ	60,000-	60,000-	60,000-	60,000-	60,000-	จำนวนที่เข้าร่วมกิจกรรม	เด็กมีพัฒนาการด้านกีฬามากขึ้น	กองการศึกษา
รวม 3 โครงการ				140,000-	140,000-	140,000-	140,000-	140,000-	-	-	-

รายละเอียดโครงการพัฒนา
แผนพัฒนาท้องถิ่น (พ.ศ.2566-2570)

แบบ ผ.02

เทศบาลตำบลงเย็น อำเภอเมืองมุกดาหาร จังหวัดมุกดาหาร

ก. ยุทธศาสตร์จังหวัดที่ 4 การพัฒนาเมืองและชุมชนน่าอยู่อย่างยั่งยืน

ข. ยุทธศาสตร์การพัฒนาขององค์กรปกครองส่วนท้องถิ่นในเขตจังหวัดมุกดาหาร เสริมสร้างท้องถิ่นเมืองน่าอยู่

2. ยุทธศาสตร์การพัฒนาการศึกษา ประเพณีและวัฒนธรรม

2.2 แผนงานการศึกษา วัฒนธรรมและนันทนาการ

ที่	โครงการ	วัตถุประสงค์	เป้าหมาย (ผลผลิตของโครงการ)	งบประมาณและที่มา					ตัวชี้วัด (KPI)	ผลลัพธ์ที่คาดว่าจะได้รับ	หน่วยงานที่รับผิดชอบ
				พ.ศ.2566 (บาท)	พ.ศ.2567 (บาท)	พ.ศ.2568 (บาท)	พ.ศ.2569 (บาท)	พ.ศ.2570 (บาท)			
7.	โครงการก่อสร้างสระ ว่ายน้ำพร้อมหลังคา	เพื่อให้เด็กนักเรียนได้มี สถานที่ออกกำลังกาย , เล่นกีฬา	ก่อสร้างสระว่ายน้ำพร้อม หลังคา ขนาดอาคาร กว้าง 13.50 เมตร ยาว 20 เมตร	2,249,000	2,249,000	2,249,000	2,249,000	2,249,000	แห่ง	เพื่อให้เด็ก นักเรียนได้มี สถานที่ออกกำลังกาย , เล่นกีฬา	กอง การศึกษา
8.	โครงการก่อสร้าง อาคารเรียนเด็กเล็ก 200 คน 8 ห้องเรียน	เพื่อให้มีอาคารเรียนที่ เหมาะสมกับการจัดการ เรียนการสอนสำหรับเด็ก	ก่อสร้างอาคารเรียนเด็ก เล็ก 200 คน 8 ห้องเรียน เนื้อที่ 734 ตารางเมตร (แบบตอกเสาเข็ม) จำนวน 1 หลัง	6,201,000	6,201,000	6,201,000	6,201,000	6,201,000	แห่ง	เพื่อให้มีอาคาร เรียนที่เหมาะสม กับการจัดการ เรียนการสอน สำหรับเด็ก	กอง การศึกษา
9.	โครงการครุภัณฑ์ ห้องเรียนอัจฉริยะ	เพื่อสนับสนุนการจัดการ เรียนรู้ให้แก่ครูผู้สอน พัฒนาแหล่งเรียนรู้ใน รูปแบบห้องเรียน อัจฉริยะ	นักเรียนในเขตเทศบาล ตำบล	500,000	500,000	500,000	500,000	500,000	แห่ง	เพื่อสนับสนุนการ จัดการเรียนรู้ ให้แก่ครูผู้สอน พัฒนาแหล่ง เรียนรู้ในรูปแบบ ห้องเรียนอัจฉริยะ	กอง การศึกษา
รวม 3 โครงการ				8,950,000-	8,950,000-	8,950,000-	8,950,000-	8,950,000-	-	-	-

รายละเอียดโครงการพัฒนา
แผนพัฒนาท้องถิ่น (พ.ศ.2566-2570)

แบบ ผ.02

เทศบาลตำบลดงเย็น อำเภอเมืองมุกดาหาร จังหวัดมุกดาหาร

ก. ยุทธศาสตร์จังหวัดที่ 4 การพัฒนาเมืองและชุมชนน่าอยู่อย่างยั่งยืน

ข. ยุทธศาสตร์การพัฒนาขององค์กรปกครองส่วนท้องถิ่นในเขตจังหวัดมุกดาหาร เสริมสร้างท้องถิ่นเมืองน่าอยู่

2. ยุทธศาสตร์การพัฒนาการศึกษา ประเพณีและวัฒนธรรม

2.2 แผนงานการศาสนา วัฒนธรรมและนันทนาการ

ที่	โครงการ	วัตถุประสงค์	เป้าหมาย (ผลผลิตของโครงการ)	งบประมาณและที่มา					ตัวชี้วัด (KPI)	ผลลัพธ์ที่คาดว่าจะได้รับ	หน่วยงานที่รับผิดชอบ
				พ.ศ.2566 (บาท)	พ.ศ.2567 (บาท)	พ.ศ.2568 (บาท)	พ.ศ.2569 (บาท)	พ.ศ.2570 (บาท)			
10	โครงการก่อสร้างศูนย์แสดงศิลปวัฒนธรรมเผ่าเย้อ	-เพื่อส่งเสริมเป็นสถานที่แสดงศิลปวัฒนธรรมเผ่าเย้อ	ศูนย์แสดงศิลปวัฒนธรรมเผ่าเย้อ	2,500,000-	2,500,000-	2,500,000-	2,500,000-	2,500,000-	จำนวนศูนย์ฯที่สร้าง	ศิลปวัฒนธรรม ประเพณีเผ่าเย้อเป็นที่รู้จักมากขึ้น	กองช่าง
11	โครงการจัดงานวันลอยกระทงประจำปี	-เพื่อให้ประชาชนได้สืบสานประเพณีและวัฒนธรรมท้องถิ่น	ประชาชนในเขตเทศบาล 14 หมู่บ้าน	250,000-	250,000-	250,000-	250,000-	250,000-	จำนวนผู้ที่เข้าร่วม	ประเพณีวัฒนธรรมได้รับการสืบสานต่อ	กองการศึกษา
12	โครงการส่งเสริมประเพณีและวัฒนธรรมศูนย์พัฒนาเด็กเล็ก	-เพื่อให้เด็กได้สืบสานประเพณีวัฒนธรรมท้องถิ่น	ศูนย์พัฒนาเด็กเล็ก 8 ศูนย์	20,000-	20,000-	20,000-	20,000-	20,000-	จำนวนศูนย์ฯเข้าร่วมกิจกรรม	เด็กเล็กได้สืบสานวัฒนธรรมประเพณีท้องถิ่น	กองการศึกษา
รวม 3 โครงการ				2,770,000	2,770,000	2,770,000	2,770,000	2,770,000	-	-	-

รายละเอียดโครงการพัฒนา
แผนพัฒนาท้องถิ่น (พ.ศ.2566-2570)

แบบ ผ.02

เทศบาลตำบลดงเย็น อำเภอเมืองมุกดาหาร จังหวัดมุกดาหาร

ก. ยุทธศาสตร์จังหวัดที่ 4 การพัฒนาเมืองและชุมชนน่าอยู่อย่างยั่งยืน

ข. ยุทธศาสตร์การพัฒนาขององค์กรปกครองส่วนท้องถิ่นในเขตจังหวัดมุกดาหาร เสริมสร้างท้องถิ่นเมืองน่าอยู่

2. ยุทธศาสตร์การพัฒนาการศึกษา ประเพณีและวัฒนธรรม

2.2 แผนงานการศาสนา วัฒนธรรมและนันทนาการ

ที่	โครงการ	วัตถุประสงค์	เป้าหมาย (ผลผลิตของ โครงการ)	งบประมาณและที่มา					ตัวชี้วัด (KPI)	ผลลัพธ์ที่คาดว่าจะได้รับ	หน่วยงานที่ รับผิดชอบ
				พ.ศ.2566 (บาท)	พ.ศ.2567 (บาท)	พ.ศ.2568 (บาท)	พ.ศ.2569 (บาท)	พ.ศ.2570 (บาท)			
13	โครงการแข่งขันกีฬา ต้านภัยยาเสพติด	-เพื่อต้านยาเสพติด	เยาวชนในเขตตำบล ดงเย็น 14 หมู่บ้าน	200,000.-	200,000.-	200,000.-	200,000.-	200,000.-	จำนวน เยาวชนที่ติด ยา	เยาวชนติดยาเสพ ติดลดลง	กอง การศึกษา
14	ประเพณีเนาสงกรานต์ (เผ่าย้อย)	-เพื่อให้ประชาชนได้สืบ สานประเพณีและ วัฒนธรรมท้องถิ่น	ประชาชนในเขต เทศบาล 14 หมู่บ้าน	30,000-	30,000-	30,000-	30,000-	30,000-	จำนวนผู้ที่เข้า ร่วม	ประเพณี วัฒนธรรมได้รับ การสืบสานต่อ	กอง การศึกษา
รวม 2 โครงการ				230,000-	230,000-	230,000-	230,000-	230,000-	-	-	-
รวม 14 โครงการ				14,140,000	14,140,000	14,140,000	14,140,000	14,140,000	-	-	-

รายละเอียดโครงการพัฒนา
แผนพัฒนาท้องถิ่น (พ.ศ.2566-2570)

แบบ ผ.02

เทศบาลตำบลดงเย็น อำเภอเมืองมุกดาหาร จังหวัดมุกดาหาร

ก.ยุทธศาสตร์จังหวัดที่ 4 การพัฒนาเมืองและชุมชนน่าอยู่อย่างยั่งยืน

ข.ยุทธศาสตร์การพัฒนาขององค์กรปกครองส่วนท้องถิ่นในเขตจังหวัดมุกดาหารเสริมสร้างเสริมสร้างท้องถิ่นเมืองน่าอยู่

3. ยุทธศาสตร์การพัฒนาด้านเศรษฐกิจและความเข้มแข็งของชุมชนและสังคม

3.1 แผนงานสถิติและวิชาการ

ที่	โครงการ	วัตถุประสงค์	เป้าหมาย (ผลผลิตของโครงการ)	งบประมาณและที่มา					ตัวชี้วัด (KPI)	ผลลัพธ์ที่คาดว่าจะได้รับ	หน่วยงานที่รับผิดชอบ
				พ.ศ.2566 (บาท)	พ.ศ.2567 (บาท)	พ.ศ.2568 (บาท)	พ.ศ.2569 (บาท)	พ.ศ.2570 (บาท)			
1.	โครงการอบรมเกี่ยวกับ พรบ.ข้อมูลข่าวสารของทางราชการ	เพื่อให้ได้รับความรู้ ตาม พรบ. ข้อมูลข่าวสารของทางราชการ	ประชาชน/คณะผู้บริหาร/พนักงานเทศบาล	15,000-	15,000-	15,000-	15,000-	15,000-	จำนวนผู้ที่เข้าร่วมโครงการ	ประชาชนมีความรู้ในการรับรู้หรือ ขอรทราบ ข้อมูลของทางราชการเพิ่มขึ้น	สำนักปลัด
2.	โครงการอบรมคุณธรรม จริยธรรม ความโปร่งใส ตามหลักธรรมาภิบาล	เพื่อส่งเสริมให้บุคลากรมีธรรมาภิบาล	คณะผู้บริหาร/พนักงานเทศบาล	15,000-	15,000-	15,000-	15,000-	15,000-	จำนวนผู้ที่เข้าร่วมโครงการ	การบริหารงาน/ การปฏิบัติงาน มีความโปร่งใสมากขึ้น	สำนักปลัด
3.	โครงการอบรมเผยแพร่ความรู้ทางกฎหมาย	เพื่อให้มีความรู้ทางด้านกฎหมายเพิ่มขึ้น	ประชาชน/คณะผู้บริหาร/พนักงานเทศบาล	15,000-	15,000-	15,000-	15,000-	15,000-	จำนวนผู้ที่เข้าร่วมโครงการ	ประชาชน/คณะผู้บริหาร/พนักงานเทศบาล นำความรู้ไปปรับใช้ใน ชีวิตประจำวันได้	สำนักปลัด
รวม 3 โครงการ				45,000-	45,000-	45,000-	45,000-	45,000-	-	-	

รายละเอียดโครงการพัฒนา
แผนพัฒนาท้องถิ่น (พ.ศ.2566-2570)

แบบ ผ.02

เทศบาลตำบลดงเย็น อำเภอเมืองมุกดาหาร จังหวัดมุกดาหาร

ก. ยุทธศาสตร์จังหวัดที่ 4 การพัฒนาเมืองและชุมชนน่าอยู่อย่างยั่งยืน

ข. ยุทธศาสตร์การพัฒนาขององค์กรปกครองส่วนท้องถิ่นในเขตจังหวัดมุกดาหาร เสริมสร้างท้องถิ่นเมืองน่าอยู่

3 .ยุทธศาสตร์การพัฒนาด้านเศรษฐกิจและความเข้มแข็งของชุมชนและสังคม

3.1 แผนงานบริหารงานทั่วไป

ที่	โครงการ	วัตถุประสงค์	เป้าหมาย (ผลผลิตของโครงการ)	งบประมาณและที่มา					ตัวชี้วัด (KPI)	ผลลัพธ์ที่คาดว่าจะได้รับ	หน่วยงานที่รับผิดชอบ
				พ.ศ.2566 (บาท)	พ.ศ.2567 (บาท)	พ.ศ.2568 (บาท)	พ.ศ.2569 (บาท)	พ.ศ.2570 (บาท)			
4.	โครงการส่งเสริมและ พัฒนาการท่องเที่ยว(เชิง วัฒนธรรม)	-เพื่อเผยแพร่ ศิลปวัฒนธรรม ประเพณี ท้องถิ่น	ประชาชนทั่วไป	300,000	300,000	300,000	300,000	300,000	จำนวนผู้เข้า เยี่ยมชม โครงการ	-เพื่อเผยแพร่ ศิลปวัฒนธรรม ประเพณีท้องถิ่น และสร้างรายได้ ให้ชุมชน	สำนักปลัด
รวม 1 โครงการ				300,000	300,000	300,000	300,000	300,000	-	-	-
รวมทั้งหมด 4 โครงการ				345,000	345,000	345,000	345,000	345,000	-	-	

รายละเอียดโครงการพัฒนา
แผนพัฒนาท้องถิ่น (พ.ศ.2566-2570)

แบบ ผ.02

เทศบาลตำบลดงเย็น อำเภอเมืองมุกดาหาร จังหวัดมุกดาหาร

ก.ยุทธศาสตร์จังหวัดที่ 4 การพัฒนาเมืองและชุมชนน่าอยู่อย่างยั่งยืน

ข.ยุทธศาสตร์การพัฒนาขององค์กรปกครองส่วนท้องถิ่นในเขตจังหวัดมุกดาหารเสริมสร้างเสริมสร้างท้องถิ่นเมืองน่าอยู่

3. ยุทธศาสตร์การพัฒนาด้านเศรษฐกิจและความเข้มแข็งของชุมชนและสังคม

3.2 แผนงานสถิติและวิชาการ

ที่	โครงการ	วัตถุประสงค์	เป้าหมาย (ผลผลิตของโครงการ)	งบประมาณและที่มา					ตัวชี้วัด (KPI)	ผลลัพธ์ที่คาดว่าจะได้รับ	หน่วยงานที่รับผิดชอบ
				พ.ศ.2566 (บาท)	พ.ศ.2567 (บาท)	พ.ศ.2568 (บาท)	พ.ศ.2569 (บาท)	พ.ศ.2570 (บาท)			
1.	โครงการจัดทำปรับปรุงเว็บไซต์เทศบาลตำบลดงเย็น	เพื่อเผยแพร่ข้อมูลข่าวสารให้กับประชาชนรวมทั้งการแสดงความคิดเห็น	ประชาชนทั่วไปและประชาชนในเขตเทศบาลตำบลดงเย็น	20,000-	20,000-	20,000-	20,000-	20,000-	ความพึงพอใจของประชาชนผู้ได้รับข้อมูล	มีความโปร่งใสมากขึ้น	กองยุทธศาสตร์ฯลฯ
2.	โครงการปกป้องสถาบันสำคัญของชาติ	เพื่อปกป้องและเชิดชูสถาบันสำคัญของชาติ	ประเทศชาติมีความมั่นคงทุกมิติและสังคมมีความสามานฉันทเพิ่มขึ้น	15,000-	15,000-	15,000-	15,000-	15,000-	จัดกิจกรรมในพื้นที่จำนวน 1 ครั้ง	ประเทศชาติมีความมั่นคงทุกมิติและสังคมมีความสามานฉันทเพิ่มขึ้น	กองยุทธศาสตร์ฯลฯ
รวม 2 โครงการ				35,000	35,000	35,000	35,000	35,000	-	-	
รวมทั้งหมด 2 โครงการ				35,000	35,000	35,000	35,000	35,000	-	-	

รายละเอียดโครงการพัฒนา
แผนพัฒนาท้องถิ่น (พ.ศ.2566-2570)

แบบ ผ.02

เทศบาลตำบลดงเย็น อำเภอเมืองมุกดาหาร จังหวัดมุกดาหาร

ก.ยุทธศาสตร์จังหวัดที่ 4 การพัฒนาเมืองและชุมชนน่าอยู่อย่างยั่งยืน

ข.ยุทธศาสตร์การพัฒนาขององค์กรปกครองส่วนท้องถิ่นในเขตจังหวัดมุกดาหารเสริมสร้างเสริมสร้างท้องถิ่นเมืองน่าอยู่

3. ยุทธศาสตร์การพัฒนาด้านเศรษฐกิจและความเข้มแข็งของชุมชนและสังคม

3.3 แผนงานบริหารงานคลัง

ที่	โครงการ	วัตถุประสงค์	เป้าหมาย (ผลผลิตของโครงการ)	งบประมาณและที่มา					ตัวชี้วัด (KPI)	ผลลัพธ์ที่คาดว่าจะได้รับ	หน่วยงานที่รับผิดชอบ
				พ.ศ.2566 (บาท)	พ.ศ.2567 (บาท)	พ.ศ.2568 (บาท)	พ.ศ.2569 (บาท)	พ.ศ.2570 (บาท)			
1.	โครงการจัดทำแผนที่ภาษี	เพื่อให้การจัดเก็บรายได้เป็นไปอย่างมีประสิทธิภาพ	ปรับปรุงแผนที่ภาษีในเขตเทศบาลตำบลดงเย็น	300,000-	300,000-	300,000-	300,000-	300,000-	รายได้เพิ่มขึ้น	จัดเก็บรายได้เพิ่มขึ้น	กองคลัง
รวม 1 โครงการ				300,000-	300,000-	300,000-	300,000-	300,000-	-	-	
รวมทั้งหมด 1 โครงการ				300,000	300,000	300,000	300,000	300,000	-	-	

รายละเอียดโครงการพัฒนา
แผนพัฒนาท้องถิ่น (พ.ศ.2566-2570)

แบบ ผ.02

เทศบาลตำบลงเย็น อำเภอเมืองมุกดาหาร จังหวัดมุกดาหาร

ก.ยุทธศาสตร์จังหวัดที่ 4 การพัฒนาเมืองและชุมชนน่าอยู่อย่างยั่งยืน

ข.ยุทธศาสตร์การพัฒนาขององค์กรปกครองส่วนท้องถิ่นในเขตจังหวัดมุกดาหารเสริมสร้างเสริมสร้างท้องถิ่นเมืองน่าอยู่

3. ยุทธศาสตร์การพัฒนาด้านเศรษฐกิจและความเข้มแข็งของชุมชนและสังคม

3.4 แผนงานรักษาความสงบภายใน

ที่	โครงการ	วัตถุประสงค์	เป้าหมาย (ผลผลิตของโครงการ)	งบประมาณและที่มา					ตัวชี้วัด (KPI)	ผลลัพธ์ที่คาดว่าจะได้รับ	หน่วยงานที่รับผิดชอบ
				พ.ศ.2566 (บาท)	พ.ศ.2567 (บาท)	พ.ศ.2568 (บาท)	พ.ศ.2569 (บาท)	พ.ศ.2570 (บาท)			
1.	โครงการจัดตั้งจุดสกัดช่วงเทศกาลปีใหม่	-เพื่อลดอุบัติเหตุทางถนนช่วงเทศกาลปีใหม่	ถนนสายหลัก (ดงมัน-นาโพธิ์)ช่วงตำบลงเย็น	30,000.-	30,000.-	30,000.-	30,000.-	30,000.-	จำนวนครั้งในการเกิดอุบัติเหตุ	ลดอุบัติเหตุเป็นศูนย์	สำนักปลัด (งานรักษาความสงบ)
2.	โครงการฝึกอบรมเพิ่มศักยภาพ อปพร.	-เพื่อพัฒนาศักยภาพของอปพร.	อปพร.จำนวน 120 นาย	30,000.-	30,000.-	30,000.-	30,000.-	30,000.-	ผ่านเกณฑ์การประเมิน	อปพร.มีศักยภาพเพิ่มขึ้น	สำนักปลัด (งานรักษาความสงบ)
3.	โครงการรณรงค์ป้องกันไฟฟ้า	-เพื่อรณรงค์ให้ประชาชนในเขตตำบลงเย็นรู้จักป้องกันไฟฟ้า	หมู่บ้าน จำนวน 14 หมู่บ้าน	10,000.-	10,000.-	10,000.-	10,000.-	10,000.-	จำนวนครั้งที่เกิดไฟฟ้า	ไฟฟ้าลดลง	สำนักปลัด (งานรักษาความสงบ)
รวม 3 โครงการ				70,000.-	70,000.-	70,000.-	70,000.-	70,000.-	-	-	

รายละเอียดโครงการพัฒนา
แผนพัฒนาท้องถิ่น (พ.ศ.2566-2570)

แบบ ผ.02

เทศบาลตำบลงเย็น อำเภอเมืองมุกดาหาร จังหวัดมุกดาหาร

ก.ยุทธศาสตร์จังหวัดที่ 4 การพัฒนาเมืองและชุมชนน่าอยู่อย่างยั่งยืน

ข.ยุทธศาสตร์การพัฒนาขององค์กรปกครองส่วนท้องถิ่นในเขตจังหวัดมุกดาหารเสริมสร้างเสริมสร้างท้องถิ่นเมืองน่าอยู่

3. ยุทธศาสตร์การพัฒนาด้านเศรษฐกิจและความเข้มแข็งของชุมชนและสังคม

3.4 แผนงานรักษาความสงบภายใน

ที่	โครงการ	วัตถุประสงค์	เป้าหมาย (ผลผลิตของโครงการ)	งบประมาณและที่มา					ตัวชี้วัด (KPI)	ผลลัพธ์ที่คาดว่าจะได้รับ	หน่วยงานที่รับผิดชอบ
				พ.ศ.2566 (บาท)	พ.ศ.2567 (บาท)	พ.ศ.2568 (บาท)	พ.ศ.2569 (บาท)	พ.ศ.2570 (บาท)			
4.	โครงการจัดตั้งจุดสกัดช่วงเทศกาลสงกรานต์	-เพื่อลดอุบัติเหตุทางถนนช่วงเทศกาลสงกรานต์	ถนนสายหลัก (ดงมัน-นาโพธิ์)ช่วงตำบลงเย็น	30,000.-	30,000.-	30,000.-	30,000.-	30,000.-	จำนวนครั้งในการเกิดอุบัติเหตุ	อุบัติเหตุเป็นศูนย์	สำนักปลัด (งานรักษาความสงบ)
5.	โครงการจัดงานวันอปพร.	-เพื่อประชาสัมพันธ์ถึงความเป็นมาและบทบาทหน้าที่ อปพร.	อปพร.จำนวน 120 นาย	30,000-	30,000-	30,000-	30,000-	30,000-	จำนวน อปพร.ที่เข้าร่วม	มีความเข้าใจในบทบาทของ อปพร.มากขึ้น	สำนักปลัด (งานรักษาความสงบ)
6.	โครงการป้องกันและบรรเทาสาธารณภัย	-เพื่อรณรงค์ให้ประชาชนในเขตตำบลงเย็นรู้จักป้องกันไฟฟ้า	หมู่บ้าน จำนวน 14 หมู่บ้าน	50,000-	50,000-	50,000-	50,000-	50,000-	จำนวนครั้งที่เกิดไฟฟ้า	ไฟฟ้าลดลง	สำนักปลัด (งานรักษาความสงบ)
รวม 3 โครงการ				110,000-	110,000-	110,000-	110,000-	110,000-			

รายละเอียดโครงการพัฒนา
แผนพัฒนาท้องถิ่น (พ.ศ.2566-2570)

แบบ ผ.02

เทศบาลตำบลดงเย็น อำเภอเมืองมุกดาหาร จังหวัดมุกดาหาร

ก.ยุทธศาสตร์จังหวัดที่ 4 การพัฒนาเมืองและชุมชนน่าอยู่อย่างยั่งยืน

ข.ยุทธศาสตร์การพัฒนาขององค์กรปกครองส่วนท้องถิ่นในเขตจังหวัดมุกดาหารเสริมสร้างเสริมสร้างท้องถิ่นเมืองน่าอยู่

3. ยุทธศาสตร์การพัฒนาด้านเศรษฐกิจและความเข้มแข็งของชุมชนและสังคม

3.3 แผนงานรักษาความสงบภายใน

ที่	โครงการ	วัตถุประสงค์	เป้าหมาย (ผลผลิตของโครงการ)	งบประมาณและที่มา					ตัวชี้วัด (KPI)	ผลลัพธ์ที่คาดว่าจะได้รับ	หน่วยงานที่รับผิดชอบ
				พ.ศ.2566 (บาท)	พ.ศ.2567 (บาท)	พ.ศ.2568 (บาท)	พ.ศ.2569 (บาท)	พ.ศ.2570 (บาท)			
7.	โครงการฝึกอบรมไฟฟ้า	-เพื่อให้ประชาชนมีความรู้ด้านการดับไฟป่าอย่างถูกวิธี	ประชาชนในเขตเทศบาลตำบลดงเย็นและ อปพร. จำนวน 200 คน	10,000.-	10,000.-	10,000.-	10,000.-	10,000.-	จำนวนผู้ผ่านการอบรม	ประชาชนรู้วิธีดับไฟป่ามากขึ้น	สำนักปลัด (งานรักษาความสงบ)
8.	โครงการสร้างแนวกันไฟป่าในเขตป่าชุมชนตำบลดงเย็น	-เพื่อป้องกันไฟป่าในฤดูแล้ง	ป่าชุมชนในเขตเทศบาล	30,000.-	30,000.-	30,000.-	30,000.-	30,000.-	ความยาวของแนวกันไฟที่สร้าง (เมตร)	ไม่มีไฟป่า	สำนักปลัด (งานรักษาความสงบ)
9.	โครงการความปลอดภัยทางถนน	เสริมสร้างความรู้ความสามารถในการขับขี่รถยนต์ รถจักรยานยนต์ ฯลฯ	นักเรียน นักศึกษา และประชาชนทั่วไป	30,000-	30,000-	30,000-	30,000-	30,000-	จำนวนผู้เข้ารับการฝึกอบรม	ผู้ขับขี่รู้และเข้าใจพรบ.จราจรทางบก ตลอดจนกฎหมายจราจรและการประพฤติปฏิบัติให้เคารพกฎจราจรอย่างเคร่งครัด	สำนักปลัด (งานรักษาความสงบ)
รวม 3 โครงการ				70,000-	70,000	70,000-	70,000-	70,000-			
รวมทั้งหมด 9 โครงการ				250,000	250,000	250,000	250,000	250,000	-	-	

รายละเอียดโครงการพัฒนา
แผนพัฒนาท้องถิ่น (พ.ศ.2566-2570)

แบบ ผ.02

เทศบาลตำบลงเย็น อำเภอเมืองมุกดาหาร จังหวัดมุกดาหาร

ก. ยุทธศาสตร์จังหวัดที่ 4 การพัฒนาเมืองและชุมชนน่าอยู่อย่างยั่งยืน

ข. ยุทธศาสตร์การพัฒนาขององค์กรปกครองส่วนท้องถิ่นในเขตจังหวัดมุกดาหาร เสริมสร้างท้องถิ่นเมืองน่าอยู่

3 .ยุทธศาสตร์การพัฒนาด้านเศรษฐกิจและความเข้มแข็งของชุมชนและสังคม

3.4 แผนงานสังคมสงเคราะห์

ที่	โครงการ	วัตถุประสงค์	เป้าหมาย (ผลผลิตของโครงการ)	งบประมาณและที่มา					ตัวชี้วัด (KPI)	ผลลัพธ์ที่คาดว่าจะได้รับ	หน่วยงานที่รับผิดชอบ
				พ.ศ.2566 (บาท)	พ.ศ.2567 (บาท)	พ.ศ.2568 (บาท)	พ.ศ.2569 (บาท)	พ.ศ.2570 (บาท)			
1	โครงการพัฒนาศักยภาพเด็กและเยาวชน	-เพื่อพัฒนาศักยภาพเด็กและเยาวชน	เด็กและเยาวชนที่ด้อยโอกาส จำนวน 14 หมู่บ้าน จำนวน 100 คน	20,000.-	20,000.-	20,000.-	20,000.-	20,000.-	จำนวนเด็กและเยาวชนที่ผ่านการอบรม	เด็กและเยาวชนมีศักยภาพเพิ่มขึ้น	สำนักปลัด
2	โครงการแก้ปัญหาความเดือดร้อนและปรับปรุงคุณภาพชีวิตผู้ด้อยโอกาสและผู้มีรายได้น้อย	-เพื่อแก้ปัญหาความเดือดร้อนให้กับผู้ด้อยโอกาส	ผู้ด้อยโอกาสในพื้นที่จำนวน 20 คน	10,000.-	10,000.-	10,000.-	10,000.-	10,000.-	จำนวนผู้ที่ได้รับการแก้ปัญหาความเดือดร้อน	ผู้ด้อยโอกาสมีคุณภาพชีวิตที่ดีขึ้น	สำนักปลัด
3	โครงการจัดตั้งศูนย์บริการผู้พิการทั่วไปเทศบาลตำบลงเย็น	-เพื่ออำนวยความสะดวกให้แก่ผู้พิการ	ผู้พิการในเขตตำบลงเย็นจำนวน 120 คน	20,000.-	20,000.-	20,000.-	20,000.-	20,000.-	ผ่านเกณฑ์มาตรฐานศูนย์ฯ	ผู้พิการมีคุณภาพชีวิตดีขึ้น	สำนักปลัด
รวม 3 โครงการ				50,000.-	50,000.-	50,000.-	50,000.-	50,000.-	-	-	-

รายละเอียดโครงการพัฒนา
แผนพัฒนาท้องถิ่น (พ.ศ.2566-2570)

แบบ ผ.02

เทศบาลตำบลดงเย็น อำเภอเมืองมุกดาหาร จังหวัดมุกดาหาร

ก. ยุทธศาสตร์จังหวัดที่ 4 การพัฒนาเมืองและชุมชนน่าอยู่อย่างยั่งยืน

ข. ยุทธศาสตร์การพัฒนาขององค์กรปกครองส่วนท้องถิ่นในเขตจังหวัดมุกดาหาร เสริมสร้างท้องถิ่นเมืองน่าอยู่

3 .ยุทธศาสตร์การพัฒนาด้านเศรษฐกิจและความเข้มแข็งของชุมชนและสังคม

3.4 แผนงานสังคมสงเคราะห์

ที่	โครงการ	วัตถุประสงค์	เป้าหมาย (ผลผลิตของโครงการ)	งบประมาณและที่มา					ตัวชี้วัด (KPI)	ผลลัพธ์ที่คาดว่าจะได้รับ	หน่วยงานที่รับผิดชอบ
				พ.ศ.2566 (บาท)	พ.ศ.2567 (บาท)	พ.ศ.2568 (บาท)	พ.ศ.2569 (บาท)	พ.ศ.2570 (บาท)			
4	โครงการสนับสนุนศูนย์พัฒนาครอบครัวตำบลดงเย็น	-เพื่อส่งเสริมและพัฒนาสถาบันครอบครัว	เทศบาลตำบลดงเย็น จำนวน 14 หมู่บ้าน 2,770 ครัวเรือน	10,000-	10,000-	10,000-	10,000-	10,000-	จำนวนครัวเรือน	สถาบันครอบครัวมีความมั่นคง	สำนักปลัด
5	โครงการฝึกอาชีพสร้างรายได้ชุมชน	-เพื่อพัฒนาอาชีพและเพิ่มรายได้ให้กลุ่มอาชีพ	กลุ่มอาชีพต่าง ๆ ในเขตเทศบาลฯ จำนวน 14 กลุ่ม	30,000-	30,000-	30,000-	30,000-	30,000-	จำนวนกลุ่มอาชีพ	กลุ่มอาชีพมีรายได้เพิ่มขึ้น	สำนักปลัด
6	โครงการส่งเสริมชมรมผู้สูงอายุเทศบาลตำบลดงเย็น	-เพื่อส่งเสริมและพัฒนาผู้สูงอายุ	ชมรมผู้สูงอายุในเขตเทศบาลตำบลดงเย็น 14 ชมรม	20,000-	20,000-	20,000-	20,000-	20,000-	ชมรมผู้สูงอายุ	ผู้สูงอายุมีศักยภาพเพิ่มขึ้น	สำนักปลัด
7	โครงการส่งเสริมการออกกำลังกายของผู้สูงอายุ	-เพื่อส่งเสริมและพัฒนาผู้สูงอายุ	ชมรมผู้สูงอายุในเขตเทศบาลตำบลดงเย็น 14 ชมรม	20,000-	20,000-	20,000-	20,000-	20,000-	ชมรมผู้สูงอายุ	ผู้สูงอายุมีศักยภาพเพิ่มขึ้น	สำนักปลัด
รวม 4 โครงการ				80,000-	80,000-	80,000-	80,000-	80,000-	-	-	-

รายละเอียดโครงการพัฒนา
แผนพัฒนาท้องถิ่น (พ.ศ.2566-2570)

แบบ ผ.02

เทศบาลตำบลงเย็น อำเภอเมืองมุกดาหาร จังหวัดมุกดาหาร

ก. ยุทธศาสตร์จังหวัดที่ 4 การพัฒนาเมืองและชุมชนน่าอยู่อย่างยั่งยืน

ข. ยุทธศาสตร์การพัฒนาขององค์กรปกครองส่วนท้องถิ่นในเขตจังหวัดมุกดาหาร เสริมสร้างท้องถิ่นเมืองน่าอยู่

3 .ยุทธศาสตร์การพัฒนาด้านเศรษฐกิจและความเข้มแข็งของชุมชนและสังคม

3.4 แผนงานสังคมสงเคราะห์

ที่	โครงการ	วัตถุประสงค์	เป้าหมาย (ผลผลิตของโครงการ)	งบประมาณและที่มา					ตัวชี้วัด (KPI)	ผลลัพธ์ที่คาดว่าจะได้รับ	หน่วยงาน ที่ รับผิดชอบ
				พ.ศ.2566 (บาท)	พ.ศ.2567 (บาท)	พ.ศ.2568 (บาท)	พ.ศ.2569 (บาท)	พ.ศ.2570 (บาท)			
8	โครงการบ้านท้องถิ่น ประชารัฐร่วมใจ เทิด ไถ่องค์ราชัน ราชนี	-เพื่อจัดหาที่อยู่อาศัย ให้แก่ผู้ด้อยโอกาสและ เฉลิมพระเกียรติฯ องค์ราชัน-ราชนี	ประชาชนด้วยโอกาสที่ ไม่มีที่อยู่อาศัยมั่นคง ถาวร	100,000-	100,000-	100,000-	100,000-	100,000-	จำนวนบ้าน (หลัง)	ผู้ด้อยโอกาสมี บ้านที่มั่นคง ถาวร	สำนักปลัด
9	โครงการซ่อมแซมบ้าน ผู้ยากจน	-เพื่อแก้ปัญหาคความ เดือดร้อนด้านที่อยู่ อาศัยให้กับ ผู้ด้อยโอกาส	ซ่อมแซมบ้านให้ ผู้ด้อยโอกาสในพื้นที่ จำนวน 10 คน	70,000-	70,000-	70,000-	70,000-	70,000-	จำนวนผู้ที่ ได้รับการ ช่วยเหลือ	ผู้ด้อยโอกาสมี คุณภาพชีวิตที่ดี ขึ้น	สำนักปลัด
10	โครงการพัฒนา ศักยภาพของสตรี	-เพื่อพัฒนาศักยภาพ ของสตรี	พัฒนาศักยภาพให้แก่ สตรีในเขตตำบลงเย็น จำนวน 200 คน	20,000.-	20,000.-	20,000.-	20,000.-	20,000.-	จำนวนผู้เข้า อบรม (คน)	สตรีมีศักยภาพ มากขึ้น	สำนักปลัด
11	เบี้ยยังชีพ ผู้สูงอายุ ผู้พิการ ผู้ป่วยเอดส์	-เพื่อจัดสวัสดิการ ให้แก่ผู้สูงอายุ ผู้พิการ และผู้ป่วยเอดส์	จำนวนผู้มีสิทธิได้รับตาม ระเบียบ	12,751,200	12,751,200	12,751,200	12,751,200	12,751,200	จำนวนผู้ ได้รับเบี้ย	เพื่อจัด สวัสดิการให้แก่ ผู้สูงอายุ ผู้พิการ และผู้ป่วยเอดส์	สำนักปลัด
รวม 4 โครงการ				12,941,200	12,941,200	12,941,200	12,941,200	12,941,200	-	-	-
รวมทั้งหมด 11 โครงการ				13,071,200	13,071,200	13,071,200	13,071,200	13,071,200	-	-	-

รายละเอียดโครงการพัฒนา
แผนพัฒนาท้องถิ่น (พ.ศ.2566-2570)

แบบ ผ.02

เทศบาลตำบลงเย็น อำเภอเมืองมุกดาหาร จังหวัดมุกดาหาร

ก. ยุทธศาสตร์จังหวัดที่ 4 การพัฒนาเมืองและชุมชนน่าอยู่อย่างยั่งยืน

ข. ยุทธศาสตร์การพัฒนาขององค์กรปกครองส่วนท้องถิ่นในเขตจังหวัดมุกดาหาร เสริมสร้างท้องถิ่นเมืองน่าอยู่

3 .ยุทธศาสตร์การพัฒนาด้านเศรษฐกิจและความเข้มแข็งของชุมชนและสังคม

3.5 แผนงานการเกษตร

ที่	โครงการ	วัตถุประสงค์	เป้าหมาย (ผลผลิตของโครงการ)	งบประมาณและที่มา					ตัวชี้วัด (KPI)	ผลลัพธ์ที่คาดว่าจะได้รับ	หน่วยงานที่รับผิดชอบ
				พ.ศ.2566 (บาท)	พ.ศ.2567 (บาท)	พ.ศ.2568 (บาท)	พ.ศ.2569 (บาท)	พ.ศ.2570 (บาท)			
1	โครงการส่งเสริมการศูนย์เรียนรู้เศรษฐกิจพอเพียงตำบลงเย็น	-เพื่อเพิ่มประสิทธิภาพในการบริหารจัดการศูนย์เรียนรู้เศรษฐกิจพอเพียงตำบลงเย็น	ศูนย์เรียนรู้เศรษฐกิจพอเพียงตำบลงเย็น	20,000.-	20,000.-	20,000.-	20,000.-	20,000.-	เกณฑ์ประเมินมาตรฐาน	เป็นสถานที่ถ่ายทอดหลักปรัชญา ศก.พอเพียงให้แก่ประชาชน	สำนักปลัด
2	โครงการฝึกอบรมการจัดตั้งแหล่งเรียนรู้ด้านเกษตรธรรมชาติเกษตรปลอดภัย	เพื่อมีแหล่งเรียนรู้ด้านการเกษตรปลอดภัย	ประชาชนที่สนใจในเขตเทศบาลตำบลงเย็น	20,000.-	20,000.-	20,000.-	20,000.-	20,000.-	จำนวนผู้เข้ารับการฝึกอบรม	เกษตรกรมีทักษะด้านการเกษตรปลอดภัย	สำนักปลัด
3	โครงการฝึกอบรมให้ความรู้เพื่อเพิ่มประสิทธิภาพให้แก่กลุ่มเกษตรกรและเกษตรกรนาร่อง	-เพื่อให้เกษตรกรมีความรู้ด้านเศรษฐกิจพอเพียง	อบรมปรัชญาเศรษฐกิจพอเพียงให้แก่เกษตรกรปีละ 100 คน	30,000.-	30,000.-	30,000.-	30,000.-	30,000.-	จำนวนผู้เข้ารับการฝึกอบรม	เกษตรกรมีความรู้ด้านศก.พอเพียงเพิ่มขึ้น	สำนักปลัด
รวม 3 โครงการ				70,000.-	70,000.-	70,000.-	70,000.-	70,000.-	-	-	-

รายละเอียดโครงการพัฒนา
แผนพัฒนาท้องถิ่น (พ.ศ.2566-2570)

แบบ ผ.02

เทศบาลตำบลดงเย็น อำเภอเมืองมุกดาหาร จังหวัดมุกดาหาร

ก. ยุทธศาสตร์จังหวัดที่ 4 การพัฒนาเมืองและชุมชนน่าอยู่อย่างยั่งยืน

ข. ยุทธศาสตร์การพัฒนาขององค์กรปกครองส่วนท้องถิ่นในเขตจังหวัดมุกดาหาร เสริมสร้างท้องถิ่นเมืองน่าอยู่

3 .ยุทธศาสตร์การพัฒนาด้านเศรษฐกิจและความเข้มแข็งของชุมชนและสังคม

3.1 แผนงานการเกษตร

ที่	โครงการ	วัตถุประสงค์	เป้าหมาย (ผลผลิตของโครงการ)	งบประมาณและที่มา					ตัวชี้วัด (KPI)	ผลลัพธ์ที่คาดว่าจะได้รับ	หน่วยงานที่รับผิดชอบ
				พ.ศ.2566 (บาท)	พ.ศ.2567 (บาท)	พ.ศ.2568 (บาท)	พ.ศ.2569 (บาท)	พ.ศ.2570 (บาท)			
4	โครงการฝึกอบรมอาชีพเกษตรกรในพื้นที่สถานีสูบน้ำบ้านโคกขามเลียนและโพนสว่าง	-เพื่อให้เกษตรกรในพื้นที่สถานีสูบน้ำมีอาชีพเสริมรายได้	เกษตรกรบริเวณสถานีสูบน้ำบ้านโคกขามเลียนและโพนสว่าง	30,000.-	30,000.-	30,000.-	30,000.-	30,000.-	รายได้/เดือน	เกษตรกรมีรายได้เพิ่มขึ้น	สำนักปลัด
5	โครงการจัดซื้ออุปกรณ์จัดทำโรงเพาะชำไม้ดอกและไม้ผล	-เพื่อจัดซื้ออุปกรณ์โรงเรือนเพาะชำ	อุปกรณ์จัดทำโรงเพาะชำไม้ดอกและไม้ผลศูนย์เรียนรู้เศรษฐกิจพอเพียงฯ	30,000.-	30,000.-	30,000.-	30,000.-	30,000.-	อุปกรณ์โรงเพาะชำ	มีโรงเพาะชำไม้ผลสำหรับอบรมเกษตรกร	สำนักปลัด
6	โครงการฝึกอบรมการทำปุ๋ยจรีนทรีย์ที่มีประสิทธิภาพเพื่อลดการใช้สารเคมีด้านการเกษตร	-เพื่อให้เกษตรกรลดต้นทุนการผลิต	เกษตรกร ในพื้นที่ตำบลดงเย็น	20,000.-	20,000.-	20,000.-	20,000.-	20,000.-	จำนวนผู้ที่ผ่านการอบรม	เกษตรกรสามารถลดต้นทุนการผลิตได้	สำนักปลัด
รวม 3 โครงการ				80,000.-	80,000.-	80,000.-	80,000.-	80,000.-	-	-	-

รายละเอียดโครงการพัฒนา
แผนพัฒนาท้องถิ่น (พ.ศ.2566-2570)

แบบ ผ.02

เทศบาลตำบลงเย็น อำเภอเมืองมุกดาหาร จังหวัดมุกดาหาร

ก. ยุทธศาสตร์จังหวัดที่ 4 การพัฒนาเมืองและชุมชนน่าอยู่อย่างยั่งยืน

ข. ยุทธศาสตร์การพัฒนาขององค์กรปกครองส่วนท้องถิ่นในเขตจังหวัดมุกดาหาร เสริมสร้างท้องถิ่นเมืองน่าอยู่

3 .ยุทธศาสตร์การพัฒนาด้านเศรษฐกิจและความเข้มแข็งของชุมชนและสังคม

3.1 แผนงานการเกษตร

ที่	โครงการ	วัตถุประสงค์	เป้าหมาย (ผลผลิตของโครงการ)	งบประมาณและที่มา					ตัวชี้วัด (KPI)	ผลลัพธ์ที่คาดว่าจะได้รับ	หน่วยงานที่รับผิดชอบ
				พ.ศ.2566 (บาท)	พ.ศ.2567 (บาท)	พ.ศ.2568 (บาท)	พ.ศ.2569 (บาท)	พ.ศ.2570 (บาท)			
7.	โครงการฝึกอบรมการปลูกพืชผักปลอดสารพิษ	-เพื่อให้เกษตรกรมีความรู้ด้านการปลูกผักปลอดสารพิษ	เกษตรกรในเขตตำบลงเย็น จำนวน 100 คน	30,000.-	30,000.-	30,000.-	30,000.-	30,000.-	จำนวนผู้เข้าอบรม	เกษตรกรมีความรู้ด้านการปลูกผักปลอดสารพิษมากขึ้น	สำนักปลัด
8.	โครงการฝึกอบรมการปลูกและขยายพันธุ์ไม้ผล	-เพื่อให้เกษตรกรมีทักษะด้านการขยายพันธุ์ไม้ผล	เกษตรกรในเขตตำบลงเย็น จำนวน 100 คน	30,000.-	30,000.-	30,000.-	30,000.-	30,000.-	จำนวนผู้เข้าอบรม	เกษตรกรมีความรู้และทักษะด้านการขยายพันธุ์ไม้ผลมากขึ้น	สำนักปลัด
9.	โครงการฝึกอบรมการอนุรักษ์พันธุ์กรรมพืชอันเนื่องมาจากพระราชดำริ	เพื่อให้ความรู้แก่เกษตรกรในพื้นที่ตำบลงเย็น	เกษตรกรในเขตตำบลงเย็น	20,000	20,000	20,000	20,000	20,000	จำนวนผู้เข้ารับการฝึกอบรม	เกษตรกรมีความรู้เพิ่มขึ้น	สำนักปลัด
รวม 3 โครงการ				80,000-	80,000-	80,000-	80,000-	80,000-	-	-	-

รายละเอียดโครงการพัฒนา
แผนพัฒนาท้องถิ่น (พ.ศ.2566-2570)
เทศบาลตำบลดงเย็น อำเภอเมืองมุกดาหาร จังหวัดมุกดาหาร

แบบ ผ.02

ก. ยุทธศาสตร์จังหวัดที่ 4 การพัฒนาเมืองและชุมชนน่าอยู่อย่างยั่งยืน

ข. ยุทธศาสตร์การพัฒนาขององค์กรปกครองส่วนท้องถิ่นในเขตจังหวัดมุกดาหาร เสริมสร้างท้องถิ่นเมืองน่าอยู่

3 .ยุทธศาสตร์การพัฒนาด้านเศรษฐกิจและความเข้มแข็งของชุมชนและสังคม

3.1 แผนงานการเกษตร

ที่	โครงการ	วัตถุประสงค์	เป้าหมาย (ผลผลิตของโครงการ)	งบประมาณและที่มา					ตัวชี้วัด (KPI)	ผลลัพธ์ที่คาดว่าจะได้รับ	หน่วยงานที่รับผิดชอบ
				พ.ศ.2566 (บาท)	พ.ศ.2567 (บาท)	พ.ศ.2568 (บาท)	พ.ศ.2569 (บาท)	พ.ศ.2570 (บาท)			
10.	โครงการฝึกอบรมการปลูกหญ้าแฝก เพื่อการอนุรักษ์ดินและน้ำตามแนวพระราชดำริ	เพื่อให้ความรู้แก่เกษตรกรในพื้นที่ตำบลดงเย็น	เกษตรกรในเขตตำบลดงเย็น	20,000.-	20,000.-	20,000.-	20,000.-	20,000.-	จำนวนผู้เข้าอบรม	เกษตรกรมีความรู้ด้านการปลูกหญ้าแฝก	สำนักปลัด
รวม 1 โครงการ				20,000-	20,000-	20,000-	20,000-	20,000-	-	-	-
รวมทั้งหมด 10 โครงการ				250,000-	250,000-	250,000-	250,000-	250,000-	-	-	-

รายละเอียดโครงการพัฒนา
แผนพัฒนาท้องถิ่น (พ.ศ.2566-2570)

แบบ ผ.02

เทศบาลตำบลงเย็น อำเภอเมืองมุกดาหาร จังหวัดมุกดาหาร

ก. ยุทธศาสตร์จังหวัดที่ 4 การพัฒนาเมืองและชุมชนน่าอยู่อย่างยั่งยืน

ข. ยุทธศาสตร์การพัฒนาขององค์กรปกครองส่วนท้องถิ่นในเขตจังหวัดมุกดาหาร เสริมสร้างท้องถิ่นเมืองน่าอยู่

4 .ยุทธศาสตร์การพัฒนาคุณภาพชีวิต

4.1 แผนงานสาธารณสุข

ที่	โครงการ	วัตถุประสงค์	เป้าหมาย (ผลผลิตของโครงการ)	งบประมาณและที่มา					ตัวชี้วัด (KPI)	ผลลัพธ์ที่คาดว่าจะได้รับ	หน่วยงานที่รับผิดชอบ
				พ.ศ.2566 (บาท)	พ.ศ.2567 (บาท)	พ.ศ.2568 (บาท)	พ.ศ.2569 (บาท)	พ.ศ.2570 (บาท)			
1.	โครงการรณรงค์ป้องกันโรคเอดส์	-เพื่อป้องกันปัญหาโรคเอดส์	เด็กและเยาวชน จำนวน 14 หมู่บ้าน จำนวน 100 คน	30,000.-	30,000.-	30,000.-	30,000.-	30,000.-	จำนวนหมู่บ้านที่ผ่านการรณรงค์	ปัญหาโรคเอดส์ลดลง	กองสาธารณสุข
2.	โครงการพัฒนาศักยภาพผู้ปฏิบัติงานการแพทย์ฉุกเฉินหรือกู้ชีพ	-เพื่อพัฒนาศักยภาพผู้ปฏิบัติงานแพทย์ฉุกเฉินหรือกู้ชีพ	ผู้ปฏิบัติงานการแพทย์ฉุกเฉินหรือกู้ชีพ จำนวน 20 คน	30,000.-	30,000.-	30,000.-	30,000.-	30,000.-	จำนวนผู้ผ่านเกณฑ์อบรม	ผู้ปฏิบัติงานการแพทย์ฉุกเฉินหรือกู้ชีพมีศักยภาพมากขึ้น	กองสาธารณสุข
3.	โครงการลดและคัดแยกขยะมูลฝอยจากต้นทางตามหลัก 3 RS	-เพื่อลดปริมาณและปัญหาขยะ	เขตพื้นที่เทศบาลตำบลงเย็น	10,500.-	10,500.-	10,500.-	10,500.-	10,500.-	ปริมาณขยะ/ตัน	ปริมาณขยะลดลง	กองสาธารณสุข
รวม 3 โครงการ				70,500.-	70,500.-	70,500.-	70,500.-	70,500.-	-	-	-

รายละเอียดโครงการพัฒนา
แผนพัฒนาท้องถิ่น (พ.ศ.2566-2570)

แบบ ผ.02

เทศบาลตำบลดงเย็น อำเภอเมืองมุกดาหาร จังหวัดมุกดาหาร

ก. ยุทธศาสตร์จังหวัดที่ 4 การพัฒนาเมืองและชุมชนน่าอยู่อย่างยั่งยืน

ข. ยุทธศาสตร์การพัฒนาขององค์กรปกครองส่วนท้องถิ่นในเขตจังหวัดมุกดาหาร เสริมสร้างท้องถิ่นเมืองน่าอยู่

4 .ยุทธศาสตร์การพัฒนาคุณภาพชีวิต

4.1 แผนงานสาธารณสุข

ที่	โครงการ	วัตถุประสงค์	เป้าหมาย (ผลผลิตของโครงการ)	งบประมาณและที่มา					ตัวชี้วัด (KPI)	ผลลัพธ์ที่คาดว่าจะได้รับ	หน่วยงานที่รับผิดชอบ
				พ.ศ.2566 (บาท)	พ.ศ.2567 (บาท)	พ.ศ.2568 (บาท)	พ.ศ.2569 (บาท)	พ.ศ.2570 (บาท)			
4.	จ้างเหมาบริการแพทย์ฉุกเฉินเบื้องต้น(กู้ชีพ กู้ภัย)	-เพื่อส่งเสริมการบริการแพทย์ฉุกเฉินเบื้องต้น(กู้ชีพ กู้ภัย)	ผู้ปฏิบัติงานบริการแพทย์ฉุกเฉิน จำนวน 15 คน	468,000.-	468,000.-	468,000.-	468,000.-	468,000.-	จำนวน (คน)	การให้บริการแพทย์ฉุกเฉินมีประสิทธิภาพมากขึ้น	กองสาธารณสุข
5.	โครงการป้องกันและแก้ไขปัญหายาเสพติดในพื้นที่ตำบลดงเย็น	-เพื่อป้องกันและแก้ไขปัญหายาเสพติด	หมู่บ้านที่มีการระบาดของยาเสพติด จำนวน 14 หมู่บ้าน	50,000.-	50,000.-	50,000.-	50,000.-	50,000.-	จำนวนหมู่บ้านที่มีการระบาดฯ	การระบาดของยาเสพติดลดลง	กองสาธารณสุข
6.	โครงการประชุมสรุปผลงานเพื่อติดตามผลการดำเนินงานด้านสาธารณสุขในชุมชน	-เพื่อส่งเสริมการปฏิบัติงานด้านสาธารณสุขมูลฐาน	ศูนย์สาธารณสุขมูลฐาน จำนวน 14 ศูนย์	15,450.-	15,450.-	15,450.-	15,450.-	15,450.-	ศูนย์สาธารณสุขมูลฐานที่เข้าร่วม	การปฏิบัติงานมีประสิทธิภาพมากขึ้น	สาธารณสุขฯ
รวม 3 โครงการ				533,450	533,450	533,450	533,450	533,450			

รายละเอียดโครงการพัฒนา
แผนพัฒนาท้องถิ่น (พ.ศ.2566-2570)

แบบ ผ.02

เทศบาลตำบลงเย็น อำเภอเมืองมุกดาหาร จังหวัดมุกดาหาร

ก. ยุทธศาสตร์จังหวัดที่ 4 การพัฒนาเมืองและชุมชนน่าอยู่อย่างยั่งยืน

ข. ยุทธศาสตร์การพัฒนาขององค์กรปกครองส่วนท้องถิ่นในเขตจังหวัดมุกดาหาร เสริมสร้างท้องถิ่นเมืองน่าอยู่

4 .ยุทธศาสตร์การพัฒนาคุณภาพชีวิต

4.1 แผนงานสาธารณสุข

ที่	โครงการ	วัตถุประสงค์	เป้าหมาย (ผลผลิตของโครงการ)	งบประมาณและที่มา					ตัวชี้วัด (KPI)	ผลลัพธ์ที่คาดว่าจะได้รับ	หน่วยงานที่รับผิดชอบ
				พ.ศ.2566 (บาท)	พ.ศ.2567 (บาท)	พ.ศ.2568 (บาท)	พ.ศ.2569 (บาท)	พ.ศ.2570 (บาท)			
7.	โครงการพัฒนาศักยภาพ อสม.ในการส่งเสริม สุขภาพป้องกันโรค	-เพื่อป้องกันและแก้ไข ปัญหายาเสพติด	หมู่บ้านที่มีการระบาดของ ของยาเสพติด จำนวน 4 หมู่บ้าน	35,000-	35,000-	35,000-	35,000-	35,000-	จำนวน หมู่บ้านที่มีการระบาดของยา เสพติด	การระบาดของยา เสพติดลดลง	กอง สาธารณสุข ฯ
8.	โครงการรณรงค์ลดโลก ร้อน	-เพื่อให้ประชาชนลด การเผาขยะ เผาป่าและ ผลผลิตทางการเกษตร	หมู่บ้านในเขตเทศบาล จำนวน 14 หมู่บ้าน	12,000-	12,000-	12,000-	12,000-	12,000-	จำนวน หมู่บ้านที่เข้าร่วม	ประชาชน ตระหนักถึง ปัญหาโลกร้อน มากขึ้น	กอง สาธารณสุข ฯ
9.	โครงการสำรวจข้อมูล สัตว์และขึ้นทะเบียน สัตว์ตามโครงการสัตว์ ปลอดโรคคนตามพระ ปณิธาน ศาสตราจารย์ ดร.สมเด็จเจ้า ลูกเธอ เจ้าฟ้าจุฬาภรณ วลัยลักษณ์ อัครราช กุมารีปลอดภัยจากโรค พิษสุนัขบ้า	-เพื่อประเมินการสร้าง พื้นที่ปลอดโรคพิษสุนัข บ้าและการดูแลสัตว์ เลี้ยงอย่างถูกต้อง -เพื่อสำรวจและขึ้น ทะเบียนสัตว์เลี้ยงสุนัข และแมว	สุนัขและแมวทั้งหมดที่มี เจ้าของและไม่มีได้รับการ ขึ้นทะเบียนเพื่อรับวัคซีน	7,200-	7,200-	7,200-	7,200-	7,200-	จำนวนสุนัข และแมวได้รับการ ขึ้น ทะเบียนร้อยละ 95	ไม่มีโรคระบาด ที่มากับสุนัข/แมว ในพื้นที่ตำบลง เย็น	กอง สาธารณสุข ฯ
รวม 3 โครงการ				54,200-	54,200-	54,200	54,200	54,200	-	-	

รายละเอียดโครงการพัฒนา
แผนพัฒนาท้องถิ่น (พ.ศ.2566-2570)

แบบ ผ.02

เทศบาลตำบลงเย็น อำเภอเมืองมุกดาหาร จังหวัดมุกดาหาร

ก. ยุทธศาสตร์จังหวัดที่ 4 การพัฒนาเมืองและชุมชนน่าอยู่อย่างยั่งยืน

ข. ยุทธศาสตร์การพัฒนาขององค์กรปกครองส่วนท้องถิ่นในเขตจังหวัดมุกดาหาร เสริมสร้างท้องถิ่นเมืองน่าอยู่

4 .ยุทธศาสตร์การพัฒนาคุณภาพชีวิต

4.1 แผนงานสาธารณสุข

ที่	โครงการ	วัตถุประสงค์	เป้าหมาย (ผลผลิตของ โครงการ)	งบประมาณและที่มา					ตัวชี้วัด (KPI)	ผลลัพธ์ที่คาดว่าจะได้รับ	หน่วยงานที่ รับผิดชอบ
				พ.ศ.2566 (บาท)	พ.ศ.2567 (บาท)	พ.ศ.2568 (บาท)	พ.ศ.2569 (บาท)	พ.ศ.2570 (บาท)			
10.	โครงการโรงเรียนดุ่มโฮม ผู้สูงอายุ ตำบลงเย็น	เพื่อส่งเสริมการพัฒนา คุณภาพชีวิตและการ จัดการเรียนรู้ตลอดชีวิต ของผู้สูงอายุ เพื่อ เสริมสร้างสุขภาพที่ดีของ ผู้สูงอายุทั้งด้านร่างกาย และจิตใจ	ผู้สูงอายุ ร่วม กิจกรรมไม่น้อย กว่าร้อยละ 30 ของผู้สูงอายุ เทศบาลตำบล งเย็น	80,000-	80,000-	80,000-	80,000-	80,000-	ผลสรุปจาก แบบ ประเมิน ความพึง พอใจไม่น้อย กว่าร้อยละ 80	ผู้สูงอายุมีสุขภาพดีจิตใจ แจ่มใสลดภาวะซึมเศร้าใน ผู้สูงอายุผู้สูงอายุเกิดความรัก ความสามัคคี มีการเอื้ออาทร ในชมรมผู้สูงอายุสามารถนำ ความรู้ไปใช้ให้เกิดประโยชน์ ในชีวิตประจำวัน	กอง สาธารณสุข ฯ
11.	โครงการธนาคารขยะ เพื่อพัฒนาคุณภาพชีวิต	เพื่อรณรงค์สร้างจิตสำนึก ให้แก่ประชาชนในการคัด แยกขยะ	ครัวเรือนในเขต เทศบาลตำบล งเย็นทั้ง 14 หมู่บ้าน	5,000-	5,000-	5,000-	5,000-	5,000-	ประเมินจาก ครัวเรือน และจำนวน ขยะที่รับซื้อ ในแต่ละครั้ง	ขยะมีจำนวนลดลง	กอง สาธารณสุข ฯ
12.	โครงการเฝ้าระวังโรคติดเชื้อ โควิด-19	เพื่อป้องกัน โรคติดเชื้อโค วิด-19	ประชาชนในเขต เทศบาลตำบล งเย็น จำนวน 14 หมู่บ้าน ปลอดภัย จากโรคโควิด-19	30,000	30,000	30,000	30,000	30,000	จำนวน ประชากร	ประชาชนในเขตเทศบาล ตำบลงเย็น จำนวน 14 หมู่บ้าน ปลอดภัยจากโรคโค วิด-19	กอง สาธารณสุข
รวม 3 โครงการ				115,000	115,000	115,000	115,000	115,000			

รายละเอียดโครงการพัฒนา
แผนพัฒนาท้องถิ่น (พ.ศ.2566-2570)

แบบ ผ.02

เทศบาลตำบลงเย็น อำเภอเมืองมุกดาหาร จังหวัดมุกดาหาร

ก. ยุทธศาสตร์จังหวัดที่ 4 การพัฒนาเมืองและชุมชนน่าอยู่อย่างยั่งยืน

ข. ยุทธศาสตร์การพัฒนาขององค์กรปกครองส่วนท้องถิ่นในเขตจังหวัดมุกดาหาร เสริมสร้างท้องถิ่นเมืองน่าอยู่

4 .ยุทธศาสตร์การพัฒนาคุณภาพชีวิต

4.1 แผนงานสาธารณสุข

ที่	โครงการ	วัตถุประสงค์	เป้าหมาย (ผลผลิตของ โครงการ)	งบประมาณและที่มา					ตัวชี้วัด (KPI)	ผลลัพธ์ที่คาดว่าจะได้รับ	หน่วยงาน ที่ รับผิดชอบ
				พ.ศ.2566 (บาท)	พ.ศ.2567 (บาท)	พ.ศ.2568 (บาท)	พ.ศ.2569 (บาท)	พ.ศ.2570 (บาท)			
13.	สำหรับขับเคลื่อน โครงการสัตว์ปลอดโรค คนปลอดภัยจากโรคพิษ สุนัขบ้าตามพระปณิธาน ศาสตราจารย์ ดร. สมเด็จพระเจ้าลูกเธอ เจ้าฟ้าจุฬาภรณวลัย ลักษณ์ อัครราชกุมารี	เพื่อขับเคลื่อนและเร่งรัดการ กำจัดโรคพิษสุนัขบ้าใน พื้นที่ตำบลงเย็น เพื่อทำ ให้สุนัขและแมวได้รับวัคซีน ป้องกันโรคพิษสุนัขบ้า ครอบคลุมทุกพื้นที่และมี การดำเนินการอย่างต่อเนื่อง ทุกปี	สุนัขและแมว ครอบคลุมทุก พื้นที่(หมู่ที่ 1-14) ในเขตเทศบาล ตำบลงเย็น	72,000-	72,000-	72,000-	72,000-	72,000-	สุนัขและ แมว ร้อยละ 90 ได้รับ การฉีด วัคซีน	ไม่มีโรคพิษสุนัข บ้าระบาดในพื้นที่ ตำบลงเย็น	กอง สาธารณสุข
14.	โครงการประชุมเชิง ปฏิบัติ การจัดทำแผนชุมชน ในการสร้างเสริมสุขภาพ ป้องกันโรค	เพื่อกำหนดแนวทางการ พัฒนาสุขภาพของ ประชาชนในพื้นที่	กลุ่มเป้าหมาย จำแนกตามช่วงวัย	15,450-	15,450-	15,450-	15,450-	15,450-	ผ่านเกณฑ์ ประเมิน	ประชาชนได้รับ การแก้ไขปัญหา ด้านส่งเสริม สุขภาพ ป้องกัน โรค ตรงความ ต้องการ	กอง สาธารณสุข
รวม 2 โครงการ				87,450	87,450	87,450	87,450	87,450			

รายละเอียดโครงการพัฒนา
แผนพัฒนาท้องถิ่น (พ.ศ.2566-2570)

แบบ ผ.02

เทศบาลตำบลงเย็น อำเภอเมืองมุกดาหาร จังหวัดมุกดาหาร

ก. ยุทธศาสตร์จังหวัดที่ 4 การพัฒนาเมืองและชุมชนน่าอยู่อย่างยั่งยืน

ข. ยุทธศาสตร์การพัฒนาขององค์กรปกครองส่วนท้องถิ่นในเขตจังหวัดมุกดาหาร เสริมสร้างท้องถิ่นเมืองน่าอยู่

4 .ยุทธศาสตร์การพัฒนาคุณภาพชีวิต

4.1 แผนงานสาธารณสุข

ที่	โครงการ	วัตถุประสงค์	เป้าหมาย (ผลผลิตของ โครงการ)	งบประมาณและที่มา					ตัวชี้วัด (KPI)	ผลลัพธ์ที่คาดว่าจะ ได้รับ	หน่วยงานที่ รับผิดชอบ
				พ.ศ.2566 (บาท)	พ.ศ.2567 (บาท)	พ.ศ.2568 (บาท)	พ.ศ.2569 (บาท)	พ.ศ.2570 (บาท)			
15.	โครงการพระราชดำริด้านสาธารณสุข	1. เพื่อสืบสาน พระ ปณิธานของ ทุก พระองค์ตาม โครงการ พระราชดำริ ด้าน สาธารณสุข 2. เพื่อส่งเสริมให้ ประชาชนมีความรู้ ความเข้าใจในการ ดูแล สุขภาพ 3. เพื่อส่งเสริมให้ ประชาชนมี สุขภาพ ร่างกายที่ สมบูรณ์ แข็งแรง	เพื่อดำเนินการ ตามโครงการ พระราชดำริ ด้าน สาธารณสุข อย่างน้อย หมู่บ้านละ 3 โครงการ	280,000-	280,000-	280,000-	280,000-	280,000-	- การเสพยา เสพติดลดลง ในวัยลดลง ร้อยละ 25 - โรคขาดสาร ไอโอดีนลดลง ร้อยละ 3 - โรคพยาธิ ใบไม้ในตับ ลดลงร้อยละ 20 -โรคมลาเรีย ลดลงเหลือ ร้อยละ 0	1. ได้สืบสานพระ ปณิธานของทุก พระองค์ตาม โครงการ พระราชดำริ ด้าน สาธารณสุข 2. วัยรุ่นเกิดค่านิยม การแสดงออกที่ ถูกต้องโดยไม่ข้อง แหวะกับยาเสพติด 3. ได้ส่งเสริมให้ ประชาชนมีความรู้ ความเข้าใจในการ ดูแล สุขภาพ 4. ไม่มีการระบาดของ ของโรคมลาเรีย	กอง สาธารณสุข
รวม 1 โครงการ				280,000	280,000	280,000-	280,000-	280,000-			

รายละเอียดโครงการพัฒนา
แผนพัฒนาท้องถิ่น (พ.ศ.2566-2570)

แบบ ผ.02

เทศบาลตำบลดงเย็น อำเภอเมืองมุกดาหาร จังหวัดมุกดาหาร

ก. ยุทธศาสตร์จังหวัดที่ 4 การพัฒนาเมืองและชุมชนน่าอยู่อย่างยั่งยืน

ข. ยุทธศาสตร์การพัฒนาขององค์กรปกครองส่วนท้องถิ่นในเขตจังหวัดมุกดาหาร เสริมสร้างท้องถิ่นเมืองน่าอยู่

4 .ยุทธศาสตร์การพัฒนาคุณภาพชีวิต

4.1 แผนงานสาธารณสุข

ที่	โครงการ	วัตถุประสงค์	เป้าหมาย (ผลผลิตของโครงการ)	งบประมาณและที่มา					ตัวชี้วัด (KPI)	ผลลัพธ์ที่คาดว่าจะ ได้รับ	หน่วยงานที่ รับผิดชอบ
				พ.ศ.2566 (บาท)	พ.ศ.2567 (บาท)	พ.ศ.2568 (บาท)	พ.ศ.2569 (บาท)	พ.ศ.2570 (บาท)			
16.	โครงการบริการ สาธารณสุข สุขขั้นพื้นฐาน เทศบาลตำบลดงเย็น	ประชาชนได้รับการแก้ไข ปัญหาด้านส่งเสริมสุขภาพ ป้องกันโรค ตรงความ ต้องการ	กลุ่มเป้าหมายจำแนกตาม ช่วงวัย	10,000-	10,000-	10,000-	10,000-	10,000-	ผ่านเกณฑ์ ประเมิน	ประชาชนได้รับการ แก้ไขปัญหาด้าน ส่งเสริมสุขภาพ ป้องกันโรค ตรง ความต้องการ	กอง สาธารณสุข
17.	โครงการอบรมและ รณรงค์โรค พิษสุนัขบ้า ในสัตว์เลี้ยง สุนัขและแมว	เพื่อป้องกันและควบคุม การแพร่ระบาดของโรคพิษ สุนัขบ้า ลดอัตราเสี่ยง ของการเจ็บป่วยและตาย ของประชาชน จากสุนัข และแมวจรจัดใน	เพื่อรณรงค์ฉีดวัคซีน ป้องกันโรคพิษสุนัขบ้าและ ยาคุมกำเนิดในสุนัขและ แมวจรจัด	15,000-	15,000-	15,000-	15,000-	15,000-	จำนวนสัตว์ ที่ได้รับการ ฉีดวัคซีน	สามารถควบคุมการ แพร่ระบาดของโรคพิษ สุนัขบ้า ลดอัตรา การเกิดโรคพิษสุนัข บ้าในคนที่ถูกสุนัข กัด	กอง สาธารณสุข
18.	โครงการรณรงค์ จังหวัดสะอาดรักษ์ สิ่งแวดล้อม	เพื่อให้ถนน ชุมชน ที่ สาธารณะ สำนักงาน เทศบาลมีความสะอาด เป็นระเบียบเรียบร้อย	ทำความสะอาดพื้นที่ถนน ชุมชน ที่สาธารณะ สำนักงานเทศบาล โดย ชาวบ้านและพนักงาน	14,500-	14,500-	14,500-	14,500-	14,500-	จำนวนผู้เข าร่วม โครงการ	ถนน ชุมชน ที่ สาธารณะ สำนักงานเทศบาลมี ความสะอาด เป็น ระเบียบเรียบร้อย	กอง สาธารณสุข
รวม 3 โครงการ				39,500-	39,500-	39,500-	39,500-	39,500-	-	-	-

รายละเอียดโครงการพัฒนา
แผนพัฒนาท้องถิ่น (พ.ศ.2566-2570)
เทศบาลตำบลงเย็น อำเภอเมืองมุกดาหาร จังหวัดมุกดาหาร

แบบ ผ.02

ก. ยุทธศาสตร์จังหวัดที่ 4 การพัฒนาเมืองและชุมชนน่าอยู่อย่างยั่งยืน

ข. ยุทธศาสตร์การพัฒนาขององค์กรปกครองส่วนท้องถิ่นในเขตจังหวัดมุกดาหาร เสริมสร้างท้องถิ่นเมืองน่าอยู่

4 .ยุทธศาสตร์การพัฒนาคุณภาพชีวิต

4.1 แผนงานสาธารณสุข

ที่	โครงการ	วัตถุประสงค์	เป้าหมาย (ผลผลิตของ โครงการ)	งบประมาณและที่มา					ตัวชี้วัด (KPI)	ผลลัพธ์ที่คาดว่าจะได้รับ	หน่วยงานที่ รับผิดชอบ
				พ.ศ.2566 (บาท)	พ.ศ.2567 (บาท)	พ.ศ.2568 (บาท)	พ.ศ.2569 (บาท)	พ.ศ.2570 (บาท)			
19	ค่าใช้จ่ายโครงการแก้ไขปัญหาเสพติด	-เพื่อเป็นค่าใช้จ่ายในการป้องกันและแก้ไขปัญหาเสพติด ตามหนังสือกรมส่งเสริมการปกครองส่วนท้องถิ่น ด่วนที่สุด ที่มท 0808.2/ว 543 ลงวันที่ 23 มีนาคม 2550	จัดทำโครงการแก้ไขปัญหาเสพติด ให้กับประชาชนที่ยุ่งเกี่ยวกับยาเสพติด จำนวน 14 หมู่บ้าน	300,000.-	300,000.-	300,000.-	300,000.-	300,000.-	จำนวนผู้ติดยาเสพติด จำนวนผู้ผ่านการบำบัด จำนวนผู้ค้าลดลง	ปัญหาเสพติดในตำบลงเย็นลดลง	กองสาธารณสุข
20	โครงการประกวดชุมชนน่าอยู่ขยะเหลือศูนย์	เพื่อปลูกจิตสำนึกให้ประชาชนในเขตเทศบาลตำบลงเย็นตระหนักและมีส่วนร่วมในการลดและจัดการขยะในครัวเรือน	หมู่บ้านในเขตเทศบาลตำบลงเย็น จำนวน 14 หมู่บ้าน	22,000	22,000	22,000	22,000	22,000	จำนวนครัวเรือนที่เข้าร่วมโครงการ	ขยะในตำบลลดลง และพื้นที่ในตำบลสะอาด	กองสาธารณสุข
รวม 2 โครงการ				322,000.-	322,000.-	322,000.-	322,000.-	322,000.-	-	-	-
รวมทั้งหมด 20 โครงการ				1,502,100	1,502,100	1,502,100	1,502,100	1,502,100	-	-	-

รายละเอียดโครงการพัฒนา
แผนพัฒนาท้องถิ่น (พ.ศ.2566-2570)

แบบ ผ.02

เทศบาลตำบลดงเย็น อำเภอเมืองมุกดาหาร จังหวัดมุกดาหาร

ก.ยุทธศาสตร์จังหวัดที่ 4 การพัฒนาเมืองและชุมชนน่าอยู่อย่างยั่งยืน

ข.ยุทธศาสตร์การพัฒนาขององค์กรปกครองส่วนท้องถิ่นในเขตจังหวัดมุกดาหารเสริมสร้างเสริมสร้างท้องถิ่นเมืองน่าอยู่

5. ยุทธศาสตร์การบริหารจัดการตามหลักธรรมาภิบาล

5.1 แผนงานบริหารงานทั่วไป

ที่	โครงการ	วัตถุประสงค์	เป้าหมาย (ผลผลิตของโครงการ)	งบประมาณและที่มา					ตัวชี้วัด (KPI)	ผลลัพธ์ที่คาดว่าจะได้รับ	หน่วยงานที่รับผิดชอบ
				พ.ศ.2566 (บาท)	พ.ศ.2567 (บาท)	พ.ศ.2568 (บาท)	พ.ศ.2569 (บาท)	พ.ศ.2570 (บาท)			
1.	ค่าใช้จ่ายเกี่ยวกับการเลือกตั้ง	เพื่อเป็นค่าใช้จ่ายในการจัดการเลือกตั้ง จัดทำเอกสารสื่อประชาสัมพันธ์ต่างๆ ค่าวัสดุ อุปกรณ์ต่างๆที่ใช้ในการเลือกตั้ง สำหรับการเลือกตั้งทั่วไป หรือเลือกตั้งซ่อมเทศบาลตำบลดงเย็นฯ	ประชาชนผู้มีสิทธิเลือกตั้ง หมู่ที่ 1-14	700,000-	700,000-	700,000-	700,000-	700,000-	จำนวนผู้มาใช้สิทธิเลือกตั้ง	ประชาชนในเขตเทศบาลสามารถใช้สิทธิเลือกตั้งได้ครบตามจำนวนผู้มีสิทธิเลือกตั้ง	สำนักปลัด
2.	โครงการทัศนศึกษาดูงาน	เพื่อพัฒนาศักยภาพของพนักงานเทศบาล/ผู้บริหาร/สมาชิกสภา / ผู้นำชุมชน ฯลฯ	พนักงานเทศบาล/ผู้บริหาร/สมาชิกสภา / ผู้นำชุมชน ฯลฯ	500,000-	500,000-	500,000-	500,000-	500,000-	ผ่านเกณฑ์ประเมิน	บุคลากรของเทศบาลมีศักยภาพมากขึ้น	สำนักปลัด
รวม 2 โครงการ				1,200,000-	1,200,000-	1,200,000-	1,200,000-	1,200,000-	-	-	
รวมทั้งหมด 2 โครงการ				1,200,000-	1,200,000-	1,200,000-	1,200,000-	1,200,000-	-	-	

รายละเอียดโครงการพัฒนา
แผนพัฒนาท้องถิ่น (พ.ศ.2566-2570)

แบบ ผ.02

เทศบาลตำบลดงเย็น อำเภอเมืองมุกดาหาร จังหวัดมุกดาหาร

ก.ยุทธศาสตร์จังหวัดที่ 4 การพัฒนาเมืองและชุมชนน่าอยู่อย่างยั่งยืน

ข.ยุทธศาสตร์การพัฒนาขององค์กรปกครองส่วนท้องถิ่นในเขตจังหวัดมุกดาหารเสริมสร้างเสริมสร้างท้องถิ่นเมืองน่าอยู่

5. ยุทธศาสตร์การบริหารจัดการตามหลักธรรมาภิบาล

5.2 แผนงานสถิติและวิชาการ

ที่	โครงการ	วัตถุประสงค์	เป้าหมาย (ผลผลิตของโครงการ)	งบประมาณและที่มา					ตัวชี้วัด (KPI)	ผลลัพธ์ที่คาดว่าจะได้รับ	หน่วยงานที่รับผิดชอบ
				พ.ศ.2566 (บาท)	พ.ศ.2567 (บาท)	พ.ศ.2568 (บาท)	พ.ศ.2569 (บาท)	พ.ศ.2570 (บาท)			
1.	โครงการส่งเสริมและสนับสนุนการสร้างความปรองดอง	เพื่อสร้างความสามัคคีปรองดอง	ประชาชนในเขตเทศบาลตำบลดงเย็น ทั้ง 14 หมู่บ้าน	15,000-	15,000-	15,000-	15,000-	15,000-	จำนวนประชาชนที่เข้าร่วมโครงการ	ประชาชนมีความสามัคคีปรองดองเพิ่มมากขึ้น	กองยุทธศาสตร์ฯลฯ
2.	ค่าใช้จ่ายในการสนับสนุนบุคลากรท้องถิ่น	เพื่อเป็นค่าใช้จ่ายในการพัฒนาบุคลากรท้องถิ่น	พนักงานเทศบาลตำบลดงเย็น	20,000-	20,000-	20,000-	20,000-	20,000-	จำนวนครั้งที่จัด	การบริหารงานมีประสิทธิภาพมากขึ้น	กองยุทธศาสตร์ฯลฯ
3.	โครงการจัดเวทีประชาคมและทบทวนแผนชุมชน	เพื่อเปิดโอกาสให้ประชาชนได้มีส่วนร่วมในการดำเนินงานของเทศบาล	ประชาชนในเขตเทศบาลตำบลดงเย็นทั้ง 14 หมู่บ้าน	40,000-	40,000-	40,000-	40,000-	40,000-	จำนวนหมู่บ้านที่ประชาคม	ประชาชนมีส่วนร่วมมากขึ้น	กองยุทธศาสตร์ฯลฯ
4.	โครงการจัดเก็บข้อมูลเพื่อการวางแผนพัฒนาท้องถิ่น	เพื่อใช้เป็นข้อมูลพื้นฐานในการจัดทำแผนพัฒนาและศูนย์ข้อมูลข่าวสาร	จัดเก็บข้อมูลพื้นฐานจำนวน 14 หมู่บ้าน	30,000-	30,000-	30,000-	30,000-	30,000-	ความเพียงพอของฐานข้อมูล	มีฐานข้อมูลเพียงพอในกาจัดทำแผนพัฒนาท้องถิ่น	กองยุทธศาสตร์ฯลฯ
รวม 4 โครงการ				105,000-	105,000-	105,000-	105,000-	105,000-	-	-	
รวมทั้งหมด 4 โครงการ				105,000-	105,000-	105,000-	105,000-	105,000-	-	-	

รายละเอียดโครงการพัฒนา
ที่มาจากแผนพัฒนาหมู่บ้านและแผนชุมชน
(พ.ศ. 2566-2570)

แบบ ผ.02/1

เทศบาลตำบลดงเย็น อำเภอเมืองมุกดาหาร จังหวัดมุกดาหาร

ก.ยุทธศาสตร์จังหวัดที่ 4 การพัฒนาเมืองและชุมชนน่าอยู่อย่างยั่งยืน

ข.ยุทธศาสตร์การพัฒนาขององค์กรปกครองส่วนท้องถิ่นในเขตจังหวัดมุกดาหาร เสริมสร้างท้องถิ่นเมืองน่าอยู่

1. ยุทธศาสตร์การพัฒนาเมืองทรัพยากรธรรมชาติและสิ่งแวดล้อม

ที่	โครงการ	วัตถุประสงค์	เป้าหมาย (ผลผลิตของโครงการ)	งบประมาณและที่มา					ตัวชี้วัด (KPI)	ผลลัพธ์ที่คาดว่าจะได้รับ	หน่วยงานที่รับผิดชอบ
				พ.ศ.2566 (บาท)	พ.ศ.2567 (บาท)	พ.ศ.2568 (บาท)	พ.ศ.2569 (บาท)	พ.ศ.2570 (บาท)			
1	โครงการก่อสร้างถนนคอนกรีตเสริมเหล็กจากปงโพนถึงห้าแยก (บ้านปงโพน ม.3)	เพื่อให้การคมนาคมสะดวกปลอดภัย	ขนาดผิวจราจรกว้าง 6 เมตร ยาว 500 เมตร หนา 0.15 เมตร	600,000					ระยะทาง (เมตร)	เพื่อให้การคมนาคมสะดวกปลอดภัย	กองช่าง
2	โครงการก่อสร้างถนนคอนกรีตเสริมเหล็กจากบ้านนางวัน บุญเฉลียง-เมรุวัดจันทร์ประดิษฐาราม (บ้านปงโพน ม.3)	เพื่อให้การคมนาคมสะดวกปลอดภัย	ขนาดผิวจราจรกว้าง 6 เมตร ยาว 300 เมตร หนา 0.15 เมตร	400,000					ระยะทาง (เมตร)	เพื่อให้การคมนาคมสะดวกปลอดภัย	กองช่าง
3	ซ่อมแซมที่พักรถตู้เมรุวัดจันทร์ประดิษฐาราม (บ้านปงโพน ม.3)	เพื่อให้มีสถานที่ประกอบอาชีพที่สะอาดปลอดภัยเป็นระเบียบ	ซ่อมแซมส่วนของหลังคา	200,000					พื้นที่ ตรม.	เพื่อให้มีสถานที่ประกอบอาชีพที่สะอาดปลอดภัยเป็นระเบียบ	กองช่าง
รวม 3โครงการ				120,000	-	-	-	-	-	-	

รายละเอียดโครงการพัฒนา
ที่มาจากแผนพัฒนาหมู่บ้านและแผนชุมชน
(พ.ศ. 2566-2570)

แบบ ผ.02/1

เทศบาลตำบลดงเย็น อำเภอเมืองมุกดาหาร จังหวัดมุกดาหาร

ก.ยุทธศาสตร์จังหวัดที่ 4 การพัฒนาเมืองและชุมชนน่าอยู่อย่างยั่งยืน

ข.ยุทธศาสตร์การพัฒนาขององค์กรปกครองส่วนท้องถิ่นในเขตจังหวัดมุกดาหาร เสริมสร้างท้องถิ่นเมืองน่าอยู่

1. ยุทธศาสตร์การพัฒนาเมืองทรัพยากรธรรมชาติและสิ่งแวดล้อม

ที่	โครงการ	วัตถุประสงค์	เป้าหมาย (ผลผลิตของโครงการ)	งบประมาณและที่มา					ตัวชี้วัด (KPI)	ผลลัพธ์ที่คาดว่าจะได้รับ	หน่วยงานที่รับผิดชอบ
				พ.ศ.2566 (บาท)	พ.ศ.2567 (บาท)	พ.ศ.2568 (บาท)	พ.ศ.2569 (บาท)	พ.ศ.2570 (บาท)			
4	โครงการขยายเขตไฟฟ้าพร้อมมิเตอร์ไฟฟ้าประปาหมู่บ้าน ตำบล หน่วยวัดป่าสิงห์คีรีวัน (บ้านคำบัง ม.9)	เพื่อให้ประชาชนมีไฟฟ้าใช้อย่างเพียงพอและทั่วถึง	เสาไฟฟ้า 1 ต้น มิเตอร์ไฟฟ้า 1 ชุด	300,000					ระยะทาง (เมตร)	เพื่อให้ประชาชนมีไฟฟ้าใช้อย่างเพียงพอและทั่วถึง	กองช่าง
5	ก่อสร้างระบบประปาใต้ดิน (บ้านคำบัง ม.9)	เพื่อให้ประชาชนมีน้ำประปาใช้อย่างเพียงพอและทั่วถึง	ก่อสร้างระบบประปา 1 จุด	300,000					ระยะทาง (เมตร)	เพื่อให้ประชาชนมีน้ำประปาใช้อย่างเพียงพอและทั่วถึง	กองช่าง
6	โครงการซ่อมถนนลูกรังสายคุ้มหนองมันปลา-ห้วยทราย (บ้านคำบัง ม.9)	เพื่อให้การคมนาคมสะดวกปลอดภัย	ขนาดผิวจราจรกว้าง 4 เมตร ยาว 1,000 เมตร	300,000					ระยะทาง (เมตร)	เพื่อให้การคมนาคมสะดวกปลอดภัย	กองช่าง
รวม 3โครงการ				900,000	-	-	-	-	-	-	

รายละเอียดโครงการพัฒนา
ที่มาจากแผนพัฒนาหมู่บ้านและแผนชุมชน
(พ.ศ. 2566-2570)

แบบ ผ.02/1

เทศบาลตำบลดงเย็น อำเภอเมืองมุกดาหาร จังหวัดมุกดาหาร

ก.ยุทธศาสตร์จังหวัดที่ 4 การพัฒนาเมืองและชุมชนน่าอยู่อย่างยั่งยืน

ข.ยุทธศาสตร์การพัฒนาขององค์กรปกครองส่วนท้องถิ่นในเขตจังหวัดมุกดาหาร เสริมสร้างท้องถิ่นเมืองน่าอยู่

1. ยุทธศาสตร์การพัฒนาเมืองทรัพยากรธรรมชาติและสิ่งแวดล้อม

ที่	โครงการ	วัตถุประสงค์	เป้าหมาย (ผลผลิตของโครงการ)	งบประมาณและที่มา					ตัวชี้วัด (KPI)	ผลลัพธ์ที่คาดว่าจะได้รับ	หน่วยงานที่รับผิดชอบ
				พ.ศ.2566 (บาท)	พ.ศ.2567 (บาท)	พ.ศ.2568 (บาท)	พ.ศ.2569 (บาท)	พ.ศ.2570 (บาท)			
7	ก่อสร้างบล็อกคอนกรีตเสริมเหล็กถนนสาธารณะสายทุ่งนายนายชนิท ผากา (บ้านคำบัง ม.9)	เพื่อป้องกันน้ำท่วมขัง	ขนาดกว้าง 4 เมตร ยาว 10 เมตร	300,000					ระยะทาง (เมตร)	เพื่อป้องกันน้ำท่วมขัง	กองช่าง
8	โครงการก่อสร้างถนนคอนกรีตเสริมเหล็กจากบ้านนายสอน ดาโท ถึงสี่แยกซอยกลาง (บ้านคำบัง ม.9)	เพื่อให้การคมนาคมสะดวกปลอดภัย	ขนาดผิวจราจรกว้าง 5 เมตร ยาว 120 เมตร หนา 0.15 เมตร	400,000					ระยะทาง (เมตร)	เพื่อให้การคมนาคมสะดวกปลอดภัย	กองช่าง
9	ขยายเขตเสาไฟฟ้าบ้านนายบุญเสริม เสือซอย (บ้านคำบัง ม.9)	เพื่อให้ประชาชนมีไฟฟ้าใช้อย่างเพียงพอและทั่วถึง	เสาไฟฟ้า 2 ต้น	150,000					ระยะทาง (เมตร)	เพื่อให้ประชาชนมีไฟฟ้าใช้อย่างเพียงพอและทั่วถึง	กองช่าง
รวม 3โครงการ				850,000	-	-	-	-	-	-	

รายละเอียดโครงการพัฒนา
ที่มาจากแผนพัฒนาหมู่บ้านและแผนชุมชน
(พ.ศ. 2566-2570)

แบบ ผ.02/1

เทศบาลตำบลดงเย็น อำเภอเมืองมุกดาหาร จังหวัดมุกดาหาร

ก.ยุทธศาสตร์จังหวัดที่ 4 การพัฒนาเมืองและชุมชนน่าอยู่อย่างยั่งยืน

ข.ยุทธศาสตร์การพัฒนาขององค์กรปกครองส่วนท้องถิ่นในเขตจังหวัดมุกดาหาร เสริมสร้างท้องถิ่นเมืองน่าอยู่

1. ยุทธศาสตร์การพัฒนาเมืองทรัพยากรธรรมชาติและสิ่งแวดล้อม

ที่	โครงการ	วัตถุประสงค์	เป้าหมาย (ผลผลิตของโครงการ)	งบประมาณและที่มา					ตัวชี้วัด (KPI)	ผลลัพธ์ที่คาดว่าจะได้รับ	หน่วยงานที่รับผิดชอบ
				พ.ศ.2566 (บาท)	พ.ศ.2567 (บาท)	พ.ศ.2568 (บาท)	พ.ศ.2569 (บาท)	พ.ศ.2570 (บาท)			
10	ขยายเขตเสาไฟฟ้าบ้านนายสมบุญอยู่พิทักษ์ (บ้านคำบง ม.9)	เพื่อให้ประชาชนมีไฟฟ้าใช้อย่างเพียงพอและทั่วถึง	เสาไฟฟ้า 3 ต้น	200,000					ระยะทาง (เมตร)	เพื่อให้ประชาชนมีไฟฟ้าใช้อย่างเพียงพอและทั่วถึง	กองช่าง
11	โครงการก่อสร้างถนนคอนกรีตเสริมเหล็กจากบ้านนางกิตติยา หินทองถึง สามแยกถนนสายหนองมันปลา (บ้านคำบง ม.9)	เพื่อให้การคมนาคมสะดวกปลอดภัย	ขนาดผิวจราจรกว้าง 5 เมตร ยาว 100 เมตร หนา 0.15 เมตร	200,000					ระยะทาง (เมตร)	เพื่อให้การคมนาคมสะดวกปลอดภัย	กองช่าง
12	โครงการซ่อมแซมถนนลูกรังบ้านห้วยตาหล่ม (บ้านคำบง ม.9)	เพื่อให้การคมนาคมสะดวกปลอดภัย	ขนาดกว้าง 4 เมตร ยาว 1,000 เมตร	500,000					ระยะทาง (เมตร)	เพื่อให้การคมนาคมสะดวกปลอดภัย	กองช่าง
รวม 3โครงการ				900,000	-	-	-	-	-	-	

รายละเอียดโครงการพัฒนา
ที่มาจากแผนพัฒนาหมู่บ้านและแผนชุมชน
(พ.ศ. 2566-2570)

แบบ ผ.02/1

เทศบาลตำบลดงเย็น อำเภอเมืองมุกดาหาร จังหวัดมุกดาหาร

ก.ยุทธศาสตร์จังหวัดที่ 4 การพัฒนาเมืองและชุมชนน่าอยู่อย่างยั่งยืน

ข.ยุทธศาสตร์การพัฒนาขององค์กรปกครองส่วนท้องถิ่นในเขตจังหวัดมุกดาหาร เสริมสร้างท้องถิ่นเมืองน่าอยู่

1. ยุทธศาสตร์การพัฒนาเมืองทรัพยากรธรรมชาติและสิ่งแวดล้อม

ที่	โครงการ	วัตถุประสงค์	เป้าหมาย (ผลผลิตของโครงการ)	งบประมาณและที่มา					ตัวชี้วัด (KPI)	ผลลัพธ์ที่คาดว่าจะได้รับ	หน่วยงานที่รับผิดชอบ
				พ.ศ.2566 (บาท)	พ.ศ.2567 (บาท)	พ.ศ.2568 (บาท)	พ.ศ.2569 (บาท)	พ.ศ.2570 (บาท)			
13	ขยายเขตไฟฟ้า บ้านนายเด็ด ชัยเลิศ (บ้านคำบัง ม.9)	เพื่อให้ประชาชนมีไฟฟ้าใช้อย่างเพียงพอและทั่วถึง	เสาไฟฟ้า 7 ต้น	350,000					ระยะทาง (เมตร)	เพื่อให้ประชาชนมีไฟฟ้าใช้อย่างเพียงพอและทั่วถึง	กองช่าง
14	โครงการก่อสร้างถนนคอนกรีตเสริมเหล็ก รอบวัดป่าสิงห์คีรีวัน (บ้านคำบัง ม.9)	เพื่อให้การคมนาคมสะดวกปลอดภัย	ขนาดผิวจราจรกว้าง 5 เมตร ยาว 2,000 เมตร หนา 0.15 เมตร	400,000					ระยะทาง (เมตร)	เพื่อให้การคมนาคมสะดวกปลอดภัย	กองช่าง
15	โครงการก่อสร้างถนนคอนกรีตเสริมเหล็ก จากบ้านนายพิชัย สุวรรณโชติ ถึงบ้านนายบุญลุด (บ้านโนนสวรรค์ม.11)	เพื่อให้การคมนาคมสะดวกปลอดภัย	ขนาดผิวจราจรกว้าง 4 เมตร ยาว 320 เมตร หนา 0.5 เมตร	300,000					ระยะทาง (เมตร)	เพื่อให้การคมนาคมสะดวกปลอดภัย	กองช่าง
รวม 3โครงการ				1,050,000	-	-	-	-	-	-	

รายละเอียดโครงการพัฒนา
ที่มาจากแผนพัฒนาหมู่บ้านและแผนชุมชน
(พ.ศ. 2566-2570)

แบบ ผ.02/1

เทศบาลตำบลดงเย็น อำเภอเมืองมุกดาหาร จังหวัดมุกดาหาร

ก.ยุทธศาสตร์จังหวัดที่ 4 การพัฒนาเมืองและชุมชนน่าอยู่อย่างยั่งยืน

ข.ยุทธศาสตร์การพัฒนาขององค์กรปกครองส่วนท้องถิ่นในเขตจังหวัดมุกดาหาร เสริมสร้างท้องถิ่นเมืองน่าอยู่

1. ยุทธศาสตร์การพัฒนาเมืองทรัพยากรธรรมชาติและสิ่งแวดล้อม

ที่	โครงการ	วัตถุประสงค์	เป้าหมาย (ผลผลิตของโครงการ)	งบประมาณและที่มา					ตัวชี้วัด (KPI)	ผลลัพธ์ที่คาดว่าจะได้รับ	หน่วยงานที่รับผิดชอบ
				พ.ศ.2566 (บาท)	พ.ศ.2567 (บาท)	พ.ศ.2568 (บาท)	พ.ศ.2569 (บาท)	พ.ศ.2570 (บาท)			
16	ขุดลอกห้วยถ้ำเต่าตอนกลางให้จัดขบห้วย (บ้านโนนสวรรค์.11)	เพื่อให้ประชาชนมีน้ำใช้ในการทำการเกษตร	เนื้อที่ 1 ไร่	200,000					พื้นที่ ตร.ม	เพื่อให้ประชาชนมีน้ำใช้ในการทำการเกษตร	กองช่าง
17	ขยายเสาไฟฟ้าแรงต่ำภายในหมู่บ้าน ถนนสายบ้านผู้ใหญ่ทองใสสีพิมพ์ ถึงวัดโนนสวรรค์ เจริญสุข (บ้านโนนสวรรค์.11)	เพื่อให้ประชาชนมีไฟฟ้าใช้อย่างเพียงพอและทั่วถึง	เสาไฟฟ้าแรงต่ำ จำนวน 4 ต้น	230,000					ระยะทาง (เมตร)	เพื่อให้ประชาชนมีไฟฟ้าใช้อย่างเพียงพอและทั่วถึง	กองช่าง
18	ไฟฟ้าส่องสว่างข้างถนนบริเวณหน้าบ้านนางศรีวรรณ แซ่จิว นายศราวดี สมคะเนย์ และนางเกษรา แข็งแรง (บ้านโนนสวรรค์.11)	เพื่อเป็นการป้องกันอุบัติเหตุและเหตุร้ายต่างๆ	ติดตั้งไฟฟ้าส่องสว่างจำนวน 3 ชุด	100,000					ระยะทาง (เมตร)	เพื่อเป็นการป้องกันอุบัติเหตุและเหตุร้ายต่างๆ	กองช่าง
รวม 3โครงการ				530,000	-	-	-	-	-	-	

รายละเอียดโครงการพัฒนา
ที่มาจากแผนพัฒนาหมู่บ้านและแผนชุมชน
(พ.ศ. 2566-2570)

แบบ ผ.02/1

เทศบาลตำบลดงเย็น อำเภอเมืองมุกดาหาร จังหวัดมุกดาหาร

ก.ยุทธศาสตร์จังหวัดที่ 4 การพัฒนาเมืองและชุมชนน่าอยู่อย่างยั่งยืน

ข.ยุทธศาสตร์การพัฒนาขององค์กรปกครองส่วนท้องถิ่นในเขตจังหวัดมุกดาหาร เสริมสร้างท้องถิ่นเมืองน่าอยู่

1. ยุทธศาสตร์การพัฒนาเมืองทรัพยากรธรรมชาติและสิ่งแวดล้อม

ที่	โครงการ	วัตถุประสงค์	เป้าหมาย (ผลผลิตของโครงการ)	งบประมาณและที่มา					ตัวชี้วัด (KPI)	ผลลัพธ์ที่คาดว่าจะได้รับ	หน่วยงานที่รับผิดชอบ
				พ.ศ.2566 (บาท)	พ.ศ.2567 (บาท)	พ.ศ.2568 (บาท)	พ.ศ.2569 (บาท)	พ.ศ.2570 (บาท)			
19	ขุดลอกห้วยทราย ก่อสร้างฝายน้ำล้น บริเวณที่นา นายประวัน วรหาร (บ้านโนนสวรรค์.11)	เพื่อให้ประชาชนมี น้ำใช้ในการทำ การเกษตร	ขนาดกว้าง 15 เมตร ยาว 200 เมตร	300,000					พื้นที่ ตร.ม	เพื่อให้ ประชาชนมีน้ำ ใช้ในการทำ การเกษตร	กองช่าง
20	ท่อส่งน้ำจาก ชลประทานห้วยหิน ลาดไปบ้านภูทอง (บ้านภูทอง ม.13)	เพื่อให้ประชาชนมี น้ำใช้ในการทำ การเกษตรอย่าง ทั่วถึง	ความยาว 4,000 เมตร	800,000					พื้นที่ ตร.ม	เพื่อให้ ประชาชนมีน้ำ ใช้ในการทำ การเกษตรอย่าง ทั่วถึง	กองช่าง
21	ก่อสร้างถนนคอนกรีต สะพานลำห้วยใหญ่ไป 3 แยก นาขาม (บ้านภูทอง ม.13)	เพื่อให้การ คมนาคมสะดวก ปลอดภัย	ความยาว 200 เมตร	200,000					ระยะทาง (เมตร)	เพื่อให้การ คมนาคมสะดวก ปลอดภัย	กองช่าง
รวม 3โครงการ				1,300,000	-	-	-	-	-	-	

รายละเอียดโครงการพัฒนา
ที่มาจากแผนพัฒนาหมู่บ้านและแผนชุมชน
(พ.ศ. 2566-2570)

แบบ ผ.02/1

เทศบาลตำบลงเย็น อำเภอเมืองมุกดาหาร จังหวัดมุกดาหาร

ก.ยุทธศาสตร์จังหวัดที่ 4 การพัฒนาเมืองและชุมชนน่าอยู่อย่างยั่งยืน

ข.ยุทธศาสตร์การพัฒนาขององค์กรปกครองส่วนท้องถิ่นในเขตจังหวัดมุกดาหาร เสริมสร้างท้องถิ่นเมืองน่าอยู่

1. ยุทธศาสตร์การพัฒนาเมืองทรัพยากรธรรมชาติและสิ่งแวดล้อม

ที่	โครงการ	วัตถุประสงค์	เป้าหมาย (ผลผลิตของโครงการ)	งบประมาณและที่มา					ตัวชี้วัด (KPI)	ผลลัพธ์ที่คาดว่าจะได้รับ	หน่วยงานที่รับผิดชอบ
				พ.ศ.2566 (บาท)	พ.ศ.2567 (บาท)	พ.ศ.2568 (บาท)	พ.ศ.2569 (บาท)	พ.ศ.2570 (บาท)			
22	ปรับปรุงสนามกีฬา เทพินคอนกรีต (บ้านภูทอง ม.13)	เพื่อให้มีพื้นที่ออกกำลังกายที่สะดวกปลอดภัย	กว้าง 30 เมตร ยาว 40 เมตร	200,000					พื้นที่ ตร.ม	เพื่อให้มีพื้นที่ออกกำลังกายที่สะดวกปลอดภัย	กองช่าง
23	ชลประทานห้วยใหญ่ ขนาดกลางเล็ก (บ้านภูทอง ม.13)	เพื่อให้ประชาชนน้ำใช้ในการทำการเกษตรอย่างเพียงพอ	กว้าง 6 เมตร สูง 5 เมตร ยาว 40 เมตร	300,000					พื้นที่ ตรม.	เพื่อให้ประชาชนน้ำใช้ในการทำการเกษตรอย่างเพียงพอ	กองช่าง
24	กล้อวงจรปิดใน ชุมชน (บ้านภูทอง ม.13)	เพื่อช่วยในการเสาะหาผู้กระทำความผิด	จำนวน 5 ตัว	150,000					จำนวน ตัว	เพื่อช่วยในการเสาะหาผู้กระทำความผิด	กองช่าง
รวม 3โครงการ				650,000	-	-	-	-	-	-	

รายละเอียดโครงการพัฒนา
ที่มาจากแผนพัฒนาหมู่บ้านและแผนชุมชน
(พ.ศ. 2566-2570)

แบบ ผ.02/1

เทศบาลตำบลดงเย็น อำเภอเมืองมุกดาหาร จังหวัดมุกดาหาร

ก.ยุทธศาสตร์จังหวัดที่ 4 การพัฒนาเมืองและชุมชนน่าอยู่อย่างยั่งยืน

ข.ยุทธศาสตร์การพัฒนาขององค์กรปกครองส่วนท้องถิ่นในเขตจังหวัดมุกดาหาร เสริมสร้างท้องถิ่นเมืองน่าอยู่

1. ยุทธศาสตร์การพัฒนาเมืองทรัพยากรธรรมชาติและสิ่งแวดล้อม

ที่	โครงการ	วัตถุประสงค์	เป้าหมาย (ผลผลิตของโครงการ)	งบประมาณและที่มา					ตัวชี้วัด (KPI)	ผลลัพธ์ที่คาดว่าจะได้รับ	หน่วยงานที่รับผิดชอบ
				พ.ศ.2566 (บาท)	พ.ศ.2567 (บาท)	พ.ศ.2568 (บาท)	พ.ศ.2569 (บาท)	พ.ศ.2570 (บาท)			
25	ขยายเขตไฟฟ้าแรงต่ำในหมู่บ้าน -พื้นที่การเกษตร 3 แยกนาบัวลี ไปนายสมพร (บ้านภูทอง ม.13)	เพื่อให้ประชาชนมีไฟฟ้าใช้อย่างเพียงพอและทั่วถึง	30 เมตร	200,000					ระยะทาง (เมตร)	เพื่อให้ประชาชนมีไฟฟ้าใช้อย่างเพียงพอและทั่วถึง	กองช่าง
26	ขยายเขตไฟฟ้าแรงต่ำจากบ้านภูทองไปบ้านโคกขามเสียน (บ้านภูทอง ม.13)	เพื่อให้ประชาชนมีไฟฟ้าใช้อย่างเพียงพอและทั่วถึง	ยาว 4,000 เมตร	150,000					ระยะทาง (เมตร)	เพื่อให้ประชาชนมีไฟฟ้าใช้อย่างเพียงพอและทั่วถึง	กองช่าง
27	ซ่อมแซมถนนลูกรังสายนา นายพงษ์ คำนนท์ ไปวัดภูสร้างอม (บ้านภูทอง ม.13)	เพื่อให้การคมนาคมสะดวกปลอดภัย	กว้าง 4 เมตร 300 เมตร	300,000					ระยะทาง (เมตร)	เพื่อให้การคมนาคมสะดวกปลอดภัย	กองช่าง
รวม 3โครงการ				650,000	-	-	-	-	-	-	

รายละเอียดโครงการพัฒนา
ที่มาจากแผนพัฒนาหมู่บ้านและแผนชุมชน
(พ.ศ. 2566-2570)

แบบ ผ.02/1

เทศบาลตำบลดงเย็น อำเภอเมืองมุกดาหาร จังหวัดมุกดาหาร

ก.ยุทธศาสตร์จังหวัดที่ 4 การพัฒนาเมืองและชุมชนน่าอยู่อย่างยั่งยืน

ข.ยุทธศาสตร์การพัฒนาขององค์กรปกครองส่วนท้องถิ่นในเขตจังหวัดมุกดาหาร เสริมสร้างท้องถิ่นเมืองน่าอยู่

1. ยุทธศาสตร์การพัฒนาเมืองทรัพยากรธรรมชาติและสิ่งแวดล้อม

ที่	โครงการ	วัตถุประสงค์	เป้าหมาย (ผลผลิตของโครงการ)	งบประมาณและที่มา					ตัวชี้วัด (KPI)	ผลลัพธ์ที่คาดว่าจะได้รับ	หน่วยงานที่รับผิดชอบ
				พ.ศ.2566 (บาท)	พ.ศ.2567 (บาท)	พ.ศ.2568 (บาท)	พ.ศ.2569 (บาท)	พ.ศ.2570 (บาท)			
28	ซ่อมแซมหอประชุมพร้อมหอกระจายข่าว (บ้านโพนสว่าง ม.14)	เพื่อให้ประชาชนสัมพันธ์ข้อมูลข่าวสารให้ประชาชนอย่างทั่วถึง	จำนวน 1 จุด	300,000					จำนวน 1 จุด	เพื่อให้ประชาชนสัมพันธ์ข้อมูลข่าวสารให้ประชาชนอย่างทั่วถึง	กองช่าง
29	ก่อสร้างถนนคอนกรีตเส้นหน้าบ้านก้านถึงหน้าบ้านนายบุญธง (บ้านโพนสว่าง ม.14)	เพื่อให้การคมนาคมสะดวกปลอดภัย	กว้าง 4 เมตร 500 เมตร	500,000					ระยะทาง (เมตร)	เพื่อให้การคมนาคมสะดวกปลอดภัย	กองช่าง
30	ก่อสร้างถนนคอนกรีตเส้นหน้าวัดตรงบ้านเลขาดารธรรม (บ้านโพนสว่าง ม.14)	เพื่อให้การคมนาคมสะดวกปลอดภัย	กว้าง 4 เมตร 500 เมตร	500,000					ระยะทาง (เมตร)	เพื่อให้การคมนาคมสะดวกปลอดภัย	กองช่าง
รวม 3โครงการ				1,300,000	-	-	-	-	-	-	

รายละเอียดโครงการพัฒนา
ที่มาจากแผนพัฒนาหมู่บ้านและแผนชุมชน
(พ.ศ. 2566-2570)

แบบ ผ.02/1

เทศบาลตำบลดงเย็น อำเภอเมืองมุกดาหาร จังหวัดมุกดาหาร

ก.ยุทธศาสตร์จังหวัดที่ 4 การพัฒนาเมืองและชุมชนน่าอยู่อย่างยั่งยืน

ข.ยุทธศาสตร์การพัฒนาขององค์กรปกครองส่วนท้องถิ่นในเขตจังหวัดมุกดาหาร เสริมสร้างท้องถิ่นเมืองน่าอยู่

1. ยุทธศาสตร์การพัฒนาเมืองทรัพยากรธรรมชาติและสิ่งแวดล้อม

ที่	โครงการ	วัตถุประสงค์	เป้าหมาย (ผลผลิตของโครงการ)	งบประมาณและที่มา					ตัวชี้วัด (KPI)	ผลลัพธ์ที่คาดว่าจะได้รับ	หน่วยงานที่รับผิดชอบ
				พ.ศ.2566 (บาท)	พ.ศ.2567 (บาท)	พ.ศ.2568 (บาท)	พ.ศ.2569 (บาท)	พ.ศ.2570 (บาท)			
31	ถนนยกสูง เส้นทางเข้าบ้านโพนสว่าง-ดงเย็น (บ้านโพนสว่าง ม.14)	เพื่อให้การคมนาคมสะดวกปลอดภัย	กว้าง 4 เมตร 500 เมตร	300,000					ระยะทาง (เมตร)	เพื่อให้การคมนาคมสะดวกปลอดภัย	กองช่าง
32	ก่อสร้างถนนคอนกรีตเส้นร้านค้ากองทุนถึงบ้านนายบุญมา หนูสุวรรณ (บ้านโพนสว่าง ม.14)	เพื่อให้การคมนาคมสะดวกปลอดภัย	กว้าง 4 เมตร 500 เมตร	500,000					ระยะทาง (เมตร)	เพื่อให้การคมนาคมสะดวกปลอดภัย	กองช่าง
33	ก่อสร้างลานตากผลผลิตทางการเกษตรข้างศูนย์เด็กเล็กทางออก-นาทาม (บ้านโพนสว่าง ม.14)	เพื่อให้ประชาชนมีพื้นที่ในการตากผลผลิตทางการเกษตร	กว้าง 50 เมตร ยาว 70 เมตร	300,000					พื้นที่ ตร.ม	เพื่อให้ประชาชนมีพื้นที่ในการตากผลผลิตทางการเกษตร	กองช่าง
รวม 3โครงการ				1,100,000	-	-	-	-	-	-	

รายละเอียดโครงการพัฒนา
ที่มาจากแผนพัฒนาหมู่บ้านและแผนชุมชน
(พ.ศ. 2566-2570)

แบบ ผ.02/1

เทศบาลตำบลดงเย็น อำเภอเมืองมุกดาหาร จังหวัดมุกดาหาร

ก.ยุทธศาสตร์จังหวัดที่ 4 การพัฒนาเมืองและชุมชนน่าอยู่อย่างยั่งยืน

ข.ยุทธศาสตร์การพัฒนาขององค์กรปกครองส่วนท้องถิ่นในเขตจังหวัดมุกดาหาร เสริมสร้างท้องถิ่นเมืองน่าอยู่

1. ยุทธศาสตร์การพัฒนาเมืองทรัพยากรธรรมชาติและสิ่งแวดล้อม

ที่	โครงการ	วัตถุประสงค์	เป้าหมาย (ผลผลิตของโครงการ)	งบประมาณและที่มา					ตัวชี้วัด (KPI)	ผลลัพธ์ที่คาดว่าจะได้รับ	หน่วยงานที่รับผิดชอบ
				พ.ศ.2566 (บาท)	พ.ศ.2567 (บาท)	พ.ศ.2568 (บาท)	พ.ศ.2569 (บาท)	พ.ศ.2570 (บาท)			
34	ก่อสร้างถนนลูกรังรอบหนองสาธารณะกุดเตื่อ (บ้านนาจาน ม.8)	เพื่อให้การคมนาคมสะดวกปลอดภัย	ความยาว 1,000 เมตร	2,000,000					ระยะทาง (เมตร)	เพื่อให้การคมนาคมสะดวกปลอดภัย	กองช่าง
35	โครงการซ่อมแซมฝายน้ำล้นห้วยตาดาทลุ่มข้างวัดบ้านนาจาน (บ้านนาจาน ม.8)	เพื่อให้ประชาชนมีน้ำใช้ในการทำการเกษตรอย่างเพียงพอ	กว้าง 6 เมตร สูง 5 เมตร ยาว 40 เมตร	1,000,000					พื้นที่ ตร.ม	เพื่อให้ประชาชนมีน้ำใช้ในการทำการเกษตรอย่างเพียงพอ	กองช่าง
36	โครงการก่อสร้างถนนลูกรังรอบหนองสาธารณะหนองห้วยคำแฮด (บ้านนาจาน ม.8)	เพื่อให้การคมนาคมสะดวกปลอดภัย	ความยาว 1,000 กิโลเมตร	3,000,000					ระยะทาง (เมตร)	เพื่อให้การคมนาคมสะดวกปลอดภัย	กองช่าง
รวม 3โครงการ				6,000,000	-	-	-	-	-	-	

รายละเอียดโครงการพัฒนา
ที่มาจากแผนพัฒนาหมู่บ้านและแผนชุมชน
(พ.ศ. 2566-2570)

แบบ ผ.02/1

เทศบาลตำบลงเย็น อำเภอเมืองมุกดาหาร จังหวัดมุกดาหาร

ก.ยุทธศาสตร์จังหวัดที่ 4 การพัฒนาเมืองและชุมชนน่าอยู่อย่างยั่งยืน

ข.ยุทธศาสตร์การพัฒนาขององค์กรปกครองส่วนท้องถิ่นในเขตจังหวัดมุกดาหาร เสริมสร้างท้องถิ่นเมืองน่าอยู่

1. ยุทธศาสตร์การพัฒนาเมืองทรัพยากรธรรมชาติและสิ่งแวดล้อม

ที่	โครงการ	วัตถุประสงค์	เป้าหมาย (ผลผลิตของโครงการ)	งบประมาณและที่มา					ตัวชี้วัด (KPI)	ผลลัพธ์ที่คาดว่าจะได้รับ	หน่วยงานที่รับผิดชอบ
				พ.ศ.2566 (บาท)	พ.ศ.2567 (บาท)	พ.ศ.2568 (บาท)	พ.ศ.2569 (บาท)	พ.ศ.2570 (บาท)			
37	โครงการก่อสร้างถนนคอนกรีตรอบบริเวณวัดนาจาน (บ้านนาจาน ม.8)	เพื่อให้การคมนาคมสะดวกปลอดภัย	ยาว 600 เมตร	500,000					ระยะทาง (เมตร)	เพื่อให้การคมนาคมสะดวกปลอดภัย	กองช่าง
38	ก่อสร้างถนนคอนกรีตซอยเข้านานายพันธ์ ตีดวงพันธ์ (บ้านนาจาน ม.8)	เพื่อให้การคมนาคมสะดวกปลอดภัย	กว้าง 4 เมตร ยาว 500 เมตร	500,000					ระยะทาง (เมตร)	เพื่อให้การคมนาคมสะดวกปลอดภัย	กองช่าง
39	โครงการไฟฟ้าเพื่อการเกษตร (บ้านนาจาน ม.8)	เพื่อให้ประชาชนมีไฟฟ้าในการทำ การเกษตร	ระยะทาง 700 เมตร	200,000					จำนวนครัวเรือน	เพื่อให้ประชาชนมีไฟฟ้าในการทำ การเกษตร	กองช่าง
รวม 3โครงการ				1,200,000	-	-	-	-	-	-	

รายละเอียดโครงการพัฒนา
ที่มาจากแผนพัฒนาหมู่บ้านและแผนชุมชน
(พ.ศ. 2566-2570)

แบบ ผ.02/1

เทศบาลตำบลดงเย็น อำเภอเมืองมุกดาหาร จังหวัดมุกดาหาร

ก.ยุทธศาสตร์จังหวัดที่ 4 การพัฒนาเมืองและชุมชนน่าอยู่อย่างยั่งยืน

ข.ยุทธศาสตร์การพัฒนาขององค์กรปกครองส่วนท้องถิ่นในเขตจังหวัดมุกดาหาร เสริมสร้างท้องถิ่นเมืองน่าอยู่

1. ยุทธศาสตร์การพัฒนาเมืองทรัพยากรธรรมชาติและสิ่งแวดล้อม

ที่	โครงการ	วัตถุประสงค์	เป้าหมาย (ผลผลิตของโครงการ)	งบประมาณและที่มา					ตัวชี้วัด (KPI)	ผลลัพธ์ที่คาดว่าจะได้รับ	หน่วยงานที่รับผิดชอบ
				พ.ศ.2566 (บาท)	พ.ศ.2567 (บาท)	พ.ศ.2568 (บาท)	พ.ศ.2569 (บาท)	พ.ศ.2570 (บาท)			
40	โครงการขยายเขตไฟฟ้าส่องสว่างบ้านนางหลักและบ้านนายไก่อ (บ้านหนองแคน ม.2)	เพื่อให้ประชาชนมีไฟฟ้าใช้อย่างเพียงพอและทั่วถึง	ยาว 200 เมตร	200,000					ระยะทาง (เมตร)	เพื่อให้ประชาชนมีไฟฟ้าใช้อย่างเพียงพอและทั่วถึง	กองช่าง
41	โครงการก่อสร้างถนนคอนกรีตบ้านหนองแคน-หนองหูลิง (บ้านหนองแคน ม.2)	เพื่อให้การคมนาคมสะดวกปลอดภัย	กว้าง 5 เมตร ยาว 500 เมตร หนา 0.15 เมตร	500,000					ระยะทาง (เมตร)	เพื่อให้การคมนาคมสะดวกปลอดภัย	กองช่าง
42	โครงการก่อสร้างถนนคอนกรีตด้านหลังโรงเรียนหนองแคนนาจาน (บ้านหนองแคน ม.2)	เพื่อให้การคมนาคมสะดวกปลอดภัย	กว้าง 5 เมตร ยาว 300 เมตร หนา 0.15 เมตร	300,000					ระยะทาง (เมตร)	เพื่อให้การคมนาคมสะดวกปลอดภัย	กองช่าง
รวม 3โครงการ				1,000,000	-	-	-	-	-	-	

รายละเอียดโครงการพัฒนา
ที่มาจากแผนพัฒนาหมู่บ้านและแผนชุมชน
(พ.ศ. 2566-2570)

แบบ ผ.02/1

เทศบาลตำบลดงเย็น อำเภอเมืองมุกดาหาร จังหวัดมุกดาหาร

ก.ยุทธศาสตร์จังหวัดที่ 4 การพัฒนาเมืองและชุมชนน่าอยู่อย่างยั่งยืน

ข.ยุทธศาสตร์การพัฒนาขององค์กรปกครองส่วนท้องถิ่นในเขตจังหวัดมุกดาหาร เสริมสร้างท้องถิ่นเมืองน่าอยู่

1. ยุทธศาสตร์การพัฒนาเมืองทรัพยากรธรรมชาติและสิ่งแวดล้อม

ที่	โครงการ	วัตถุประสงค์	เป้าหมาย (ผลผลิตของโครงการ)	งบประมาณและที่มา					ตัวชี้วัด (KPI)	ผลลัพธ์ที่คาดว่าจะได้รับ	หน่วยงานที่รับผิดชอบ
				พ.ศ.2566 (บาท)	พ.ศ.2567 (บาท)	พ.ศ.2568 (บาท)	พ.ศ.2569 (บาท)	พ.ศ.2570 (บาท)			
43	ซ่อมแซมถนนลูกรังจากนายามคุณ-ห้วยบังอี่ (บ้านหนองแคน ม.2)	เพื่อให้การคมนาคมสะดวกปลอดภัย	กว้าง 5 เมตร ยาว 1,500 เมตร	500,000					ระยะทาง (เมตร)	เพื่อให้การคมนาคมสะดวกปลอดภัย	กองช่าง
44	ซ่อมแซมถนนลูกรังสี่แยกหนองหูลิง-สี่แยกเหล่าหญ้า (บ้านหนองแคน ม.2)	เพื่อให้การคมนาคมสะดวกปลอดภัย	กว้าง 5 เมตร ยาว 1,500 เมตร	1,500,000					ระยะทาง (เมตร)	เพื่อให้การคมนาคมสะดวกปลอดภัย	กองช่าง
45	ซ่อมแซมถนนคอนกรีตภายในหมู่บ้าน (บ้านหนองแคน ม.2)	เพื่อให้การคมนาคมสะดวกปลอดภัย	กว้าง 5 เมตร ยาว 1,000 เมตร	500,000					ระยะทาง (เมตร)	เพื่อให้การคมนาคมสะดวกปลอดภัย	กองช่าง
รวม 3โครงการ				2,500,000	-	-	-	-	-	-	

รายละเอียดโครงการพัฒนา
ที่มาจากแผนพัฒนาหมู่บ้านและแผนชุมชน
(พ.ศ. 2566-2570)

แบบ ผ.02/1

เทศบาลตำบลดงเย็น อำเภอเมืองมุกดาหาร จังหวัดมุกดาหาร

ก.ยุทธศาสตร์จังหวัดที่ 4 การพัฒนาเมืองและชุมชนน่าอยู่อย่างยั่งยืน

ข.ยุทธศาสตร์การพัฒนาขององค์กรปกครองส่วนท้องถิ่นในเขตจังหวัดมุกดาหาร เสริมสร้างท้องถิ่นเมืองน่าอยู่

1. ยุทธศาสตร์การพัฒนาเมืองทรัพยากรธรรมชาติและสิ่งแวดล้อม

ที่	โครงการ	วัตถุประสงค์	เป้าหมาย (ผลผลิตของโครงการ)	งบประมาณและที่มา					ตัวชี้วัด (KPI)	ผลลัพธ์ที่คาดว่าจะได้รับ	หน่วยงานที่รับผิดชอบ
				พ.ศ.2566 (บาท)	พ.ศ.2567 (บาท)	พ.ศ.2568 (บาท)	พ.ศ.2569 (บาท)	พ.ศ.2570 (บาท)			
46	โครงการก่อสร้างถนนคอนกรีตจากบ้านนางยอด-สามแยกหนองไฮ (บ้านหนองแคน ม.2)	เพื่อให้การคมนาคมสะดวกปลอดภัย	กว้าง 5 เมตร ยาว 500 เมตร หนา 0.15 เมตร	500,000					ระยะทาง (เมตร)	เพื่อให้การคมนาคมสะดวกปลอดภัย	กองช่าง
47	ก่อสร้างถนนลูกรังดอนป่าแดง-คำทิดดี (บ้านหนองแคน ม.2)	เพื่อให้การคมนาคมสะดวกปลอดภัย	กว้าง 4 เมตร ยาว 2,000 เมตร	500,000					ระยะทาง (เมตร)	เพื่อให้การคมนาคมสะดวกปลอดภัย	กองช่าง
48	ก่อสร้างถนนลูกรังสี่แยกเหล่าหญ้า-หนองเหล่า (บ้านหนองแคน ม.2)	เพื่อให้การคมนาคมสะดวกปลอดภัย	กว้าง 5 เมตร ยาว 1,500 เมตร	500,000					ระยะทาง (เมตร)	เพื่อให้การคมนาคมสะดวกปลอดภัย	กองช่าง
รวม 3โครงการ				1,500,000	-	-	-	-	-	-	

รายละเอียดโครงการพัฒนา
ที่มาจากแผนพัฒนาหมู่บ้านและแผนชุมชน
(พ.ศ. 2566-2570)

แบบ ผ.02/1

เทศบาลตำบลดงเย็น อำเภอเมืองมุกดาหาร จังหวัดมุกดาหาร

ก.ยุทธศาสตร์จังหวัดที่ 4 การพัฒนาเมืองและชุมชนน่าอยู่อย่างยั่งยืน

ข.ยุทธศาสตร์การพัฒนาขององค์กรปกครองส่วนท้องถิ่นในเขตจังหวัดมุกดาหาร เสริมสร้างท้องถิ่นเมืองน่าอยู่

1. ยุทธศาสตร์การพัฒนาเมืองทรัพยากรธรรมชาติและสิ่งแวดล้อม

ที่	โครงการ	วัตถุประสงค์	เป้าหมาย (ผลผลิตของโครงการ)	งบประมาณและที่มา					ตัวชี้วัด (KPI)	ผลลัพธ์ที่คาดว่าจะได้รับ	หน่วยงานที่รับผิดชอบ
				พ.ศ.2566 (บาท)	พ.ศ.2567 (บาท)	พ.ศ.2568 (บาท)	พ.ศ.2569 (บาท)	พ.ศ.2570 (บาท)			
49	โครงการขุดลอกหนองแคน(หนองน้อยด้านทิศตะวันออก) (บ้านหนองแคน ม.2)	เพื่อให้ประชาชนมีน้ำใช้ยาเพียงพอ	กว้าง 40 เมตร ยาว 100 เมตร ลึก 3 เมตร	500,000					พื้นที่ ตร.ม	เพื่อให้ประชาชนมีน้ำใช้ยาเพียงพอ	กองช่าง
50	โครงการเสริมถนนลูกรังสายหนองแสงถึงสายแยกหนองไขววงค์ หมู่ที่ 10	เพื่อให้การคมนาคมสะดวกปลอดภัย	ขนาดกว้าง 4 เมตร ยาว 700 เมตร	500,000					ระยะทาง (เมตร)	เพื่อให้การคมนาคมสะดวกปลอดภัย	กองช่าง
51	โครงการซ่อมแซมถนนคอนกรีตเสริมเหล็กจากบ้านนางไบ รุ่งโรจน์ ถึงศาลาประชาคมบ้านดอนสวรรค์ หมู่ที่ 10	เพื่อให้การคมนาคมสะดวกปลอดภัย	ขนาดผิวจราจรกว้าง 4 เมตร ยาว 350 เมตร หนา 0.15 เมตร	400,000					ระยะทาง (เมตร)	เพื่อให้การคมนาคมสะดวกปลอดภัย	กองช่าง
รวม 3โครงการ				1,400,000	-	-	-	-	-	-	

รายละเอียดโครงการพัฒนา
ที่มาจากแผนพัฒนาหมู่บ้านและแผนชุมชน
(พ.ศ. 2566-2570)

แบบ ผ.02/1

เทศบาลตำบลดงเย็น อำเภอเมืองมุกดาหาร จังหวัดมุกดาหาร

ก.ยุทธศาสตร์จังหวัดที่ 4 การพัฒนาเมืองและชุมชนน่าอยู่อย่างยั่งยืน

ข.ยุทธศาสตร์การพัฒนาขององค์กรปกครองส่วนท้องถิ่นในเขตจังหวัดมุกดาหาร เสริมสร้างท้องถิ่นเมืองน่าอยู่

1. ยุทธศาสตร์การพัฒนาเมืองทรัพยากรธรรมชาติและสิ่งแวดล้อม

ที่	โครงการ	วัตถุประสงค์	เป้าหมาย (ผลผลิตของโครงการ)	งบประมาณและที่มา					ตัวชี้วัด (KPI)	ผลลัพธ์ที่คาดว่าจะได้รับ	หน่วยงานที่รับผิดชอบ
				พ.ศ.2566 (บาท)	พ.ศ.2567 (บาท)	พ.ศ.2568 (บาท)	พ.ศ.2569 (บาท)	พ.ศ.2570 (บาท)			
52	โครงการคลองระบายน้ำฝายแก่นจันทน์ตงทิศตะวันตก จากหน้าป้ายถึงนายนายขวด พิภุศลศรี หมู่ที่ 10	เพื่อให้ประชาชนมีน้ำใช้ในการทำการเกษตรอย่างเพียงพอและทั่วถึง	ขนาดกว้าง 3 เมตร ยาว 800 เมตร	800,000					ระยะทาง (เมตร)	เพื่อให้ประชาชนมีน้ำใช้ในการทำการเกษตรอย่างเพียงพอและทั่วถึง	กองช่าง
53	โครงการก่อสร้างถนนลูกรัง ขากสวนนายทองสา สาขาสิงห์ ถึงสวนนายแหลมทอง แสงสว่าง (ม.1)	เพื่อให้การคมนาคมสะดวกปลอดภัย	กว้าง 6 ม. ยาว 500 เมตร	400,000					ระยะทาง (เมตร)	เพื่อให้การคมนาคมสะดวกปลอดภัย	กองช่าง
54	โครงการก่อสร้างถนนลูกรังจากถนนลาดยางนาผู้ใหญ่ต่อลาถึงถนนลูกรังทางเข้านายนายแสวง ไชยสิงห์ (บ้านดงเย็น ม.1)	เพื่อให้การคมนาคมสะดวกปลอดภัย	ขนาดกว้าง 6 เมตร ยาว 400 เมตร	500,000					ระยะทาง (เมตร)	เพื่อให้การคมนาคมสะดวกปลอดภัย	กองช่าง
รวม 3โครงการ				1,700,000	-	-	-	-	-	-	

รายละเอียดโครงการพัฒนา
ที่มาจากแผนพัฒนาหมู่บ้านและแผนชุมชน
(พ.ศ. 2566-2570)

แบบ ผ.02/1

เทศบาลตำบลดงเย็น อำเภอเมืองมุกดาหาร จังหวัดมุกดาหาร

ก.ยุทธศาสตร์จังหวัดที่ 4 การพัฒนาเมืองและชุมชนน่าอยู่อย่างยั่งยืน

ข.ยุทธศาสตร์การพัฒนาขององค์กรปกครองส่วนท้องถิ่นในเขตจังหวัดมุกดาหาร เสริมสร้างท้องถิ่นเมืองน่าอยู่

1. ยุทธศาสตร์การพัฒนาเมืองทรัพยากรธรรมชาติและสิ่งแวดล้อม

ที่	โครงการ	วัตถุประสงค์	เป้าหมาย (ผลผลิตของโครงการ)	งบประมาณและที่มา					ตัวชี้วัด (KPI)	ผลลัพธ์ที่คาดว่าจะได้รับ	หน่วยงานที่รับผิดชอบ
				พ.ศ.2566 (บาท)	พ.ศ.2567 (บาท)	พ.ศ.2568 (บาท)	พ.ศ.2569 (บาท)	พ.ศ.2570 (บาท)			
55	โครงการปรับปรุงถนน ลูกรังจากสวน สท. จุ ฑารัตน์ กลางประพันธ์ ถึงสวน นายยุทธนา สกุลไทย (บ้านดงเย็น ม.1)	เพื่อให้การ คมนาคมสะดวก ปลอดภัย	ขนาดกว้าง 6 เมตร ยาว 2,000 เมตร	500,000					ระยะทาง (เมตร)	เพื่อให้การ คมนาคมสะดวก ปลอดภัย	กองช่าง
56	โครงการขยายเสา ไฟฟ้าวัดศรีสะอาด บ้านดงเย็น (บ้านดงเย็น ม.1)	เพื่อให้ประชาชนมี ไฟฟ้าใช้อย่าง เพียงพอและทั่วถึง	จำนวน 4 ต้น	500,000					ระยะทาง (เมตร)	เพื่อให้ ประชาชนมี ไฟฟ้าใช้อย่าง เพียงพอและ ทั่วถึง	กองช่าง
57	ก่อสร้างคลองระบาย น้ำภายในหมู่บ้าน รูป ตัว U (บ้านนาทอง ม.12)	เพื่อป้องกันน้ำ ท่วมขัง	ยาว 4,000 เมตร	500,000					ระยะทาง (เมตร)	เพื่อป้องกันน้ำ ท่วมขัง	กองช่าง
รวม 3โครงการ				1,500,000	-	-	-	-	-	-	

รายละเอียดโครงการพัฒนา
ที่มาจากแผนพัฒนาหมู่บ้านและแผนชุมชน
(พ.ศ. 2566-2570)

แบบ ผ.02/1

เทศบาลตำบลดงเย็น อำเภอเมืองมุกดาหาร จังหวัดมุกดาหาร

ก.ยุทธศาสตร์จังหวัดที่ 4 การพัฒนาเมืองและชุมชนน่าอยู่อย่างยั่งยืน

ข.ยุทธศาสตร์การพัฒนาขององค์กรปกครองส่วนท้องถิ่นในเขตจังหวัดมุกดาหาร เสริมสร้างท้องถิ่นเมืองน่าอยู่

1. ยุทธศาสตร์การพัฒนาเมืองทรัพยากรธรรมชาติและสิ่งแวดล้อม

ที่	โครงการ	วัตถุประสงค์	เป้าหมาย (ผลผลิตของโครงการ)	งบประมาณและที่มา					ตัวชี้วัด (KPI)	ผลลัพธ์ที่คาดว่าจะได้รับ	หน่วยงานที่รับผิดชอบ
				พ.ศ.2566 (บาท)	พ.ศ.2567 (บาท)	พ.ศ.2568 (บาท)	พ.ศ.2569 (บาท)	พ.ศ.2570 (บาท)			
58	ก่อสร้างถนนคอนกรีตเสริมเหล็ก (เส้นรอบวัดสระนาทอง) (บ้านนาทอง ม.12)	เพื่อให้การคมนาคมสะดวกปลอดภัย	ขนาดกว้าง 5 เมตร หนา 0.15 เมตร ยาว 800 เมตร	500,000					ระยะทาง (เมตร)	เพื่อให้การคมนาคมสะดวกปลอดภัย	กองช่าง
59	ซ่อมแซมถนนคอนกรีตในหมู่บ้าน (บ้านนาทอง ม.12)	เพื่อให้การคมนาคมสะดวกปลอดภัย	ขนาดกว้าง 5 เมตร หนา 0.15 เมตร ยาว 4,000 เมตร	500,000					ระยะทาง (เมตร)	เพื่อให้การคมนาคมสะดวกปลอดภัย	กองช่าง
60.	โครงการขยายเขตไฟฟ้าสายนาหนองแคน	เพื่อให้ประชาชนมีน้ำใช้อย่างเพียงพอและทั่วถึง	ระยะทาง 500 เมตร	500,000					ระยะทาง (เมตร)	เพื่อให้ประชาชนมีน้ำใช้อย่างเพียงพอและทั่วถึง	กองช่าง
รวม 3โครงการ				1,500,000	-	-	-	-	-	-	

รายละเอียดโครงการพัฒนา
ที่มาจากแผนพัฒนาหมู่บ้านและแผนชุมชน
(พ.ศ. 2566-2570)

แบบ ผ.02/1

เทศบาลตำบลดงเย็น อำเภอเมืองมุกดาหาร จังหวัดมุกดาหาร

ก.ยุทธศาสตร์จังหวัดที่ 4 การพัฒนาเมืองและชุมชนน่าอยู่อย่างยั่งยืน

ข.ยุทธศาสตร์การพัฒนาขององค์กรปกครองส่วนท้องถิ่นในเขตจังหวัดมุกดาหาร เสริมสร้างท้องถิ่นเมืองน่าอยู่

1. ยุทธศาสตร์การพัฒนาเมืองทรัพยากรธรรมชาติและสิ่งแวดล้อม

ที่	โครงการ	วัตถุประสงค์	เป้าหมาย (ผลผลิตของโครงการ)	งบประมาณและที่มา					ตัวชี้วัด (KPI)	ผลลัพธ์ที่คาดว่าจะได้รับ	หน่วยงานที่รับผิดชอบ
				พ.ศ.2566 (บาท)	พ.ศ.2567 (บาท)	พ.ศ.2568 (บาท)	พ.ศ.2569 (บาท)	พ.ศ.2570 (บาท)			
61	ประตูน้ำกั้นคลองนาโคก-ห้วยบังอี	เพื่อ เปิด-ปิด น้ำ ในการทำ การเกษตร	ยาว 3,000 กม.	500,000					ระยะทาง (เมตร)	เพื่อ เปิด-ปิด น้ำ ในการทำ การเกษตร	กองช่าง
62.	ก่อสร้างหอกระจายข่าว	เพื่อ ประชาสัมพันธ์ ข้อมูลข่าวสารของ หมู่บ้าน	จำนวน 1 หอ	200,000					จำนวน 1 หอ	เพื่อ ประชาสัมพันธ์ ข้อมูลข่าวสาร ของหมู่บ้าน	กองช่าง
รวม 2 โครงการ				700,000	-	-	-	-	-	-	
รวมทั้งสิ้น 62โครงการ				28,350,000	-	-	-	-	-	-	

รายละเอียดโครงการพัฒนา
แผนพัฒนาท้องถิ่น (พ.ศ.2566-2570)

แบบ ผ.02/2

สำหรับ โครงการที่เกินศักยภาพขององค์กรปกครองส่วนท้องถิ่นที่ใช้สำหรับการประสานแผนพัฒนาท้องถิ่น

เทศบาลตำบลดงเย็น อำเภอเมืองมุกดาหาร จังหวัดมุกดาหาร

ก.ยุทธศาสตร์จังหวัดที่ 4 การพัฒนาเมืองและชุมชนน่าอยู่อย่างยั่งยืน

ข.ยุทธศาสตร์การพัฒนาขององค์กรปกครองส่วนท้องถิ่นในเขตจังหวัดมุกดาหาร เสริมสร้างท้องถิ่นเมืองน่าอยู่

1. ยุทธศาสตร์การพัฒนาเมืองทรัพยากรธรรมชาติและสิ่งแวดล้อม

1.1 แผนงานอุตสาหกรรมและการโยธา

ที่	โครงการ	วัตถุประสงค์	เป้าหมาย (ผลผลิตของโครงการ)	งบประมาณและที่มา					ตัวชี้วัด (KPI)	ผลลัพธ์ที่คาดว่าจะได้รับ	หน่วยงานที่รับผิดชอบ
				พ.ศ.2566 (บาท)	พ.ศ.2567 (บาท)	พ.ศ.2568 (บาท)	พ.ศ.2569 (บาท)	พ.ศ.2570 (บาท)			
1.	โครงการซ่อมสร้างถนนผิว Asphaltic Concrete ภายในหมู่บ้าน สายบ้านดงเย็น หมู่ที่ 1	เพื่อให้การคมนาคมสะดวกปลอดภัย	ซ่อมสร้างถนน ผิว Asphaltic Concrete หน้า 4 ซม.กว้าง 5 เมตร ยาว 2,000 เมตร	5,000,000	5,000,000	5,000,000	5,000,000	5,000,000	ระยะทาง (เมตร)	การคมนาคมสะดวกปลอดภัย	กองช่าง
2.	โครงการซ่อมสร้างถนนผิว Asphaltic Concrete ภายในหมู่บ้าน สายบ้านหนองแคน หมู่ที่ 2	เพื่อให้การคมนาคมสะดวกปลอดภัย	ซ่อมสร้างถนน ผิว Asphaltic Concrete หน้า 4 ซม.กว้าง 4 เมตร ยาว 2,000 เมตร	5,000,000	5,000,000	4,000,000	4,000,000	4,000,000	ระยะทาง (เมตร)	การคมนาคมสะดวกปลอดภัย	กองช่าง
3.	โครงการซ่อมสร้างถนนผิว Asphaltic Concrete ภายในหมู่บ้าน สายบ้านปงโพน หมู่ที่ 3	เพื่อให้การคมนาคมสะดวกปลอดภัย	ซ่อมสร้างถนน ผิว Asphaltic Concrete หน้า 4 ซม.กว้าง 6 เมตร ยาว 2,000 เมตร	5,000,000	5,000,000	6,000,000	6,000,000	6,000,000	ระยะทาง (เมตร)	การคมนาคมสะดวกปลอดภัย	กองช่าง
รวม 3 โครงการ				15,000,000	15,000,000	15,000,000	15,000,000	15,000,000	-	-	

รายละเอียดโครงการพัฒนา
แผนพัฒนาท้องถิ่น (พ.ศ.2566-2570)เพิ่มเติม
สำหรับ โครงการที่เกนศักยภาพขององค์กรปกครองส่วนท้องถิ่นที่ใช้สำหรับการประสานแผนพัฒนาท้องถิ่น
เทศบาลตำบลดงเย็น อำเภอเมืองมุกดาหาร จังหวัดมุกดาหาร

แบบ ผ.02/2

ก.ยุทธศาสตร์จังหวัดที่ 4 การพัฒนาเมืองและชุมชนน่าอยู่อย่างยั่งยืน

ข.ยุทธศาสตร์การพัฒนาขององค์กรปกครองส่วนท้องถิ่นในเขตจังหวัดมุกดาหาร เสริมสร้างท้องถิ่นเมืองน่าอยู่

1. ยุทธศาสตร์การพัฒนาเมืองทรัพยากรธรรมชาติและสิ่งแวดล้อม

1.1 แผนงานอุตสาหกรรมและการโยธา

ที่	โครงการ	วัตถุประสงค์	เป้าหมาย (ผลผลิตของโครงการ)	งบประมาณและที่มา					ตัวชี้วัด (KPI)	ผลลัพธ์ที่คาดว่าจะได้รับ	หน่วยงานที่รับผิดชอบ
				พ.ศ.2566 (บาท)	พ.ศ.2567 (บาท)	พ.ศ.2568 (บาท)	พ.ศ.2569 (บาท)	พ.ศ.2570 (บาท)			
4.	โครงการธนาคารน้ำใต้ดิน(ระบบเปิด) คลองส่งน้ำห้วยมะเล ช่วงหนองเป็ดท่า หมู่ที่ 10	เพื่อเป็นการส่งเสริมสนับสนุน และขยายผลการจัดการน้ำตามปรัชญาเศรษฐกิจพอเพียง	ก่อสร้างธนาคารน้ำใต้ดิน(ระบบเปิด) ขนาด กว้าง 10 ม. ยาว 300 ม. ลึกเฉลี่ย 7.00 ม. พร้อมบ่อผันน้ำลงดิน 1 บ่อ	500,000	500,000	500,000	500,000	500,000	พื้นที่ (ตร.ม.)	เพื่อเป็นการส่งเสริมสนับสนุน และขยายผลการจัดการน้ำตามปรัชญาเศรษฐกิจพอเพียง	กองช่าง
5.	โครงการธนาคารน้ำใต้ดิน(ระบบเปิด) คลองส่งน้ำห้วยมะเล ช่วงดินลือกบ้านสามข้าว หมู่ที่ 4	เพื่อเป็นการส่งเสริมสนับสนุน และขยายผลการจัดการน้ำตามปรัชญาเศรษฐกิจพอเพียง	ก่อสร้างธนาคารน้ำใต้ดิน(ระบบเปิด) ขนาด กว้าง 10 ม. ยาว 300 ม. ลึกเฉลี่ย 7.00 ม. พร้อมบ่อผันน้ำลงดิน 1 บ่อ	500,000	500,000	500,000	500,000	500,000	พื้นที่ (ตร.ม.)	เพื่อเป็นการส่งเสริมสนับสนุน และขยายผลการจัดการน้ำตามปรัชญาเศรษฐกิจพอเพียง	กองช่าง
6.	โครงการธนาคารน้ำใต้ดิน(ระบบเปิด) บ่อเหนือ หมู่ที่ 12	เพื่อเป็นการส่งเสริมสนับสนุน และขยายผลการจัดการน้ำตามปรัชญาเศรษฐกิจพอเพียง	ก่อสร้างธนาคารน้ำใต้ดิน(ระบบเปิด) ขนาด กว้าง 80 ม. ยาว 105 ม. ลึกเฉลี่ย 4.00 ม. (รวมความลึกบ่อ 7 ม.) พร้อมบ่อผันน้ำลงดิน 1 บ่อ	1,395,000	1,395,000	1,395,000	1,395,000	1,395,000	พื้นที่ (ตร.ม.)	เพื่อเป็นการส่งเสริมสนับสนุน และขยายผลการจัดการน้ำตามปรัชญาเศรษฐกิจพอเพียง	กองช่าง
รวม 3 โครงการ				2,395,000	2,395,000	2,395,000	2,395,000	2,395,000	-	-	

รายละเอียดโครงการพัฒนา
แผนพัฒนาท้องถิ่น (พ.ศ.2566-2570)

แบบ ผ.02/2

สำหรับ โครงการที่เกี่วข้องกับภาพขององค์กรปกครองส่วนท้องถิ่นที่ใช้สำหรับการประสานแผนพัฒนาท้องถิ่น
เทศบาลตำบลดงเย็น อำเภอเมืองมุกดาหาร จังหวัดมุกดาหาร

ก.ยุทธศาสตร์จังหวัดที่ 4 การพัฒนาเมืองและชุมชนน่าอยู่อย่างยั่งยืน

ข.ยุทธศาสตร์การพัฒนาขององค์กรปกครองส่วนท้องถิ่นในเขตจังหวัดมุกดาหาร เสริมสร้างท้องถิ่นเมืองน่าอยู่

1. ยุทธศาสตร์การพัฒนาเมืองทรัพยากรธรรมชาติและสิ่งแวดล้อม

1.1 แผนงานอุตสาหกรรมและการโยธา

ที่	โครงการ	วัตถุประสงค์	เป้าหมาย (ผลผลิตของโครงการ)	งบประมาณและที่มา					ตัวชี้วัด (KPI)	ผลลัพธ์ที่คาดว่าจะได้รับ	หน่วยงานที่รับผิดชอบ
				พ.ศ.2566 (บาท)	พ.ศ.2567 (บาท)	พ.ศ.2568 (บาท)	พ.ศ.2569 (บาท)	พ.ศ.2570 (บาท)			
7.	โครงการธนาคารน้ำใต้ดิน(ระบบเปิด) บ่อใต้หมู่ที่ 12	เพื่อเป็นการส่งเสริมสนับสนุน และขยายผลการจัดการน้ำตามปรัชญาเศรษฐกิจพอเพียง	ก่อสร้างธนาคารน้ำใต้ดิน(ระบบเปิด) ขนาด กว้าง 75 ม. ยาว 95 ม. ลึกเฉลี่ย 4.00 ม. (รวมความลึกบ่อ 7 ม.) พร้อมบ่อผันน้ำลงดิน 1 บ่อ	1,225,000	1,225,000	1,225,000	1,225,000	1,225,000	พื้นที่ (ตร.ม.)	เพื่อเป็นการส่งเสริมสนับสนุน และขยายผลการจัดการน้ำตามปรัชญาเศรษฐกิจพอเพียง	กองช่าง
8.	โครงการธนาคารน้ำใต้ดิน(ระบบเปิด) หนองโคกตะแบง บ้านโคกตะแบง หมู่ที่ 5	เพื่อเป็นการส่งเสริมสนับสนุน และขยายผลการจัดการน้ำตามปรัชญาเศรษฐกิจพอเพียง	ก่อสร้างธนาคารน้ำใต้ดิน(ระบบเปิด) ขนาดพื้นที่ไม่น้อยกว่า 20,000 ตร.ม. ลึกเฉลี่ย 2.50 ม. พร้อมบ่อผันน้ำลงดิน 1 บ่อ	2,500,000	2,500,000	2,500,000	2,500,000	2,500,000	พื้นที่ (ตร.ม.)	เพื่อเป็นการส่งเสริมสนับสนุน และขยายผลการจัดการน้ำตามปรัชญาเศรษฐกิจพอเพียง	กองช่าง
9.	โครงการซ่อมสร้างถนนผิว Asphaltic Concerete ภายในหมู่บ้าน บ้านคำบาง หมู่ที่	เพื่อให้การคมนาคมสะดวก ปลอดภัย	ซ่อมสร้างถนน ผิว Asphaltic Concerete หนา 4 ซม. กว้าง 5 เมตร ยาว 2,000 เมตร	5,000,000	5,000,000	5,000,000	5,000,000	5,000,000	ระยะทาง (เมตร)	เพื่อให้การคมนาคมสะดวก ปลอดภัย	กองช่าง
รวม 3 โครงการ				8,725,000	8,725,000	8,725,000	8,725,000	8,725,000	-	-	

รายละเอียดโครงการพัฒนา
แผนพัฒนาท้องถิ่น (พ.ศ.2566-2570)เพิ่มเติม
สำหรับ โครงการที่เกี่วกับสภาพขององค์กรปกครองส่วนท้องถิ่นที่ใช้สำหรับการประสานแผนพัฒนาท้องถิ่น
เทศบาลตำบลดงเย็น อำเภอเมืองมุกดาหาร จังหวัดมุกดาหาร

แบบ ผ.02/2

ก.ยุทธศาสตร์จังหวัดที่ 4 การพัฒนาเมืองและชุมชนน่าอยู่อย่างยั่งยืน

ข.ยุทธศาสตร์การพัฒนาขององค์กรปกครองส่วนท้องถิ่นในเขตจังหวัดมุกดาหาร เสริมสร้างท้องถิ่นเมืองน่าอยู่

1. ยุทธศาสตร์การพัฒนาเมืองทรัพยากรธรรมชาติและสิ่งแวดล้อม

1.1 แผนงานอุตสาหกรรมและการโยธา

ที่	โครงการ	วัตถุประสงค์	เป้าหมาย (ผลผลิตของโครงการ)	งบประมาณและที่มา					ตัวชี้วัด (KPI)	ผลลัพธ์ที่คาดว่าจะได้รับ	หน่วยงานที่รับผิดชอบ
				พ.ศ.2566 (บาท)	พ.ศ.2567 (บาท)	พ.ศ.2568 (บาท)	พ.ศ.2569 (บาท)	พ.ศ.2570 (บาท)			
10.	โครงการซ่อมสร้างถนนผิว Asphaltic Concrete ภายในหมู่บ้าน สายบ้านดอนสวรรค์ หมู่ที่ 10	เพื่อให้การคมนาคมสะดวกปลอดภัย	ซ่อมสร้างถนน ผิว Asphaltic Concrete หน้า 4 ซม.กว้าง 4 เมตร ยาว 2,000 เมตร	4,000,000	4,000,000	4,000,000	4,000,000	4,000,000	ระยะทาง (เมตร)	การคมนาคมสะดวกปลอดภัย	กองช่าง
11.	โครงการซ่อมสร้างถนนผิว Asphaltic Concrete ภายในหมู่บ้าน สายบ้านโนนสวรรค์ หมู่ที่ 11	เพื่อให้การคมนาคมสะดวกปลอดภัย	ซ่อมสร้างถนน ผิว Asphaltic Concrete หน้า 4 ซม.กว้าง 4 เมตร ยาว 2,000 เมตร	4,000,000	4,000,000	4,000,000	4,000,000	4,000,000	ระยะทาง (เมตร)	การคมนาคมสะดวกปลอดภัย	กองช่าง
12.	โครงการซ่อมแซมสถานีสูบน้ำพลังงานไฟฟ้าพร้อมระบบคลองส่งน้ำบ้านโคกขามเลียน	เพื่อเป็นแหล่งน้ำสำหรับอุปโภคบริโภค แก่ราษฎร	ก่อสร้างเพเหล็กสูบน้ำ ตามแบบ EPPS 01/44 จำนวน 1 หลัง พร้อมติดตั้ง และซ่อมแซมท่อจ่ายน้ำเข้าพื้นที่การเกษตร 24 จุด	1,500,000	1,500,000	1,500,000	1,500,000	1,500,000	แห่ง	เพื่อเป็นแหล่งน้ำสำหรับอุปโภคบริโภค แก่ราษฎร	กองช่าง
รวม 3 โครงการ				9,500,000	9,500,000	9,500,000	9,500,000	9,500,000	-	-	

รายละเอียดโครงการพัฒนา
แผนพัฒนาท้องถิ่น (พ.ศ.2566-2570)เพิ่มเติม
สำหรับ โครงการที่เกินศักยภาพขององค์กรปกครองส่วนท้องถิ่นที่ใช้สำหรับการประสานแผนพัฒนาท้องถิ่น
เทศบาลตำบลดงเย็น อำเภอเมืองมุกดาหาร จังหวัดมุกดาหาร

แบบ ผ.02/2

ก.ยุทธศาสตร์จังหวัดที่ 4 การพัฒนาเมืองและชุมชนน่าอยู่อย่างยั่งยืน

ข.ยุทธศาสตร์การพัฒนาขององค์กรปกครองส่วนท้องถิ่นในเขตจังหวัดมุกดาหาร เสริมสร้างท้องถิ่นเมืองน่าอยู่

1. ยุทธศาสตร์การพัฒนาเมืองทรัพยากรธรรมชาติและสิ่งแวดล้อม

1.1 แผนงานอุตสาหกรรมและการโยธา

ที่	โครงการ	วัตถุประสงค์	เป้าหมาย (ผลผลิตของโครงการ)	งบประมาณและที่มา					ตัวชี้วัด (KPI)	ผลลัพธ์ที่ คาดว่าจะ ได้รับ	หน่วยงานที่ รับผิดชอบ
				พ.ศ.2566 (บาท)	พ.ศ.2567 (บาท)	พ.ศ.2568 (บาท)	พ.ศ.2569 (บาท)	พ.ศ.2570 (บาท)			
13.	โครงการก่อสร้างถนนลาดยางสายบ้านโพนสว่าง-นาทาม	เพื่อให้การคมนาคมสะดวกปลอดภัย	ก่อสร้างถนน ผิว Asphaltic Concrete หน้า 4 ซม.กว้าง 8 เมตร ยาว 7,000 เมตร	31,500,000	31,500,000	31,500,000	31,500,000	31,500,000	ระยะทาง (เมตร)	การคมนาคมสะดวกปลอดภัย	กองช่าง
14.	โครงการก่อสร้างถนนลาดยางสายบ้านโคกขามเลียน-นาสองเหมือง	เพื่อให้การคมนาคมสะดวกปลอดภัย	ก่อสร้างถนน ผิว Asphaltic Concrete หน้า 4 ซม.กว้าง 8 เมตร ยาว 8,000 เมตร	36,000,000	36,000,000	36,000,000	36,000,000	36,000,000	ระยะทาง (เมตร)	การคมนาคมสะดวกปลอดภัย	กองช่าง
15.	โครงการก่อสร้างถนนลาดยางสายบ้านสามขัว-เหล่าคาม	เพื่อให้การคมนาคมสะดวกปลอดภัย	ก่อสร้างถนน ผิว Asphaltic Concrete หน้า 4 ซม.กว้าง 8 เมตร ยาว 8,700 เมตร	39,150,000	39,150,000	39,150,000	39,150,000	39,150,000	ระยะทาง (เมตร)	การคมนาคมสะดวกปลอดภัย	กองช่าง
รวม 3 โครงการ				106,650,000	106,650,000	106,650,000	106,650,000	106,650,000	-	-	

รายละเอียดโครงการพัฒนา
แผนพัฒนาท้องถิ่น (พ.ศ.2566-2570)

แบบ ผ.02/2

สำหรับ โครงการที่เกินศักยภาพขององค์กรปกครองส่วนท้องถิ่นที่ใช้สำหรับการประสานแผนพัฒนาท้องถิ่น

เทศบาลตำบลดงเย็น อำเภอเมืองมุกดาหาร จังหวัดมุกดาหาร

ก.ยุทธศาสตร์จังหวัดที่ 4 การพัฒนาเมืองและชุมชนน่าอยู่อย่างยั่งยืน

ข.ยุทธศาสตร์การพัฒนาขององค์กรปกครองส่วนท้องถิ่นในเขตจังหวัดมุกดาหาร เสริมสร้างท้องถิ่นเมืองน่าอยู่

1. ยุทธศาสตร์การพัฒนาเมืองทรัพยากรธรรมชาติและสิ่งแวดล้อม

1.1 แผนงานอุตสาหกรรมและการโยธา

ที่	โครงการ	วัตถุประสงค์	เป้าหมาย (ผลผลิตของโครงการ)	งบประมาณและที่มา					ตัวชี้วัด (KPI)	ผลลัพธ์ที่คาดว่าจะได้รับ	หน่วยงานที่รับผิดชอบ
				พ.ศ.2566 (บาท)	พ.ศ.2567 (บาท)	พ.ศ.2568 (บาท)	พ.ศ.2569 (บาท)	พ.ศ.2570 (บาท)			
16.	โครงการซ่อมสร้างถนนลูกรังสายบ้านสามข้าว-เหล่าคาม	เพื่อให้การคมนาคมสะดวกปลอดภัย	ซ่อมสร้างถนนลูกรังผิวจราจรกว้าง 8 เมตร ยาว 8,700 เมตร	8,700,000	8,700,000	8,700,000	8,700,000	8,700,000	ระยะทาง (เมตร)	การคมนาคมสะดวกปลอดภัย	กองช่าง
17.	โครงการขุดลอกหนองสาธารณะประโยชน์ห้วยไค้ บ้านโคกตะแบง หมู่ที่ 5	เพื่อให้ราษฎรมีแหล่งน้ำไว้ใช้เพื่อการเกษตรและเลี้ยงสัตว์	ขุดลอกห้วยไค้ กว้าง 8 เมตร ยาว 300 เมตร	500,000-	500,000-	500,000-	500,000-	500,000-	ระยะทาง (เมตร)	เพื่อให้ราษฎรมีแหล่งน้ำไว้ใช้เพื่อการเกษตรและเลี้ยงสัตว์	กองช่าง
18.	โครงการขุดลอกห้วยใหญ่ หมู่ที่ 13	เพื่อให้ราษฎรมีแหล่งน้ำไว้ใช้เพื่อการเกษตรและเลี้ยงสัตว์	ขุดลอกห้วยใหญ่กว้าง 8 เมตร ยาว 300 เมตร	500,000-	500,000-	500,000-	500,000-	500,000-	ระยะทาง (เมตร)	การคมนาคมสะดวกปลอดภัย	กองช่าง
รวม 3 โครงการ				9,700,000	9,700,000	9,700,000	9,700,000	9,700,000	-	-	

รายละเอียดโครงการพัฒนา
แผนพัฒนาท้องถิ่น (พ.ศ.256-2570)เพิ่มเติม
สำหรับ โครงการที่เกินศักยภาพขององค์กรปกครองส่วนท้องถิ่นที่ใช้สำหรับการประสานแผนพัฒนาท้องถิ่น
เทศบาลตำบลดงเย็น อำเภอเมืองมุกดาหาร จังหวัดมุกดาหาร

แบบ ผ.02/2

ก.ยุทธศาสตร์จังหวัดที่ 4 การพัฒนาเมืองและชุมชนน่าอยู่อย่างยั่งยืน

ข.ยุทธศาสตร์การพัฒนาขององค์กรปกครองส่วนท้องถิ่นในเขตจังหวัดมุกดาหาร เสริมสร้างท้องถิ่นเมืองน่าอยู่

1. ยุทธศาสตร์การพัฒนาเมืองทรัพยากรธรรมชาติและสิ่งแวดล้อม

1.1 แผนงานอุตสาหกรรมและการโยธา

ที่	โครงการ	วัตถุประสงค์	เป้าหมาย (ผลผลิตของโครงการ)	งบประมาณและที่มา					ตัวชี้วัด (KPI)	ผลลัพธ์ที่คาดว่าจะได้รับ	หน่วยงานที่รับผิดชอบ
				พ.ศ.2566 (บาท)	พ.ศ.2567 (บาท)	พ.ศ.2568 (บาท)	พ.ศ.2569 (บาท)	พ.ศ.2570 (บาท)			
19.	โครงการขุดลอกหนองกุดคอก่าน หมู่ที่ 8	เพื่อให้ราษฎรมีแหล่งน้ำไว้ใช้เพื่อการเกษตรและเลี้ยงสัตว์	ขุดลอกหนองกุดคอกากกว้าง 100 เมตร ยาว 100 เมตร	1,000,000-	1,000,000-	1,000,000-	1,000,000-	1,000,000-	ระยะทาง (เมตร)	เพื่อให้ราษฎรมีแหล่งน้ำไว้ใช้เพื่อการเกษตรและเลี้ยงสัตว์	กองช่าง
20.	โครงการก่อสร้างถนนคอนกรีตเสริมเหล็กสายบ้านโคกขามเลียน-ข้างวัด,คำพนา หมู่ที่ 7 ตำบลดงเย็น อำเภอเมือง จังหวัดมุกดาหาร	เพื่อให้การคมนาคมสะดวกปลอดภัย	ก่อสร้างถนน คสล. กว้าง 5.00 เมตร ยาว 1,000 เมตร หนา 0.15 เมตร ลงลูกรังไหลทางข้างละ 0.50 เมตร	3,000,000-	3,000,000-	3,000,000-	3,000,000-	3,000,000-	ระยะทาง (เมตร)	การคมนาคมสะดวกปลอดภัย	กองช่าง
21.	โครงการก่อสร้างถนนคอนกรีตเสริมเหล็กสายบ้านหนองแคน-ป่าช้าสาธารณประโยชน์บ้านหนองแคน หมู่ที่ 2 ตำบลดงเย็น อำเภอเมือง จังหวัดมุกดาหาร	เพื่อให้การคมนาคมสะดวกปลอดภัย	ก่อสร้างถนน คสล. กว้าง 5.00 เมตร ยาว 600 เมตร หนา 0.15 เมตร ลงลูกรังไหลทางข้างละ 0.50 เมตร	1,800,000-	1,800,000-	1,800,000-	1,800,000-	1,800,000-	ระยะทาง (เมตร)	การคมนาคมสะดวกปลอดภัย	กองช่าง
รวม 1 โครงการ				5,800,000	5,800,000	5,800,000	5,800,000	5,800,000	-	-	

รายละเอียดโครงการพัฒนา
แผนพัฒนาท้องถิ่น (พ.ศ.2566-2570)เพิ่มเติม
สำหรับ โครงการที่เกี่วข้องกับภาพขององค์กรปกครองส่วนท้องถิ่นที่ใช้สำหรับการประสานแผนพัฒนาท้องถิ่น
เทศบาลตำบลดงเย็น อำเภอเมืองมุกดาหาร จังหวัดมุกดาหาร

แบบ ผ.02/2

ก.ยุทธศาสตร์จังหวัดที่ 4 การพัฒนาเมืองและชุมชนน่าอยู่อย่างยั่งยืน

ข.ยุทธศาสตร์การพัฒนาขององค์กรปกครองส่วนท้องถิ่นในเขตจังหวัดมุกดาหาร เสริมสร้างท้องถิ่นเมืองน่าอยู่

1. ยุทธศาสตร์การพัฒนาเมืองทรัพยากรธรรมชาติและสิ่งแวดล้อม

1.1 แผนงานอุตสาหกรรมและการโยธา

ที่	โครงการ	วัตถุประสงค์	เป้าหมาย (ผลผลิตของโครงการ)	งบประมาณและที่มา					ตัวชี้วัด (KPI)	ผลลัพธ์ที่คาดว่าจะได้รับ	หน่วยงานที่รับผิดชอบ
				พ.ศ.2566 (บาท)	พ.ศ.2567 (บาท)	พ.ศ.2568 (บาท)	พ.ศ.2569 (บาท)	พ.ศ.2570 (บาท)			
22.	โครงการก่อสร้างถนนคอนกรีตเสริมเหล็กสายบ้านปงโพ-ทางไปบ้านคำบง (ห้าแยก) หมู่ที่ 3 ตำบลดงเย็น อำเภอเมือง จังหวัดมุกดาหาร	เพื่อให้การคมนาคมสะดวกปลอดภัย	ก่อสร้างถนน คสล. กว้าง 6.00 เมตร ยาว 2,000 เมตร หนา 0.15 เมตร ลงลูกรังไหลทางข้างละ 0.50 เมตร	7,800,000-	7,800,000-	7,800,000-	7,800,000-	7,800,000-	ระยะทาง (เมตร)	การคมนาคมสะดวกปลอดภัย	กองช่าง
23.	โครงการก่อสร้างถนนคอนกรีตเสริมเหล็กสายบ้านสามชัย-ทางไปแก่งจันทร์แดง หมู่ที่ 4 ตำบลดงเย็นอำเภอเมือง จังหวัดมุกดาหาร	เพื่อให้การคมนาคมสะดวกปลอดภัย	ก่อสร้างถนน คสล. กว้าง 5.00 เมตร ยาว 3,000 เมตร หนา 0.15 เมตร ลงลูกรังไหลทางข้างละ 0.50 เมตร	9,000,000-	9,000,000-	9,000,000-	9,000,000-	9,000,000-	ระยะทาง (เมตร)	การคมนาคมสะดวกปลอดภัย	กองช่าง
24.	โครงการก่อสร้างถนนคอนกรีตเสริมเหล็กสายบ้านโคกตะแบง-วัดป่าเทพนิมิต หมู่ที่ 5 ตำบลดงเย็น อำเภอเมือง จังหวัดมุกดาหาร	เพื่อให้การคมนาคมสะดวกปลอดภัย	ก่อสร้างถนน คสล. กว้าง 5.00 เมตร ยาว 3,000 เมตร หนา 0.15 เมตร ลงลูกรังไหลทางข้างละ 0.50 เมตร	9,000,000-	9,000,000-	9,000,000-	9,000,000-	9,000,000-	ระยะทาง (เมตร)	การคมนาคมสะดวกปลอดภัย	กองช่าง
รวม 3 โครงการ				25,800,000	25,800,000	25,800,000	25,800,000	25,800,000	-	-	

รายละเอียดโครงการพัฒนา
แผนพัฒนาท้องถิ่น (พ.ศ.2566-2570)เพิ่มเติม
สำหรับ โครงการที่เกินศักยภาพขององค์กรปกครองส่วนท้องถิ่นที่ใช้สำหรับการประสานแผนพัฒนาท้องถิ่น
เทศบาลตำบลดงเย็น อำเภอเมืองมุกดาหาร จังหวัดมุกดาหาร

แบบ ผ.02/2

ก.ยุทธศาสตร์จังหวัดที่ 4 การพัฒนาเมืองและชุมชนน่าอยู่อย่างยั่งยืน

ข.ยุทธศาสตร์การพัฒนาขององค์กรปกครองส่วนท้องถิ่นในเขตจังหวัดมุกดาหาร เสริมสร้างท้องถิ่นเมืองน่าอยู่

1. ยุทธศาสตร์การพัฒนาเมืองทรัพยากรธรรมชาติและสิ่งแวดล้อม

1.1 แผนงานอุตสาหกรรมและการโยธา

ที่	โครงการ	วัตถุประสงค์	เป้าหมาย (ผลผลิตของโครงการ)	งบประมาณและที่มา					ตัวชี้วัด (KPI)	ผลลัพธ์ที่ คาดว่าจะ ได้รับ	หน่วยงานที่ รับผิดชอบ
				พ.ศ.2566 (บาท)	พ.ศ.2567 (บาท)	พ.ศ.2568 (บาท)	พ.ศ.2569 (บาท)	พ.ศ.2570 (บาท)			
25.	โครงการก่อสร้างถนนคอนกรีตเสริมเหล็กสายบ้านคำบง-บ้านปงโพน หมู่ที่ 9 ตำบลดงเย็น อำเภอเมือง จังหวัดมุกดาหาร	เพื่อให้การคมนาคมสะดวกปลอดภัย	ก่อสร้างถนน คสล. กว้าง 5.00 เมตร ยาว 500 เมตร หนา 0.15 เมตร ลงลูกรังไหล่ทางข้างละ 0.50 เมตร	1,500,000-	1,500,000-	1,500,000-	1,500,000-	1,500,000-	ระยะทาง (เมตร)	การคมนาคมสะดวกปลอดภัย	กองช่าง
26.	โครงการก่อสร้างถนนคอนกรีตเสริมเหล็กสายบ้านโนนสวรรค์-รอบบ้านเชื่อมทางหลวงชนบท หมู่ที่ 11 ตำบลดงเย็น อำเภอเมือง จังหวัดมุกดาหาร	เพื่อให้การคมนาคมสะดวกปลอดภัย	ก่อสร้างถนน คสล. กว้าง 4.00 เมตร ยาว 300 เมตร หนา 0.15 เมตร ลงลูกรังไหล่ทางข้างละ 0.50 เมตร	660,000-	660,000-	660,000-	660,000-	660,000-	ระยะทาง (เมตร)	การคมนาคมสะดวกปลอดภัย	กองช่าง
27.	โครงการจัดซื้อกล้องโทรทัศน์วงจรปิด CCTV บ้านปงโพน, โนนสวรรค์,คำบง) หมู่ที่ 3,11,9	เพื่อความปลอดภัยในชีวิตและทรัพย์สินของราษฎร	กล้องโทรทัศน์วงจรปิดเครือข่ายแบบมุมมองคงที่สำหรับติดตั้งภายนอกอาคารสำหรับรักษา 8 ตัว อุปกรณ์บันทึกภาพผ่านเครือข่ายแบบ 8 ช่อง 1 เครื่อง	500,000-	500,000-	500,000-	500,000-	500,000-	ระยะทาง (เมตร)	เพื่อความปลอดภัยในชีวิตและทรัพย์สินของราษฎร	กองช่าง
รวม 3 โครงการ				2,660,000	2,660,000	2,660,000	2,660,000	2,660,000	-	-	

รายละเอียดโครงการพัฒนา
แผนพัฒนาท้องถิ่น (พ.ศ.2561-2565)เพิ่มเติม
สำหรับ โครงการที่เกินศักยภาพขององค์กรปกครองส่วนท้องถิ่นที่ใช้สำหรับการประสานแผนพัฒนาท้องถิ่น
เทศบาลตำบลดงเย็น อำเภอเมืองมุกดาหาร จังหวัดมุกดาหาร

แบบ ผ.02/2

ก.ยุทธศาสตร์จังหวัดที่ 4 การพัฒนาเมืองและชุมชนน่าอยู่อย่างยั่งยืน

ข.ยุทธศาสตร์การพัฒนาขององค์กรปกครองส่วนท้องถิ่นในเขตจังหวัดมุกดาหาร เสริมสร้างท้องถิ่นเมืองน่าอยู่

1. ยุทธศาสตร์การพัฒนาเมืองทรัพยากรธรรมชาติและสิ่งแวดล้อม

1.1 แผนงานอุตสาหกรรมและการโยธา

ที่	โครงการ	วัตถุประสงค์	เป้าหมาย (ผลผลิตของโครงการ)	งบประมาณและที่มา					ตัวชี้วัด (KPI)	ผลลัพธ์ที่ คาดว่าจะ ได้รับ	หน่วยงานที่ รับผิดชอบ
				พ.ศ.2566 (บาท)	พ.ศ.2567 (บาท)	พ.ศ.2568 (บาท)	พ.ศ.2569 (บาท)	พ.ศ.2570 (บาท)			
28.	โครงการจัดซื้อกล้องโทรทัศน์วงจรปิด CCTV บ้านนาทอง, โพนสว่าง, นาจาน หมู่ที่ 12,6,8	เพื่อความปลอดภัยในชีวิตและทรัพย์สินของราษฎร	กล้องโทรทัศน์วงจรชนิดเครือข่ายแบบมุมมองคงที่สำหรับติดตั้งภายนอกอาคาร สำหรับรักษา 8 ตัว อุปกรณ์บันทึกภาพผ่านเครือข่ายแบบ 8 ช่อง 1 เครื่อง	500,000	500,000	500,000	500,000	500,000	ปริมาณ (ตัว)	เพื่อความปลอดภัยในชีวิตและทรัพย์สินของราษฎร	กองช่าง
29.	โครงการจัดซื้อกล้องโทรทัศน์วงจรปิด CCTV บ้านดงเย็น, สามชัย, โคกตะแบง หมู่ที่ 1,4,5	เพื่อความปลอดภัยในชีวิตและทรัพย์สินของราษฎร	กล้องโทรทัศน์วงจรชนิดเครือข่ายแบบมุมมองคงที่สำหรับติดตั้งภายนอกอาคาร สำหรับรักษา 8 ตัว อุปกรณ์บันทึกภาพผ่านเครือข่ายแบบ 8 ช่อง 1 เครื่อง	500,000	500,000	500,000	500,000	500,000	ปริมาณ (ตัว)	เพื่อความปลอดภัยในชีวิตและทรัพย์สินของราษฎร	กองช่าง
รวม 2 โครงการ				1,000,000	1,000,000	1,000,000	1,000,000	1,000,000	-	-	
รวม 29 โครงการ				187,230,000	187,230,000	187,230,000	187,230,000	187,230,000	-	-	

บัญชีครุภัณฑ์

แผนพัฒนาท้องถิ่น(พ.ศ.2566-2570)

แบบ ผ.03

เทศบาลตำบลดงเย็น อำเภอเมืองมุกดาหาร จังหวัดมุกดาหาร

ที่	แผนงาน	หมวด	ประเภท	เป้าหมาย(ผลผลิตครุภัณฑ์)	งบประมาณ					หน่วยงานที่ รับผิดชอบ หลัก
					พ.ศ.2566 (บาท)	พ.ศ.2567 (บาท)	พ.ศ.2568 (บาท)	พ.ศ.2569 (บาท)	พ.ศ.2570 (บาท)	
1.	บริหารงานทั่วไป	ค่าครุภัณฑ์	ครุภัณฑ์สำนักงาน	1. แก้วพลาสติก 100 ตัว	15,000	15,000	15,000	15,000	15,000	สำนักปลัด
				2. ค่าจัดซื้ออุปกรณ์อ่านบัตรเอนกประสงค์(Smart Card Reader) 5 เครื่อง	3,500	3,500	3,500	3,500	3,500	สำนักปลัด
			ครุภัณฑ์ คอมพิวเตอร์	3. ค่าจัดซื้อเครื่องคอมพิวเตอร์สำหรับสำนักงาน 1 เครื่อง	17,000	17,000	17,000	17,000	17,000	สำนักปลัด
				4. ค่าจัดซื้อเครื่องพิมพ์แบบฉีดหมึกพร้อมติดตั้งถังหมึกพิมพ์	4,300	4,300	4,300	4,300	4,300	สำนักปลัด
				5. เครื่องคอมพิวเตอร์โน้ตบุ๊ก สำหรับงานประมวลผล 1 เครื่อง	22,000	22,000	22,000	22,000	22,000	สำนักปลัด
			ครุภัณฑ์งานบ้าน งานครัว	6.ค่าจัดซื้อผ้าปูโต๊ะ	10,000	10,000	10,000	10,000	10,000	สำนักปลัด
				ครุภัณฑ์ก่อสร้าง	7. เครื่องเชื่อมไฟฟ้า	5,000	5,000	5,000	5,000	5,000
			8. สว่านไฟฟ้า		5,000	5,000	5,000	5,000	5,000	สำนักปลัด
			9. เครื่องเจีย		5,000	5,000	5,000	5,000	5,000	
รวม 9 โครงการ					86,800	86,800	86,800	86,800	86,800	-

บัญชีครุภัณฑ์

แผนพัฒนาท้องถิ่น(พ.ศ.2566-2570)

แบบ ผ.03

เทศบาลตำบลดงเย็น อำเภอเมืองมุกดาหาร จังหวัดมุกดาหาร

ที่	แผนงาน	หมวด	ประเภท	เป้าหมาย(ผลผลิตครุภัณฑ์)	งบประมาณ					หน่วยงานที่ รับผิดชอบ หลัก
					พ.ศ.2566 (บาท)	พ.ศ.2567 (บาท)	พ.ศ.2568 (บาท)	พ.ศ.2569 (บาท)	พ.ศ.2570 (บาท)	
2.	บริหารงานทั่วไป (งานวางแผนสถิติ และวิชาการ)	ค่าครุภัณฑ์	ครุภัณฑ์สำนักงาน	1. ตู้เก็บเอกสาร 2 ชั้นโล่ง 2 ชั้นล่างบานเปิดทึบ	10,000	10,000	10,000	10,000	10,000	กองวิชาการ
			ครุภัณฑ์ คอมพิวเตอร์	2. เครื่องคอมพิวเตอร์โน้ตบุ๊ก	22,000	22,000	22,000	22,000	22,000	กองวิชาการ
				3.เครื่องสำรองกระแสไฟฟ้า(UPS) ขนาด 800 VA จำนวน 1 เครื่อง	1,200	1,200	1,200	1,200	1,200	กองวิชาการ
				4. เครื่องพิมพ์แบบฉีดหมึกพร้อมติดตั้งถึงหมึกพิมพ์ (Ink Tank Printer)	4,300	4,300	4,300	4,300	4,300	กองวิชาการ
				5. เครื่องคอมพิวเตอร์สำหรับงานสำนักงาน	17,000	17,000	17,000	17,000	17,000	กองวิชาการ
รวม 5 โครงการ					54,500	54,500	54,500	54,500	54,500	-

บัญชีครุภัณฑ์

แผนพัฒนาท้องถิ่น(พ.ศ.2566-2570)

แบบ ผ.03

เทศบาลตำบลดงเย็น อำเภอเมืองมุกดาหาร จังหวัดมุกดาหาร

ที่	แผนงาน	หมวด	ประเภท	เป้าหมาย(ผลผลิตครุภัณฑ์)	งบประมาณ					หน่วยงานที่ รับผิดชอบ หลัก
					พ.ศ.2566 (บาท)	พ.ศ.2567 (บาท)	พ.ศ.2568 (บาท)	พ.ศ.2569 (บาท)	พ.ศ.2570 (บาท)	
3.	บริหารงานคลัง	ค่าครุภัณฑ์	ครุภัณฑ์สำนักงาน	1. ตู้เหล็ก 2 บานเปิด จำนวน 5 หลัง	27,500	27,500	27,500	27,500	27,500	กองคลัง
			ครุภัณฑ์ คอมพิวเตอร์	2. เครื่องคอมพิวเตอร์สำหรับงานสำนักงาน จำนวน 2 เครื่อง	34,000	34,000	34,000	34,000	34,000	กองคลัง
			ครุภัณฑ์โฆษณา และเผยแพร่	3.กล้องถ่ายภาพ ระบบดีจิตอล ความละเอียด 16 ล้านพิกเซล	13,600	13,600	13,600	13,600	13,600	กองคลัง
รวม 3 โครงการ					75,100	75,100-	75,100	75,100	75,100	-

บัญชีครุภัณฑ์

แผนพัฒนาท้องถิ่น(พ.ศ.2566-2570)

แบบ ผ.03

เทศบาลตำบลดงเย็น อำเภอเมืองมุกดาหาร จังหวัดมุกดาหาร

ที่	แผนงาน	หมวด	ประเภท	เป้าหมาย(ผลผลิตครุภัณฑ์)	งบประมาณ					หน่วยงานที่ รับผิดชอบ หลัก
					พ.ศ.2566 (บาท)	พ.ศ.2567 (บาท)	พ.ศ.2568 (บาท)	พ.ศ.2569 (บาท)	พ.ศ.2570 (บาท)	
4.	แผนงานรักษา ความสงบภายใน	ครุภัณฑ์	ครุภัณฑ์ไฟฟ้าและ วิทยุ	1. วิทยุติดรถยนต์ 25 วัตต์	24,000	24,000	24,000	24,000	24,000	แผนงานรักษา ความสงบ ภายใน
			ครุภัณฑ์ก่อสร้าง	2. เลื่อยยนต์	15,000	15,000	15,000	15,000	15,000	แผนงานรักษา ความสงบ ภายใน
			ครุภัณฑ์เครื่อง ดับเพลิง	3. ถังดับเพลิง เคมี แบบแห้ง ขนาด 15 ปอนด์ จำนวน 10 ถัง	14,000	14,000	14,000	14,000	14,000	แผนงานรักษา ความสงบ ภายใน
รวม 4 โครงการ					53,000	53,000	53,000	53,000	53,000	-

บัญชีครุภัณฑ์

แผนพัฒนาท้องถิ่น(พ.ศ.2566-2570)

แบบ ผ.03

เทศบาลตำบลดงเย็น อำเภอเมืองมุกดาหาร จังหวัดมุกดาหาร

ที่	แผนงาน	หมวด	ประเภท	เป้าหมาย(ผลผลิตครุภัณฑ์)	งบประมาณ					หน่วยงานที่ รับผิดชอบ หลัก
					พ.ศ.2566 (บาท)	พ.ศ.2567 (บาท)	พ.ศ.2568 (บาท)	พ.ศ.2569 (บาท)	พ.ศ.2570 (บาท)	
	แผนงานการศึกษา	ครุภัณฑ์	ครุภัณฑ์ คอมพิวเตอร์	15. เครื่องคอมพิวเตอร์สำหรับงานสำนักงาน จอ ไม่น้อยกว่า 19 นิ้ว จำนวน 2 เครื่อง	10,000	10,000	10,000	10,000	10,000	กองการศึกษา
				16. เครื่องพิมพ์แบบฉีดหมึกพร้อมติดตั้งถังหมึก พิมพ์(Ink Tank Printer) จำนวน 2 เครื่อง	8,600	8,600	8,600	8,600	8,600	กองการศึกษา
				17. เครื่องพิมพ์ชนิดเลเซอร์ หรือ ชนิด LED ขาว ดำ ชนิด network แบบที่ 1 จำนวน 2 เครื่อง	15,800	15,800	15,800	15,800	15,800	กองการศึกษา
			ครุภัณฑ์โฆษณา และเผยแพร่	18. โทรทัศน์ แอลอีดี(LED TV) แบบ Smart TV ขนาด 40 นิ้ว	17,700	17,700	17,700	17,700	17,700	กองการศึกษา
รวม 20 โครงการ					-	-	1,114,590	1,114,590	1,114,590	

บัญชีครุภัณฑ์

แผนพัฒนาท้องถิ่น(พ.ศ.2566-2570)

แบบ ผ.03

เทศบาลตำบลดงเย็น อำเภอเมืองมุกดาหาร จังหวัดมุกดาหาร

ที่	แผนงาน	หมวด	ประเภท	เป้าหมาย(ผลผลิตครุภัณฑ์)	งบประมาณ					หน่วยงานที่ รับผิดชอบ หลัก
					พ.ศ.2566 (บาท)	พ.ศ.2567 (บาท)	พ.ศ.2568 (บาท)	พ.ศ.2569 (บาท)	พ.ศ.2570 (บาท)	
6.	งานบริหารทั่วไป เกี่ยวกับสาธารณสุข	ค่าครุภัณฑ์	ครุภัณฑ์สำนักงาน	1. ตู้เหล็ก 2 บาน จำนวน 1 หลัง	5,000	5,000	5,000	5,000	5,000	กอง สาธารณสุข
				2. เครื่องดูดฝุ่น ขนาด 25 ลิตร	14,000	14,000	14,000	14,000	14,000	กอง สาธารณสุข
			ครุภัณฑ์ คอมพิวเตอร์	3. เครื่องคอมพิวเตอร์สำหรับงานสำนักงาน จำนวน 1 เครื่อง	21,000	21,000	21,000	21,000	21,000	กอง สาธารณสุข
				4. เครื่องพิมพ์ชนิดเลเซอร์ หรือชนิด LED สี (18 หน้า /นาทื)	10,000	10,000	10,000	10,000	10,000	กอง สาธารณสุข
			ครุภัณฑ์ไฟฟ้าและ วิทยุ	5. เครื่องขยายเสียงแบบพกพาเนกประสงค์	8,000	8,000	8,000	8,000	8,000	กอง สาธารณสุข
			ครุภัณฑ์อื่นๆ	6. โซฟาแบบไม้	20,000	20,000	20,000	20,000	20,000	กอง สาธารณสุข
รวม 6 โครงการ					-	-	78,000	78,000	78,000	-

บัญชีครุภัณฑ์

แผนพัฒนาท้องถิ่น(พ.ศ.2566-2570)

แบบ ผ.03

เทศบาลตำบลดงเย็น อำเภอเมืองมุกดาหาร จังหวัดมุกดาหาร

ที่	แผนงาน	หมวด	ประเภท	เป้าหมาย(ผลผลิตครุภัณฑ์)	งบประมาณ					หน่วยงานที่ รับผิดชอบ หลัก
					พ.ศ.2566 (บาท)	พ.ศ.2567 (บาท)	พ.ศ.2568 (บาท)	พ.ศ.2569 (บาท)	พ.ศ.2570 (บาท)	
7.	งานสังคมสงเคราะห์	ค่าครุภัณฑ์	ครุภัณฑ์สำนักงาน	1. ตู้เหล็ก 2 บาน	10,000	10,000	10,000	10,000	10,000	สังคม สงเคราะห์
			ครุภัณฑ์ คอมพิวเตอร์	2. เครื่องคอมพิวเตอร์สำหรับงานสำนักงาน จำนวน 1 เครื่อง	21,000	21,000	21,000	21,000	21,000	สังคม สงเคราะห์
			3. เครื่องพิมพ์ชนิดเลเซอร์ หรือชนิด LED ขาวดำ	3,300	3,300	3,300	3,300	3,300	สังคม สงเคราะห์	
			4. เครื่องสำรองกระแสไฟฟ้า(UPS) ขนาด 800 VA จำนวน 1 เครื่อง	8,400	8,400	8,400	8,400	8,400	สังคม สงเคราะห์	
			5. เครื่องพิมพ์แบบฉีดหมึกพร้อมติดตั้งถึงหมึกพิมพ์ (Ink Tank Printer)	4,300	4,300	4,300	4,300	4,300	สังคม สงเคราะห์	
			ครุภัณฑ์ไฟฟ้าและ วิทยุ	6. เครื่องขยายเสียงแบบพกพาอเนกประสงค์	8,000	8,000	8,000	8,000	8,000	สังคม สงเคราะห์
รวม 6 โครงการ					-	-	55,000	55,000	55,000	-

บัญชีครุภัณฑ์

แผนพัฒนาท้องถิ่น(พ.ศ.2566-2570)

แบบ ผ.03

เทศบาลตำบลดงเย็น อำเภอเมืองมุกดาหาร จังหวัดมุกดาหาร

ที่	แผนงาน	หมวด	ประเภท	เป้าหมาย(ผลผลิตครุภัณฑ์)	งบประมาณ					หน่วยงานที่ รับผิดชอบ หลัก
					พ.ศ.2566 (บาท)	พ.ศ.2567 (บาท)	พ.ศ.2568 (บาท)	พ.ศ.2569 (บาท)	พ.ศ.2570 (บาท)	
8.	งานอุตสาหกรรมและ การโยธา	ค่าครุภัณฑ์	ครุภัณฑ์งานบ้าน งานครัว	1. เครื่องตัดหญ้าแบบข้อแข็ง จำนวน 2 เครื่อง	25,000	25,000	25,000	25,000	25,000	กองช่าง
			ครุภัณฑ์สำนักงาน	2. โต๊ะทำงานพนักงานราชการพร้อมเก้าอี้ 1 ชุด	7,000	7,000	7,000	7,000	7,000	กองช่าง
			ครุภัณฑ์การเกษตร	3. เครื่องยนต์รถไถนาเดินตาม	60,000	60,000	60,000	60,000	60,000	กองช่าง
			ครุภัณฑ์สำรวจ	4. กล้องส่องระดับ	30,000	30,000	30,000	30,000	30,000	กองช่าง
			ครุภัณฑ์ คอมพิวเตอร์	5. เครื่องสำรองกระแสไฟฟ้า(UPS) ขนาด 800 VA จำนวน 1 เครื่อง	8,400	8,400	8,400	8,400	8,400	กองช่าง
				6. เครื่องพิมพ์แบบฉีดหมึกพร้อมติดตั้งถึงหมึกพิมพ์ (Ink Tank Printer)	4,300	4,300	4,300	4,300	4,300	กองช่าง
				7. กล้องวงจรปิด	1,000,000	1,000,000	1,000,000	1,000,000	1,000,000	กองช่าง
รวม 7 โครงการ					-	-	1,128,700	1,128,700	1,128,700	-
รวม 58 โครงการ					-	-	2,571,890-	1,443,190-	1,443,190-	-

ส่วนที่ 4

การติดตามและประเมินผล

4.1 การติดตามและประเมินผลแผนยุทธศาสตร์ในการจัดทำแผนพัฒนาท้องถิ่นนั้น จะต้องมีการติดตามและประเมินผลแผนพัฒนา โดยจะต้องติดตามและประเมินยุทธศาสตร์ตามระเบียบกระทรวงมหาดไทยว่าด้วยการจัดทำแผนขององค์กรปกครองส่วนท้องถิ่น พ.ศ. 2548 หมวด 6 และระเบียบกระทรวงมหาดไทยว่าด้วยการจัดทำแผนขององค์กรปกครองส่วนท้องถิ่น (ฉบับที่ 3) พ.ศ. 2561 ข้อ 12 (3) รายงานผลและเสนอความเห็น ซึ่งได้จากการติดตามและประเมินผลแผนพัฒนาท้องถิ่นต่อผู้บริหาร เพื่อให้ผู้บริหารท้องถิ่นเสนอต่อสภาท้องถิ่นและคณะกรรมการพัฒนาท้องถิ่น พร้อมทั้งประกาศผลการติดตามและประเมินผลแผนพัฒนาท้องถิ่นให้ประชาชนในท้องถิ่นทราบในที่เปิดเผยภายในสิบห้าวันนับแต่วันรายงานผลและเสนอความเห็น ดังกล่าวและต้องปิดประกาศไว้เป็นระยะเวลาไม่น้อยกว่าสามสิบวันโดยอย่างน้อยปีละหนึ่งครั้งภายในเดือน ธันวาคมของทุกปีและข้อ 13 (5) ผู้บริหารท้องถิ่นเสนอผลการติดตามและประเมินผลต่อสภาท้องถิ่น และคณะกรรมการพัฒนาท้องถิ่น พร้อมทั้งประกาศผลการติดตามและประเมินผลแผนพัฒนาท้องถิ่น ให้ประชาชนในท้องถิ่นทราบในที่เปิดเผยภายในสิบห้าวันนับแต่วันที่ผู้บริหารท้องถิ่นเสนอผลการติดตามและประเมินผลดังกล่าว และต้องปิดประกาศไว้เป็นระยะเวลาไม่น้อยกว่าสามสิบวันโดยอย่างน้อยปีละหนึ่งครั้งภายในเดือนธันวาคมของทุกปีซึ่งในการติดตามและประเมินผลนั้น จะต้องดำเนินการตามแนวทางพิจารณาการติดตามและประเมินผลแผนพัฒนาท้องถิ่น

4.2 การติดตามและประเมินผลโครงการในการจัดทำแผนพัฒนาท้องถิ่นนั้น จะต้องมีการติดตามและประเมินผลแผนพัฒนา โดยจะต้องติดตามและประเมินยุทธศาสตร์ ตามระเบียบกระทรวงมหาดไทยว่าด้วยการจัดทำแผนขององค์กรปกครองส่วนท้องถิ่น พ.ศ. 2548 หมวด 6 และระเบียบกระทรวงมหาดไทยว่าด้วยการจัดทำแผนขององค์กรปกครองส่วนท้องถิ่น (ฉบับที่ 3) พ.ศ. 2561 ข้อ 12 (3) รายงานผลและเสนอความเห็นซึ่งได้จากการติดตามและประเมินผลแผนพัฒนาท้องถิ่นต่อผู้บริหารเพื่อให้ผู้บริหารท้องถิ่นเสนอต่อสภาท้องถิ่น และคณะกรรมการพัฒนาท้องถิ่น พร้อมทั้งประกาศผลการติดตามและประเมินผลแผนพัฒนาท้องถิ่นให้ประชาชนในท้องถิ่นทราบในที่เปิดเผยภายในสิบห้าวันนับแต่วันรายงานผลและเสนอความเห็น ดังกล่าวและต้องปิดประกาศไว้เป็นระยะเวลาไม่น้อยกว่าสามสิบวันโดยอย่างน้อยปีละหนึ่งครั้งภายในเดือน ธันวาคมของทุกปีและข้อ 13 (5) ผู้บริหารท้องถิ่นเสนอผลการติดตามและประเมินผลต่อสภาท้องถิ่น และคณะกรรมการพัฒนาท้องถิ่น พร้อมทั้งประกาศผลการติดตามและประเมินผลแผนพัฒนาท้องถิ่น ให้ประชาชนในท้องถิ่นทราบในที่เปิดเผยภายในสิบห้าวันนับแต่วันที่ผู้บริหารท้องถิ่นเสนอผลการติดตาม และประเมินผลดังกล่าว และต้องปิดประกาศไว้เป็นระยะเวลาไม่น้อยกว่าสามสิบวันโดยอย่างน้อยปีละหนึ่งครั้งภายในเดือนธันวาคมของทุกปีซึ่งในการติดตามและประเมินผลนั้น จะต้องดำเนินการตามแนวทาง พิจารณาการติดตามและประเมินผลแผนพัฒนาท้องถิ่น

4.3 สรุปผลการพัฒนาท้องถิ่น ตามที่เทศบาลตำบลดงเย็นได้ดำเนินการจัดทำแผนพัฒนาท้องถิ่นขึ้นมาเพื่อใช้เป็นเครื่องมือในการพัฒนาพื้นที่และประชาชนในเขตเทศบาลตำบลดงเย็นให้บรรลุตามเป้าหมายที่วางไว้ โดยให้เกิดประสิทธิภาพ ประสิทธิผลสูงสุดในการแก้ไขปัญหาให้กับประชาชน การจัดทำแผนพัฒนาท้องถิ่นนั้นจะต้องมีการติดตามและประเมินแผนพัฒนาท้องถิ่นโดยใช้เครื่องมือในการติดตามและประเมินผลใน มีดังนี้

1. แนวทางการพิจารณาการติดตามและประเมินผลยุทธศาสตร์เพื่อความสอดคล้องแผนพัฒนาท้องถิ่น
2. แนวทางการพิจารณาการติดตามและประเมินผลโครงการเพื่อความสอดคล้องแผนพัฒนาท้องถิ่น
3. แนวทางการพิจารณาการติดตามและประเมินผลยุทธศาสตร์เพื่อความสอดคล้องแผนพัฒนาท้องถิ่นขององค์กรปกครองส่วนท้องถิ่น
4. แนวทางเบื้องต้นในการให้คะแนนแนวทางการพิจารณาการติดตามและประเมินผลยุทธศาสตร์เพื่อความสอดคล้องแผนพัฒนาท้องถิ่นขององค์กรปกครองส่วนท้องถิ่น

5. แนวทางการพิจารณาการติดตามและประเมินผลโครงการเพื่อความสอดคล้องแผนพัฒนาท้องถิ่นขององค์กรปกครองส่วนท้องถิ่น

6. แนวทางเบื้องต้นในการให้คะแนนแนวทางการพิจารณาการติดตามและประเมินผลโครงการเพื่อความสอดคล้องแผนพัฒนาท้องถิ่นขององค์กรปกครองส่วนท้องถิ่น

7. การวัดผลในเชิงปริมาณและเชิงคุณภาพโดยใช้รูปแบบเชิงพรรณนาซึ่งสามารถแสดงได้ทั้งการอธิบายเชิงสถิติ รูปภาพ กราฟ ข้อมูลต่าง ๆ จาก

7.1 ใช้แบบสำหรับการติดตามและประเมินผลเชิงปริมาณและคุณภาพ

7.2 เชิงปริมาณ (Quantity) เชิงคุณภาพ (Quality) ผลที่ได้รับจริง ๆ คืออะไร ค่าใช้จ่าย (Cost) เวลา (Time) เป็นไปตามที่กำหนดไว้หรือไม่

7.3 ประชาชนได้ประโยชน์อย่างไรหรือราชการได้ประโยชน์อย่างไร

7.4 วัดผลนั้นได้จริงหรือไม่หรือวัดได้เท่าไร (Key Performance Indicators : KPIs)

7.5 ผลกระทบ (Impact)

4.4 ข้อเสนอแนะในการจัดทำแผนพัฒนาท้องถิ่นในอนาคต

4.4.1 ผลกระทบนำไปสู่ออนาคต

1. สนับสนุนและส่งเสริมประชาชนในเขตเทศบาลตำบลลงเย็นให้มีอาชีพเสริมเพิ่มรายได้ที่ยั่งยืนและมั่นคง โดยการประสานความร่วมมือกับทุกหน่วยงานที่เกี่ยวข้องทั้งภาครัฐ และเอกชน

2. สนับสนุนและส่งเสริมการรวมกลุ่มอาชีพของประชาชนโดยนำความรู้ ด้านการเกษตรผสมผสาน น้อมนำปรัชญาเศรษฐกิจพอเพียงมาประยุกต์ใช้ร่วมกับภูมิปัญญาชาวบ้านเพื่อพัฒนาท้องถิ่น

3. สนับสนุนโครงการอุปการะการเรียนการสอนให้กับโรงเรียนในเขตเทศบาลตำบลลงเย็นเพื่อพัฒนาความรู้ความสามารถของนักเรียน ตลอดจนจัดให้มีโครงการอาหารกลางวันแก่เด็กนักเรียน ในเขตเทศบาลตำบลลงเย็น พร้อมทั้งสวัสดิการอื่นๆ

4. สนับสนุนให้มีโครงการอบรมการดูแลผู้สูงอายุและผู้พิการอย่างถูกต้อง

5. เสริมสร้างความมั่นคงในชีวิตและทรัพย์สิน เสริมสร้างประสิทธิภาพ การป้องกัน อาชญากรรม และการแก้ไขปัญหาเสพติดในเขตพื้นที่เทศบาลตำบลลงเย็น

4.4.2 ข้อเสนอแนะ ผลจากการพัฒนา

1. เป็นกรอบและแนวทางปฏิบัติในการพัฒนาและแก้ไขปัญหาท้องถิ่นในแต่ละปีให้เกิดประสิทธิภาพและประสิทธิผล

2. ช่วยให้เทศบาลสามารถพิจารณาคัดเลือกโครงการที่เหมาะสมหรือโครงการที่จำเป็นต้องทำเป็นกรณีเร่งด่วนเพื่อแก้ไขและบรรเทาความทุกข์ร้อนของประชาชน

3. เป็นมาตรฐานที่แสดงถึงความเกี่ยวเนื่องกันระหว่างยุทธศาสตร์การพัฒนาและงบประมาณรายจ่ายประจำปี

4. เป็นการส่งเสริมการมีส่วนร่วมของประชาชนในการบริหารจัดการท้องถิ่น ให้มีความโปร่งใส สามารถตรวจสอบการดำเนินงานได้ เทศบาลตำบลลงเย็นได้ดำเนินการตามขั้นตอนต่างๆ ในการจัดทำแผนพัฒนาท้องถิ่น (2566 – 2570) ตามลำดับขั้นตอน โดยสนับสนุนการปกครองในระบอบประชาธิปไตยและให้ประชาชน มีส่วนร่วมในการปกครองท้องถิ่นอย่างแท้จริง จึงได้จัดให้มีการประชุมประชาคม เพื่อรับฟังความคิดเห็น ของประชาชน และนำข้อมูลที่ได้รับมา กำหนดแนวทางการดำเนินงานเพื่อพัฒนาท้องถิ่นให้เกิดประโยชน์สูงสุด

